

UNION INTERNATIONALE DES TÉLÉCOMMUNICATIONS

*Bureau des radiocommunications*



## PREFACE

A LA CIRCULAIRE INTERNATIONALE  
D'INFORMATION DU BR SUR LES FREQUENCES  
(SERVICES DE TERRE)

Français  
Edition - BR IFIC 2751

# PRÉFACE À LA CIRCULAIRE INTERNATIONALE D'INFORMATION DU BR SUR LES FRÉQUENCES (SERVICES DE TERRE)

## TABLE DES MATIÈRES

	<i>Page</i>
Chapitre I – Généralités.....	1
Chapitre II – Description et présentation de la Circulaire internationale d'information du BR sur les fréquences (BR IFIC) .....	2
Section 1 – Circulaire internationale d'information du BR sur les fréquences (BR IFIC) .....	2
Section 2 – Sections spéciales de la circulaire .....	4
Section 3 – Liste internationale des fréquences.....	7
Section 4 – Plans relatifs aux services de terre .....	8
Section 5 – Liste des assignations aux services de terre primaires autres que le service de radiodiffusion associée à l'accord GE06.....	9
Section 6 – Logiciels pour les services de terre .....	10
Chapitre III – Description des données .....	11
Section 1 – Liste et description des données utilisées dans la BR IFIC pour les services de terre .....	11
Section 2 – Liste des fiches de notification .....	32
Chapitre IV – Tableau des symboles utilisés pour différents données et leur description .....	34
Section 1 – Tableau 'Administrations' .....	34
Section 2 – Tableau 'Zones géographiques' .....	38
Section 3 – Table 'Address codes and operating agencies' .....	43
Section 4 – Tableau 'abreviations des noms d'emplacement' .....	307
Section 5 – Tableaux des 'zones a definition normalisée' .....	309
Section 6 – Tableau 'classe de station'.....	322
Section 7 – Tableaux 'nature du service' et 'code du type de systeme' .....	323
Section 7.1 – Tableau 'nature du service' .....	323
Section 7.2 – Tableau 'code du type de système' .....	324
Section 8 – Tableau 'designation de la puissance a utiliser pour chaque classe d'emission' .....	325
Section 9 – Tableaux contenant des elements de données spécifiques au service de radiodiffusion .....	326
Section 9.1 – Tableau 'systèmes de télévision'.....	326
Section 9.2 – Tableau 'variantes de systèmes DVB-T et valeurs du débit binaire net (MBIT/S)'.....	326
Section 10 – Tableau 'symboles designant la polarisation' .....	328
Section 11 – Tableau 'symboles utilisés pour la coordination et l'accord' .....	329
Section 12 – Tableau 'symboles utilisés dans les renseignements concernant les conclusions .....	330
Section 13 – Tableau 'observations' .....	333
Chapitre V – Contenu des données de coordination et signification des symboles à utiliser exclusivement dans la colonne «observations» de la Section spéciale ST61 .....	337
Chapitre VI – Tableau des fréquences prescrites par le Règlement des Radiocommunications (RR) comme devant être utilisées en commun par les stations d'un service déterminé .....	338

# CHAPITRE I

## Généralités

En raison du volume de données qu'elle contient, la Circulaire internationale d'information du BR sur les fréquences (BR IFIC) est publiée en deux parties, l'une pour les services de Terre et l'autre pour les services spatiaux. La Circulaire BR IFIC (Services de Terre) est une publication de référence qui contient les informations suivantes, utiles pour la gestion des fréquences. La présente partie de la Préface contient la partie «Services de Terre» de la Circulaire précitée, qui est publiée actuellement sur DVD-ROM.

La Circulaire BR IFIC (Services de Terre) contient:

- la Liste internationale des fréquences (LIF) (y compris toutes les fréquences prescrites comme devant être utilisées en commun);
- les versions complètes et mises à jour des Plans d'assignments de fréquence ou d'allotissement de fréquences relatifs aux services de Terre;
- des renseignements relatifs aux fiches de notification en cours de traitement conformément à l'Article 11 pour la mise à jour du Fichier de référence;
- des renseignements relatifs aux fiches de notification en cours de traitement conformément aux Accords régionaux pour la mise à jour des Plans;
- les Sections spéciales associées aux procédures réglementaires applicables aux services de Terre;
- le programme TerRaQ pour la recherche des informations publiées;
- le programme TerRaNV pour le contrôle des fiches de notification électroniques;
- la dernière version de la Préface en anglais, arabe, chinois, espagnol, français et russe au format PDF;

La Circulaire (BR IFIC) est publiée toutes les deux semaines depuis le 24 août 1999.

Déni de responsabilité: Les appellations employées et la manière dont les données et/ou cartes sont présentées dans cette Préface, n'impliquent de la part de l'UIT ou de son Secrétariat aucune prise de position quant au statut juridique des pays, territoires, villes ou zones, ou de leurs autorités, ni quant au tracé de leurs frontières ou limites.

## CHAPITRE II

# Description et présentation de la Circulaire internationale d'information du BR sur les fréquences (BR IFIC)

## SECTION 1

### 1. CIRCULAIRE INTERNATIONALE D'INFORMATION DU BR SUR LES FRÉQUENCES (BR IFIC)

1.1 La partie «Services de terre» de la Circulaire (BR IFIC) comprend:

1.1.1 La Liste internationale des fréquences (LIF), qui contient aussi:

- toutes les fréquences prescrites comme devant être utilisées en commun comme entrées collectives; et
- tous les allotissements des Plans d'allotissement reproduits dans les Appendices 25, 26 et 27.

1.1.2 Les Plans relatifs aux services de Terre annexés aux Accords régionaux, à savoir:

ST61	l'Accord régional pour la Zone européenne de radiodiffusion (Stockholm, 1961), tel qu'il a été révisé par la CRR-06-Rév.ST61;
GE75	l'Accord régional relatif à la radiodiffusion dans les bandes d'ondes hectométriques et kilométriques (Régions 1 et 3), Genève, 1975;
RJ81	l'Accord régional relatif à la radiodiffusion à ondes hectométriques, (Région 2), Rio de Janeiro, 1981;
GE84	l'Accord régional concernant les stations de radiodiffusion sonore à modulation de fréquence (Région 1 et partie de la Région 3), Genève, 1984;
GE89	l'Accord régional relatif à la planification de la radiodiffusion télévisuelle en ondes métriques et décimétriques dans la Zone africaine de radiodiffusion et les pays voisins, (Genève, 1989), tel qu'il a été révisé par la CRR-06-Rév.GE89;
GE85-MM-R1	l'Accord régional relatif aux services mobile maritime et de radionavigation aérienne en ondes hectométriques (Région 1), Genève, 1985; et
GE85-EMA	l'Accord régional concernant la planification du service de radionavigation maritime (radiophares) dans la Zone européenne maritime, Genève, 1985.
GE06	l'Accord régional (GE06), qui régit l'utilisation des bandes de fréquences 174-230 MHz et 470-862 MHz par le service de radiodiffusion et les services de Terre primaires autres que le service de radiodiffusion dans la Région 1 (parties de la Région 1 situées à l'ouest du méridien 170° E et au nord du parallèle 40° S, à l'exception du territoire de la Mongolie) et en République islamique d'Iran (pour le Maroc, le Plan analogique couvre la bande 170-230 MHz).

1.1.3 La Liste des assignations aux services de Terre primaires autres que le service de radiodiffusion, associée à l'Accord GE06.

1.1.4 Toutes les Sections spéciales associées aux Plans précités et résultant de l'application de différentes procédures, selon le cas (par exemple RR9.21/C, RR9.21/D).

1.1.5 Toutes les fiches de notification reçues en application de l'Article 11 pour la mise à jour du Fichier de référence et publiées au moins une fois au stade initial de la publication et en cours de traitement jusqu'à leur publication dans d'autres parties.

1.1.6 Toutes les fiches de notification reçues en application des Accords régionaux pour la mise à jour des Plans ou de la Liste associés à l'Accord GE06 et publiées au moins une fois au stade initial de la publication et en cours de traitement jusqu'à leur publication dans d'autres parties.

1.1.7 La dernière version du programme TerRaQ qui sera utilisée pour la recherche, l'affichage, l'exportation et l'impression des informations publiées et le programme TerRaNV qui permet de contrôler les fiches de notification électroniques avant de les soumettre au Bureau.

1.1.8 La dernière version de la Préface en anglais, arabe, chinois, espagnol, français et russe au format PDF.

1.2 La Circulaire est un instantané des bases de données de l'UIT à une date donnée et regroupe tous les éléments précités. Pour la consulter, on peut soit se reporter au dernier numéro de la publication (Circulaire), soit formuler une requête générale portant sur toute la base de données. Les requêtes à caractère général sont fondées sur trois éléments principaux, à savoir la radiodiffusion en ondes kilométriques et hectométriques (LF/MF), la radiodiffusion télévisuelle à modulation de fréquence (FM/TV) et tous les autres services (fixes, mobiles et autres); la sélection de chaque élément permet d'avoir accès à des assignations relatives aux Plans et à l'Article 11. En choisissant l'un ou la totalité de ces éléments, on peut procéder à une nouvelle sélection dans la base de données à l'aide de plusieurs autres paramètres (renseignements administratifs, emplacement, numéros d'identification de l'assignation, date de réception des fiches de notification, etc.). Le mode de consultation de la dernière publication permet de choisir des fragments de Plans accompagnés des ses trois Parties A, B et C et des fiches de notification de l'Article 11, qui sont scindées en trois parties principales, numérotées de I à III.

1.3 Chaque Circulaire est identifiée par un numéro de série unique et par la date de publication. Les Sections spéciales sont identifiées par un symbole indiquant l'objet de la publication (voir le paragraphe 2 ci-dessous) et par une numérotation de série composée d'un numéro auquel s'ajoute celui de la Circulaire.

### 1.4 PARTIES I A III DE LA CIRCULAIRE

Les fiches de notification en cours de traitement conformément à l'Article 11 sont publiées dans les parties suivantes de la Circulaire:

## Partie I

Cette partie contient les notifications reçues relativement à de nouvelles assignations de fréquence ou à des modifications ou annulations d'assignations inscrites.

La nature des renseignements publiés dans la Partie I est indiquée par des symboles qui se trouvent dans la partie «Données concernant l'administration», sous la rubrique «Objet de la notification»:

- ADD = pour une nouvelle assignation
- MODIFY = pour une assignation modifiée
- SUPPRESS = pour une assignation annulée par l'Administration notificatrice
- WITHDRAWN = pour une fiche de notification retirée par une administration après sa publication dans la Partie I et avant sa publication dans la Partie II ou III.

## Partie II

Cette partie contient les notifications et conclusions associées adoptées relativement à de nouvelles assignations de fréquence ou à des modifications d'assignations de fréquence existantes qui, en conséquence, ont fait l'objet d'une inscription dans le Fichier de référence.

Les conclusions sont formulées eu égard:

- à la conformité de ces assignations avec le Tableau d'attribution des bandes de fréquences et les autres dispositions du Règlement des radiocommunications;
- à leur conformité avec un Plan mondial ou régional d'assignations ou d'allotissements de fréquences et les dispositions connexes, selon le cas, ou avec la Liste associée à l'Accord GE06;
- à la conformité aux procédures de coordination avec d'autres administrations, le cas échéant; et
- à la probabilité de brouillage préjudiciable, le cas échéant.

## Partie III

Cette Partie contient les notifications et les conclusions associées adoptées relativement à de nouvelles assignations de fréquence ou à des modifications d'assignations de fréquence existantes et à la suite desquelles la fiche de notification a été retournée à l'administration notificatrice.

## Partie IIB

Cette partie contient les assignations de fréquence déjà inscrites dans le Fichier de référence et pour lesquelles les conclusions ont été examinées par le Bureau conformément aux numéros 11.50 et/ou 14.1 du Règlement des radiocommunications.

## 1.5 PRÉSENTATION DE LA CIRCULAIRE

Les données détaillées relatives aux assignations inscrites et celles figurant dans les fiches de notification en cours de traitement, ainsi que d'autres données, sont structurées comme suit:

Données administratives, caractéristiques d'émission, renseignements relatifs à la station, renseignements relatifs aux conclusions, renseignements relatifs à la publication, renseignements relatifs à la coordination, caractéristiques de l'antenne principale, renseignements relatifs à la station de réception, données de référence, tableau des affaiblissements, tableaux des hauteurs d'antenne équivalentes et observations, tels qu'on peut les consulter avec le logiciel de recherche TerRaQ.

Le logiciel TerRaQ permet de consulter dans la Circulaire (DVD-ROM) un index des fiches de notification, classées par fragment, par fréquence assignée, etc., qui sont publiées dans les Parties I, II et III ainsi que dans les Parties A, B et C des Sections spéciales des Plans relatifs aux services de Terre et les autres caractéristiques essentielles permettant d'identifier les assignations. Cette liste de fiches de notification soumises au titre de l'Article 11 et les renseignements complets en ce qui concerne les Sections spéciales sont postés sur le site web ci-après de l'UIT et distribués également sur papier aux administrations qui le souhaitent:

**<http://www.itu.int/ITU-R/go/terrestrial-brific/fr>**

- Partie A Renseignements relatifs aux adjonctions et/ou modifications qu'il est proposé d'apporter aux caractéristiques des assignations inscrites;
- Partie B Renseignements relatifs aux adjonctions et/ou modifications des caractéristiques des assignations inscrites pour lesquelles un accord a pu être conclu; et
- Partie C Renseignements relatifs aux assignations inscrites dans le Plan qui sont annulées

*Note: Le Chapitre V de la présente Préface indique le contenu des données de coordination et la signification des symboles utilisés exclusivement dans la colonne «Observations» de cette Section spéciale.*

# CHAPITRE II

## SECTION 2

### 2. SECTIONS SPÉCIALES DE LA CIRCULAIRE

Les Sections spéciales distinctes suivantes sont publiées dans la Circulaire selon les besoins.

Sections spéciales relatives aux Services de Terre:

#### Section spéciale AP25/---

Contient les renseignements utilisés pour la mise à jour du Plan d'allotissement des fréquences aux stations côtières radiotéléphoniques fonctionnant dans les bandes exclusives du service mobile maritime entre 4 000 et 27 500 kHz (Appendice 25). Elle comprend trois parties:

- Partie A: Renseignements fournis par une administration appliquant la procédure de l'Appendice 25 et cas d'incompatibilités décelés par le Bureau, publiés en application du numéro 1.2 de l'Appendice 25;
- Partie B: Renseignements relatifs aux résultats de la procédure de l'Appendice 25, publiés en application du numéro 1.22 de l'Appendice 25; et
- Partie C: Renseignements relatifs aux allotissements supprimés du Plan.

#### Section spéciale GE85M/---

Contient des renseignements publiés en application de l'Article 4 de l'Accord régional relatifs aux services mobile maritime et de radionavigation aéronautique en ondes hectométriques (Région 1), Genève 1985. Elle comprend trois parties

- Partie A: Renseignements relatifs aux adjonctions et/ou modifications proposées, publiés conformément aux dispositions du paragraphe 4.7 et/ou au paragraphe 4.22 de l'Article 4 de l'Accord régional;
- Partie B: Renseignements relatifs aux adjonctions et/ou modifications pour lesquelles un accord a pu être conclu, publiés conformément au paragraphe 4.14 et/ou 4.29 de l'Article 4 de l'Accord régional; et
- Partie C: Renseignements relatifs aux assignations du Plan qui sont annulées, publiés conformément au paragraphe 4.32 de l'Article 4 de l'Accord régional.

#### Section spéciale ST61/---

Contient des renseignements publiés en application des dispositions de l'Article 4 de l'Accord régional pour la Zone européenne de radiodiffusion (Stockholm, 1961), tel qu'il a été modifié par la Conférence régionale des radiocommunications chargée de réviser l'Accord de Stockholm 1961 (CRR-06-Rév.ST61). Elle comprend trois parties:

- Partie A: Renseignements relatifs aux adjonctions et/ou modifications qu'il est proposé d'apporter aux caractéristiques des assignations inscrites, publiés conformément aux dispositions du numéro 30;
- Partie B: Renseignements relatifs aux adjonctions et/ou modifications des caractéristiques des assignations inscrites pour lesquelles un accord a pu être conclu, publiés conformément aux dispositions du numéro 28 ou 32; et
- Partie C: Renseignements relatifs aux assignations inscrites dans le Plan qui sont annulées.

*Note: Le Chapitre V de la présente Préface indique le contenu des données de coordination et la signification des symboles utilisés exclusivement dans la colonne «Observations» de cette Section spéciale.*

#### Section spéciale GE75/---

Contient des renseignements publiés en application de l'Article 4 de l'Accord régional sur la radiodiffusion à ondes kilométriques/hectométriques (Régions 1 et 3), Genève, 1975. Elle comprend trois parties:

- Partie A: Renseignements relatifs aux adjonctions et/ou modifications qu'il est proposé d'apporter aux caractéristiques des assignations inscrites, publiés au titre du paragraphe 3.2.2 de l'Article 4 de l'Accord régional;
- Partie B: Renseignements relatifs aux adjonctions et/ou modifications des caractéristiques des assignations inscrites pour lesquelles un accord a pu être conclu, publiés conformément aux paragraphes 3.2.14 et 3.3.3 de l'Article 4 de l'Accord régional;
- Partie C: Renseignements relatifs aux assignations inscrites dans le Plan qui sont annulées, conformément au paragraphe 4 de l'Article 4 de l'Accord régional.

#### Section spéciale RJ81/---

Contient des renseignements publiés en application de l'Article 4 de l'Accord régional sur la radiodiffusion à ondes hectométriques (Région 2), Rio de Janeiro, 1981. Elle comprend trois parties:

- Partie A: Renseignements relatifs aux adjonctions et/ou modifications qu'il est proposé d'apporter aux caractéristiques des assignations inscrites, publiés conformément au paragraphe 4.2.5 de l'Article 4 de l'Accord régional;

Partie B: Renseignements relatifs aux adjonctions et/ou modifications des caractéristiques des assignations inscrites pour lesquelles un accord a pu être conclu, publiés conformément au paragraphe 4.2.19 de l'Article 4 de l'Accord régional; et

Partie C: Renseignements relatifs aux assignations inscrites dans le Plan qui sont annulées conformément aux paragraphes 4.5 et 4.6.1 de l'Article 4 de l'Accord régional ou renseignements relatifs aux assignations dont il ne sera plus tenu compte dans le traitement de futures modifications, conformément au paragraphe 4.6.3 de l'Article 4 dudit Accord.

### **Section spéciale GE84/---**

Contient des renseignements publiés en application de l'Article 4 de l'Accord régional sur la radiodiffusion sonore à modulation de fréquence (Région 1 et partie de la Région 3), Genève, 1984. Elle comprend trois parties:

Partie A: Renseignements relatifs aux adjonctions et/ou modifications qu'il est proposé d'apporter aux caractéristiques des assignations inscrites, publiés au titre du paragraphe 4.2.7 de l'Article 4 de l'Accord régional;

Partie B: Renseignements relatifs aux adjonctions et/ou modifications des caractéristiques des assignations inscrites pour lesquelles un accord a pu être conclu, publiés conformément au paragraphe 4.6.2 de l'Article 4 de l'Accord régional; et

Partie C: Renseignements relatifs aux assignations de fréquence inscrites dans le Plan qui sont annulées, conformément au paragraphe 4.5 de l'Article 4 de l'Accord régional.

### **Section spéciale GE89/---**

Contient des renseignements publiés en application de l'Article 4 de l'Accord régional relatif à la planification de la radiodiffusion télévisuelle en ondes métriques et décimétriques dans la Zone africaine de radiodiffusion et les pays voisins (Genève, 1989), tel qu'il a été révisé par la CRR-06-Rév.GE89.

Elle comprend trois parties:

Partie A: Renseignements relatifs aux adjonctions et/ou modifications qu'il est proposé d'apporter aux caractéristiques des assignations inscrites, publiés au titre du paragraphe 4.2.8 de l'Article 4 de l'Accord régional;

Partie B: Renseignements relatifs aux adjonctions et/ou modifications des caractéristiques des assignations inscrites pour lesquelles un accord a pu être conclu, publiés conformément au paragraphe 4.6.2 de l'Article 4 de l'Accord régional; et

Partie C: Renseignements relatifs aux assignations inscrites dans le Plan qui sont annulées, conformément au paragraphe 4.5 de l'Article 4 de l'Accord régional.

### **Section spéciale RR9.21/C/---**

Contient les renseignements fournis par une administration qui recherche un accord conformément à la procédure de l'Article 9, publiés au titre du numéro RR9.38.

### **Section spéciale RR9.21/D/---**

Contient des renseignements sur l'état d'avancement de la coordination à l'expiration du délai prescrit (numéro RR9.52C).

### **Section spéciale GE06/...**

Contient des renseignements publiés en application du section 4.1 de l'Article 4 de l'Accord régional de Genève, 2006 (GE06). Elle comprend six parties:

Partie A1: Renseignements relatifs aux assignations/allotissements nouveaux ou aux modifications des caractéristiques d'un allotissement ou d'une assignation à une station de radiodiffusion pour la mise à jour du plan de radiodiffusion numérique (GE06D) et données sur les administrations susceptibles d'être affectées par ces assignations/allotissements, publiés conformément au § 4.1.2 8 b) de l'Article 4 de l'Accord GE06;

Partie B1: Renseignements relatifs aux assignations/allotissements nouveaux ou aux modifications des caractéristiques d'un allotissement ou d'une assignation à une station de radiodiffusion dans le plan de radiodiffusion numérique pour lesquels la procédure a été menée à bien et qui font l'objet d'une inscription dans le plan de radiodiffusion numérique (GE06D), publiés conformément au § 4.1.5.3 de l'Article 4 de l'Accord GE06;

Partie C1: Renseignements relatifs aux assignations et aux allotissements figurant dans le plan de radiodiffusion numérique (GE06D) qui sont annulés, publiés conformément au § 4.1.6 de l'Article 4 de l'Accord GE06;

Partie A2: Renseignements relatifs aux nouvelles assignations ou aux modifications des caractéristiques d'une assignation à une station de radiodiffusion pour la mise à jour du plan de radiodiffusion télévisuelle analogique (GE06A) et données sur les administrations susceptibles d'être affectées par ces assignations, publiés conformément au § 4.1.2.8 b) de l'Article 4 de l'Accord GE06;

Partie B2: Renseignements relatifs aux nouvelles assignations ou aux modifications des caractéristiques d'une assignation à une station de radiodiffusion dans le plan de radiodiffusion télévisuelle analogique pour lesquelles la procédure a été menée à bien et qui font l'objet d'une inscription dans le plan de radiodiffusion télévisuelle analogique (GE06A), publiés conformément au § 4.1.5.3 de l'Article 4 de l'Accord GE06;

Partie C2: Renseignements relatifs aux assignations figurant dans le plan de radiodiffusion télévisuelle analogique (GE06A) qui sont annulées, publiés conformément au § 4.1.6 de l'Article 4 de l'Accord GE06.

## **Section spéciale GE06L**

Contient des renseignements publiés en application du § 4.2 de l'Article 4 de l'Accord régional de Genève, 2006 (GE06). Elle comprend trois parties:

- Partie A: Renseignements relatifs aux modifications ou aux nouvelles assignations soumises pour la mise à jour de la Liste des assignations aux services de Terre primaires autres que le service de radiodiffusion (GE06L) et données sur les administrations susceptibles d'être affectées par ces assignations, publiés conformément au § 4.2.2 6 b) de l'Accord GE06;
- Partie B: Renseignements relatifs aux modifications ou aux nouvelles assignations aux services de Terre primaires autres que le service de radiodiffusion pour lesquelles la procédure a été menée à bien et qui font l'objet d'une inscription dans la Liste des assignations aux services de Terre primaires autres que le service de radiodiffusion, publiés conformément au § 4.2.5.3 de l'Accord GE06;
- Partie C: Renseignements relatifs aux assignations aux services de Terre primaires autres que le service de radiodiffusion qui sont supprimées ou aux modifications qui sont retirées, et qui ont fait l'objet d'une demande de suppression ou qui ont atteint le délai limite prévu aux § 4.2.5.1, 4.2.5.4 et 4.2.5.5 de l'Article 4 de l'Accord GE06.



## CHAPITRE II

### SECTION 3

#### 3. LISTE INTERNATIONALE DES FRÉQUENCES (LIF)

**3.1** La Liste internationale des fréquences (ci-après appelée LIF) est un document de service publié par l'Union internationale des télécommunications en vertu des dispositions de l'Article 20 du Règlement des radiocommunications. Elle contient des renseignements extraits du Fichier de référence international des fréquences (ci-après appelé Fichier de référence) concernant toutes les assignations de fréquence qui y sont inscrites.

**3.2** Elle présente les caractéristiques complètes de toutes les assignations aux stations des Services de Terre qui sont inscrites dans le Fichier de référence, conformément à l'Article 11 du Règlement des radiocommunications.

**3.3** Elle indique aussi les fréquences (par exemple 2 182 kHz) prescrites par le Règlement des radiocommunications comme devant être utilisées en commun par les stations d'un service donné qui sont inscrites dans le Fichier de référence comme entrées collectives (RR20.5) et qui ne doivent pas être notifiées individuellement (RR11.13). Elles se présentent comme suit:

Fréquence assignée	Administration	Zone géographique ou zone définie normalisée	Classe de la station
Fréquence (voir Chapitre VI)	XBR	XAA ou XAX	Symbole de la classe de station du service concerné

Le Tableau du Chapitre VI contient une référence aux dispositions pertinentes du Règlement des radiocommunications ainsi qu'une description détaillée concernant l'utilisation en commun prescrites dans chacune de ces dispositions.

**3.4** Des allotissements des Plans d'allotissement qui font l'objet des Appendices 25, 26 et 27 figurent aussi dans la LIF (voir RR20.6). Ils se présentent comme suit:

Fréquence assignée	Administration	Zone géographique ou zone définie normalisée	Classe de la station	Plan d'allotissement
Fréquence (kHz)	Symbole de l'administration notificatrice (Section 1 du Chapitre IV)	Symbole de la Zone géographique ou de la zone définie standard associée à l'allotissement	Symbole de la classe de station du service concerné	Appendice 25
Fréquence (kHz)	XBR	Symbole de la Zone géographique ou de la zone définie standard associée à l'allotissement	Symbole de la classe de station du service concerné	Appendices 26, 27

## CHAPITRE II

### SECTION 4

#### 4. PLANS RELATIFS AUX SERVICES DE TERRE

**4.1** Le Bureau des radiocommunications tient à jour les Plans relatifs aux services de Terre conformément au numéro RR13.11. Ces Plans contiennent des renseignements relatifs aux Plans d'assignations et d'allotissements de fréquence élaborés lors de conférences administratives régionales, puis mis à jour grâce à l'application des procédures prescrites. Ces Plans sont annexés aux Accords régionaux suivants:

**4.2** Accord régional pour la Zone européenne de radiodiffusion (Stockholm, 1961), tel qu'il a été modifié par la Conférence régionale des radiocommunications chargée de réviser l'Accord de Stockholm de 1961 (CRR-06-Rév.ST61);

**4.3** Accord régional sur la radiodiffusion dans les bandes d'ondes hectométriques et kilométriques (Régions 1 et 3), Genève, 1975 (GE75);

**4.4** Accord régional sur la radiodiffusion à ondes hectométriques (Région 2), Rio de Janeiro, 1981 (RJ81);

**4.5** Accord régional concernant la radiodiffusion sonore à modulation de fréquence (Région 1 et partie de la Région 3), Genève, 1984 (GE84);

**4.6** Accord régional relatif à la planification de la radiodiffusion télévisuelle en ondes métriques et décimétriques dans la Zone africaine de radiodiffusion et les pays voisins (Genève, 1989), tel qu'il a été révisé par la CRR-06-Rév.GE89;

**4.7** Accord régional relatif aux services mobile maritime (radiophares) et de radionavigation aérienne en ondes hectométriques (Région 1), Genève, 1985. (GE85-MM-R1);

**4.8** Accord régional concernant du service de radionavigation maritime dans la zone européenne maritime Genève, 1985 (GE85-EMA); et

**4.9** Accord régional régissant l'utilisation des bandes de fréquences 174-230 MHz et 470-862 MHz par le service de radiodiffusion et d'autres services de Terre primaires autres que le service de radiodiffusion dans la Région 1 (parties de la Région 1 situées à l'ouest du méridien 170° E et au nord du parallèle 40° S, à l'exception du territoire de la Mongolie) et en République islamique d'Iran (pour le Maroc, le Plan analogique couvre la bande 170-230 MHz), Genève, 2006 (GE06).

Le format des renseignements figurant dans ces Plans est analogue au format de la Liste internationale des fréquences (LIF).

## CHAPITRE II

### SECTION 5

#### **5. LISTE DES ASSIGNATIONS AUX SERVICES DE TERRE PRIMAIRES AUTRES QUE LE SERVICE DE RADIODIFFUSION ASSOCIÉE À L'ACCORD GE06**

Comme indiqué au § 1.15 de l'Article 1 de l'Accord, la Liste des assignations aux services de Terre primaires autres que le service de radiodiffusion contient:

«Les assignations existantes d'autres services de Terre primaires (autre que le service de radiodiffusion) (en abrégé, la «Liste»): les assignations d'autres services de Terre primaires (autre que le service de radiodiffusion) contenues dans l'Annexe 5 de l'Accord, telle qu'elle a été établie par la Conférence, ainsi que les assignations d'autres services de Terre primaires (autre que le service de radiodiffusion) pour lesquelles la procédure du § 4.2 de l'Article 4 du présent Accord a été appliquée avec succès.»

## CHAPITRE II

### SECTION 6

#### 6. LOGICIELS POUR LES SERVICES DE TERRE

En règle générale, dans le logiciel sur les services de Terre, les services sont groupés comme suit:

FM/TV – services de radiodiffusion sonore et télévisuelle MF dans les bandes d'ondes métriques et décimétriques;

LF/MF – services de radiodiffusion sonore en ondes kilométriques et hectométriques; et

FXM – services fixe, mobile et autres (sauf le service de radiodiffusion en ondes kilométriques/hectométriques et dans les bandes des ondes métriques/décimétriques).

##### 6.1 TerRaQ

Le progiciel «TerRaQ» destiné à la recherche, à l'affichage, à l'impression et à l'exportation des données figurant dans la Circulaire BR IFIC (Services de Terre), est inclus dans sa version la plus récente. Ce progiciel permet d'identifier et d'extraire les données sur les assignations qui figurent dans la publication la plus récente (Parties I, II ou III) et dans les Sections spéciales des Plans correspondantes (Sections A, B ou C), d'après le numéro et la partie de la publication.

##### 6.2 TerRaNV

La BR IFIC contient aussi la dernière version mise à jour du logiciel TerRaNV, que les administrations utiliseront pour valider les fiches de notification électroniques avant de les soumettre au Bureau, à l'exception des fiches de notification relatives à l'Accord GE06.

##### 6.3 TerRaNotices

Pour la création et la validation des fiches électroniques (tous les services de Terre sauf les fiches T16, T17 et le service de radiodiffusion LF/MF). Ce programme peut être installé qu'à partir de la BR IFIC DVD.

# CHAPITRE III

## Description des données

### SECTION 1

#### 1. LISTE ET DESCRIPTION DES DONNEES UTILISEES DANS LA BR IFIC POUR LES SERVICES DE TERRE

Colonne N° (AP4)	Elément Réf. (AP4)	Clé d'élément (pour notification)	Base de données		Désignation	Description	Composantes de la BR IFIC														Observations				
			Nom du champ	Tableau			ST 61	GE 75	RJ 81	GE 84	GE 89	GE 85 M	GE 85 N	GE 06 A	GE 06 D	GE 06 L	Art 9	AP 25	AP 26	AP 27		Com Freq	Art 11	Art 12	
1.1	B	t_adm	adm	fmtv_terra, lfmf_terra, fxm_terra	Administration notificatrice	Le symbole de l'administration notificatrice	√	√	√	√	√	√	√	√	√	√	√	√	√	√	√	√	√	√	Voir le Tableau «Administrations»
1.2	D	t_prov	prov	fmtv_terra, lfmf_terra, fxm_terra	Code de la disposition	Le code de la disposition du Règlement des radiocommunications au titre de laquelle la fiche de notification a été soumise		√	√				√	√	√	√	√				√	√			
1.3	E	t_is_resub	is_resub	fmtv_terra, lfmf_terra, fxm_terra	Nouvelle soumission	L'indicateur de la nouvelle soumission																	√		
1.4.1	SYNC	t_sync_net	sync_net	lfmf_terra	Nom du réseau	Les symboles d'identification pour le réseau monofréquence synchronisé		√	√														√		
		t_sfn_id	sfn_id	fmtv_terra	Identificateur du réseau monofréquence	Identificateur du réseau monofréquence								√									√		
1.4.	ID1	t_adm_ref_id	adm_ref_id	fmtv_terra, lfmf_terra, fxm_terra	Code d'identification unique donné à l'assignation ou à l'allotissement	Le code d'identification unique donné par l'administration à l'assignation ou à l'allotissement	√	√	√	√	√			√	√	√	√						√		
1.4.3.1	ID2	t_associated_adm_allot_id	assoc_allot_id	fmtv_terra	Code d'identification unique à l'allotissement associé	Le code d'identification unique donné par l'administration à l'allotissement associé									√								√		
1.4.3.2	ID3	t_plan_adm_ref_id	plan_adm_ref_id	fmtv_terra	Code d'identification unique pour l'inscription figurant dans le Plan pour la radiodiffusion numérique	Le code d'identification unique donné par l'administration pour l'inscription figurant dans le Plan pour la radiodiffusion numérique pour laquelle le § 5.1.3 de l'Accord GE06 doit être appliqué																	√		
1.4.3.3	DEC	t_plan_entry	plan_entry	fmtv_terra	Code de l'inscription figurant dans le Plan	Le code de l'inscription figurant dans le Plan pour la radiodiffusion numérique qui identifie la catégorie de l'inscription dans le Plan à laquelle appartient l'assignation									√								√		









Colonne N° (AP4)	Elément Réf. (AP4)	Clé d'élément (pour notification)	Base de données		Désignation	Description	Composantes de la BR IFIC														Observations					
			Nom du champ	Tableau			ST 61	GE 75	RJ 81	GE 84	GE 89	GE 85 M	GE 85 N	GE 06 A	GE 06 D	GE 06 L	Art 9	AP 25	AP 26	AP 27		Com Freq	Art 11	Art 12		
4.4	4C	t_lat t_long	lat_deg, lat_min, lat_sec, lat_ns, long_deg, long_min, long_sec, long_ew	fmtv_terra, lfmf_terra, fxm_geo_pt	Coordonnées géographiques	Les coordonnées géographiques de l'emplacement de l'émetteur	√	√	√	√	√	√	√	√	√	√	√							√	√	
4.5	4CA					Les coordonnées géographiques de la station côtière prévue												√								
4.6	4H					Le code de l'emplacement HFBC																			√	
4.7.1	4CC	t_lat t_long	lat_deg, lat_min, lat_sec, lat_ns, long_deg, long_min, long_sec, long_ew	fxm_geo_pt	Coordonnées géographiques	Les coordonnées géographiques du centre de la zone circulaire, dans laquelle fonctionnent des stations mobiles d'émission associées à une station terrestre de réception ou une station d'émission type																			√	
	_	t_geo_type	geo_type	fxm_geo	Type de zone	Type de zone géographique: POINT, CERCLE, MULTIPOINT ET ZONE						√	√			√	√	√	√	√	√	√	√	√		
4.7.2	4D	t_radius	radius	fxm_geo	Rayon	Le rayon nominal, en km, de la zone circulaire dans laquelle fonctionnent des stations mobiles d'émission associées à une station terrestre de réception ou une station d'émission type											√	√							√	
4.7.3	4E	t_zone_id	zone_id	fxm_geo	Identification de la zone	Le code de la zone géographique ou de la zone à définition normalisée											√	√	√	√	√	√	√	√		Voir les Tableaux «Zones géographiques» ou «Zones à définition normalisée»
4.8	4G	t_gnd_cond	gnd_cond	lfmf_terra	Conductivité du sol	La conductivité du sol		√																√		
5.1	5A	t_site_name	site_name	fxm_geo	Nom de l'emplacement	Le nom de la localité par lequel la station de réception est désignée ou dans laquelle cette station est située											√	√							√	
5.2	5B	t_ctry	ctry	fxm_geo	Pays	Le code de la zone géographique dans laquelle la(les) station(s) de réception est(sont) située(s)											√	√							√	Voir le Tableau «Zones»



Colonne N° (AP4)	Elément Réf. (AP4)	Clé d'élément (pour notification)	Base de données		Désignation	Description	Composantes de la BR IFIC														Observations			
			Nom du champ	Tableau			ST 61	GE 75	RJ 81	GE 84	GE 89	GE 85 M	GE 85 N	GE 06 A	GE 06 D	GE 06 L	Art 9	AP 25	AP 26	AP 27		Com Freq	Art 11	Art 12
7.1	7A	t_emi_cls	emi_cls	fmtv_sound, fmtv_terra, lfmf_oper_r13, lfmf_oper_r2, fxm_terra	Classe d'émission	La classe d'émission	√	√	√	√	√	√		√	√	√					√		Pour la TV/MF et les ondes kilométriques/hectométriques, cette donnée est calculée par le Bureau	
7.2	7AB	bdwidth	t_bdwidth	fmtv_sound, fmtv_terra, lfmf_oper_r13, lfmf_oper_r2, fxm_terra	Largeur de bande	La largeur de bande nécessaire		√	√	√		√	√	√	√	√	√					√		
7.3.1	7A1	t_freq_stabl	freq_stabl	fmtv_terra	Stabilité de fréquence	Le code décrivant la stabilité de fréquence (ASSOUPLEE, NORMALE ou DE PRÉCISION)	√				√		√		√							√		
7.3.2	7AA	NA		HF	Type de modulation	Le code du type de modulation																	√	
7.3.3	7B1	t_adj_ratio	adj_ratio	lfmf_oper_r13	Rapport adjacent	Le rapport de protection dans le canal adjacent, en dB		√														√		
7.3.4	7B2	t_rj81_cls	rj81_cls	lfmf_terra	Classe RJ81	La classe «RJ81» (A, B ou C)				√														
7.3.5	7G	t_system_type	system_type	fxm_system_type	Code du type de système	Le code du système								√								√		
7.3.6	7C1	t_tran_sys (for Analog TV)	tran_sys	fmtv_terra	Système de télévision	Le code identifiant le système de télévision	√				√		√		√							√	Voir le Tableau «Systèmes de télévision» Voir le Tableau «Variantes de système DVB-T et valeurs du débit binaire net (Mbit/s)»	
		t_sys_var (for Digital TV)												√										
7.3.7	7C2	t_color	Color	fmtv_terra	Système couleur	Le code correspondant au système couleur	√				√		√									√		
7.3.8	7D	t_tran_sys	tran_sys	fmtv_terra, lfmf_oper_r13, lfmf_oper_r2	Système de transmission de radiodiffusion sonore	Le code correspondant au système de transmission de radiodiffusion sonore	√	√	√	√					√							√		Modifié par la CMR-07 (Nouvel élément pour les Plans GE75, RJ81, RJ88 ainsi que le Fichier de référence international des fréquences)





Colonne N° (AP4)	Elément Réf. (AP4)	Clé d'élément (pour notification)	Base de données		Désignation	Description	Composantes de la BR IFIC														Observations	
			Nom du champ	Tableau			ST 61	GE 75	RJ 81	GE 84	GE 89	GE 85 M	GE 85 N	GE 06 A	GE 06 D	GE 06 L	Art 9	AP 25	AP 26	AP 27		Com Freq
8.13.1	9I	t_e_rms	e_rms	Lmf_oper_r2	Valeur quadratique du rayonnement	La valeur quadratique du rayonnement			√												√	
8.13.2	9IA	t_aug_e	aug_e	Lmf_augs		La valeur du rayonnement dans l'azimut central de l'augmentation, exprimée en mV/m à 1 km			√												√	
8.13.3	9P	t_q_fact	q_fact	Lmf_oper_r2		La valeur du facteur de quadrature propre, exprimée en mV/m à 1 km			√												√	
9.1.1	9	t_ant_dir	ant_dir	fmtv_terra, fxm_ant	Directivité de l'antenne	L'indicateur précisant si l'antenne est directive (D) ou non directive (ND)	√			√	√		√	√	√	√	√	√			√	
9.1.2	9D	t_polar	polar	fmtv_ant_diag, fmtv_terra, fxm_ant	Polarisation	Le code indiquant le type de polarisation	√			√	√		√	√	√	√					√	Voir le Tableau «Symboles indiquant la polarisation»
9.1.3	9E	t_hgt_agl	hgt_agl	fmtv_terra, fxm_ant	Hauteur par rapport au sol	La hauteur de l'antenne au dessus du niveau du sol, en mètres	√			√	√		√	√	√	√	√				√	
9.2.1	9C	t_bmwidth	bmwidth	fxm_ant	Ouverture du faisceau	L'angle d'ouverture total du lobe principal de rayonnement (ouverture du faisceau) mesuré en projection horizontale dans un plan contenant la direction du rayonnement maximal, en degrés, à l'intérieur duquel la puissance rayonnée dans une direction quelconque n'est pas inférieure de plus de 3 dB à la puissance rayonnée dans la direction du rayonnement maximum							√		√	√	√				√	
9.2.2	9GL	t_gain_max_horizon	gain_max_horizon	fxm_ant	Gain maximal de l'antenne en direction de l'horizon local	Le gain de l'antenne en direction de l'horizon local									√						√	
9.2.3	9K	t_noise_temp	noise_temp	fxm_rx	Température de bruit du système de réception	La température de bruit totale la moins élevée du système de réception (K)															√	
9.3.1	9EA	t_site_alt	site_alt	fmtv_terra, fxm_geo_pt	Altitude de l'emplacement par rapport au niveau de la mer	L'altitude de l'emplacement par rapport au niveau moyen de la mer (m)	√			√	√		√	√	√	√	√				√	
9.3.2	9EB	t_eff_hgtmax	eff_hgtmax	fmtv_terra, fxm_ant	Hauteur équivalente maximale	La hauteur équivalente maximale de l'antenne (m) au dessus du niveau moyen du sol, entre 3 et 15 km par rapport à l'antenne d'émission	√			√	√		√	√	√	√					√	



























# CHAPITRE III

## SECTION 2

### 3. LISTE DES FICHES DE NOTIFICATION

Type	FM/TV
T01	Notification d'une station de radiodiffusion sonore en ondes métriques
T02	Notification d'une station de radiodiffusion télévisuelle en ondes métriques et décimétriques
TB1	Notification d'une modification du numéro d'identification unique d'une Administration
TB2	Notification au titre de l'Article 11 d'une assignation dont toutes les caractéristiques sont identiques à celles figurant dans le Plan
TB3	Demande de publication d'une modification dans la Partie B de la Section spéciale correspondante
TB4	Mise à jour des données de coordination concernant une fiche de notification en cours de traitement
TB5	Suppression d'une assignation ou notification du retrait d'une fiche de notification en cours de traitement
G02	Notification d'une assignation de radiodiffusion télévisuelle analogique
GA1	Notification d'une sous-zone d'allotissement pour la radiodiffusion numérique (DVB-T ou T-DAB)
GB1	Notification d'une assignation numérique avec des caractéristiques différentes de celles apparaissant dans le Plan pour des transmissions dans le service de radiodiffusion
GS1	Notification d'une assignation de radiodiffusion sonore numérique (T-DAB)
GS2	Notification d'un allotissement de radiodiffusion sonore numérique (T-DAB)
GT1	Notification d'une assignation de radiodiffusion télévisuelle numérique (DVB-T)
GT2	Notification d'un allotissement de radiodiffusion télévisuelle numérique (DVB-T)

Type	LF/MF
T03	Notification d'une station de radiodiffusion sonore en ondes kilométriques et hectométriques, Régions 1 et 3
T04	Notification d'une station de radiodiffusion sonore en ondes hectométriques, Région 2
TB6	Notification d'une modification du numéro d'identification unique d'une Administration
TB7	Notification au titre de l'Article 11 d'une assignation dont toutes les caractéristiques techniques sont identiques à celles figurant dans le Plan
TB8	Demande de publication d'une modification dans la Partie B de la Section spéciale correspondante
TB9	Suppression d'une assignation ou retrait d'une fiche de notification en cours de traitement

Type	FXM
G11	Notification d'une assignation à une station d'émission de Terre du service fixe dans la zone de planification et les bandes régies par l'Accord GE06
G12	Notification d'une assignation à une station d'émission de Terre dans la zone de planification et les bandes régies par l'Accord GE06, à l'exception des stations du service fixe, des stations de radiodiffusion et des stations types
G13	Notification d'une assignation à une station terrestre de réception des services de Terre dans la zone de planification et les bandes régies par l'Accord GE06
G14	Notification d'une assignation à une station type d'émission des services de Terre exploitée dans la zone de planification et les bandes régies par l'Accord GE06
T11	Station d'émission de Terre (TX) du service fixe)
T12	Station d'émission de Terre (TX) (sauf station des services fixes ou de radiodiffusion en ondes kilométriques/hectométriques/métriques/décimétriques ou station type)
T13	Station terrestre de réception de Terre (RX)
T14	Station d'émission type de Terre (TP)
T15	Allotissement de fréquence dans le service mobile maritime (Appendice 25)
T16	Station d'émission de Terre (TX) (Mise à jour du Plan, Accord Régional Genève, 1985) (Article 4 de l'Accord)
T17	Station d'émission de Terre (TX) utilisant des systèmes adaptatifs

*Note: Les types de fiche T01, T02 et TB1 à TB5 doivent être utilisés pour les services de radiodiffusion sonore en modulation de fréquence et de télévision en ondes métriques et décimétriques (T02, TB1 et TB4 uniquement à l'extérieur de la zone de planification et des bandes régies par l'Accord GE06). T03, T04 et TB6 à TB9 doivent être utilisés pour les services de radiodiffusion sonore et télévisuelle numérique dans la zone de planification et les bandes régies par l'Accord GE06. T11 à T17 doivent être utilisés pour les services fixe, mobile ou autres selon le cas, à l'extérieur de la zone de planification et des bandes primaires régies par l'Accord GE06. G11 à G14 doivent être utilisés pour les services primaires fixe, mobile ou autres dans la zone de planification et les bandes régies par l'Accord GE06. D'autres précisions sur les fiches de notification, les formats électroniques et les descriptions sont donnés dans les Lettres circulaires CR/120, CR/125, CR/261 et CR/262. On trouvera les instructions concernant la préparation des fiches de notification à l'adresse suivante [URL: http://www.itu.int/ITU-R/go/terrestrial-notice-forms/fr](http://www.itu.int/ITU-R/go/terrestrial-notice-forms/fr)*

## CHAPITRE IV

### Tableau des symboles utilisés pour différents données et leur description

#### SECTION 1

#### Tableau 'Administrations'

##### SYMBOLES DÉSIGNANT LES ADMINISTRATIONS RESPONSABLES DE LA NOTIFICATION

*(Symboles utilisés en «adm» ou administration notificatrice)*

Symbole	Administration
AFG	Afghanistan
AFS	Sudafricaine (République)
AGL	Angola (République d')
ALB	Albanie (République d')
ALG	Algérie (République algérienne démocratique et populaire)
AND	Andorre (Principauté d')
ARG	Argentine (République)
ARM	Arménie (République d')
ARS	Arabie saoudite (Royaume d')
ATG	Antigua-et-Barbuda
AUS	Australie
AUT	Autriche
AZE	Azerbaïdjanaise (République)
B	Brésil (République fédérative du)
BAH	Bahamas (Commonwealth des)
BDI	Burundi (République du)
BEL	Belgique
BEN	Bénin (République du)
BFA	Burkina Faso
BGD	Bangladesh (République populaire du)
BHR	Bahreïn (Royaume de)
BIH	Bosnie-Herzégovine
BLR	Bélarus (République du)
BLZ	Belize
BOL	Bolivie (État plurinational de)
BOT	Botswana (République du)
BRB	Barbade
BRM	Myanmar (Union de)
BRU	Brunéi Darussalam
BTN	Bhoutan (Royaume du)
BUL	Bulgarie (République de)
CAF	Centrafricaine (République)
CAN	Canada
CBG	Cambodge (Royaume du)
CHL	Chili
CHN	Chine (République populaire de)
CLM	Colombie (République de)
CLN	Sri Lanka (République socialiste démocratique de)
CME	Cameroun (République du)
COD	République démocratique du Congo
COG	Congo (République du)
COM	Comores (Union des)
CPV	Cap-Vert (République du)
CTI	Côte d'Ivoire (République de)

Symbole	Administration
CTR	Costa Rica
CUB	Cuba
CVA	Cité du Vatican (Etat de la)
CYP	Chypre (République de)
CZE	République tchèque
D	Allemagne (République fédérale d')
DJI	Djibouti (République de)
DMA	Dominique (Commonwealth de la)
DNK	Danemark
DOM	Dominicaine (République)
E	Espagne
EGY	Egypte (République arabe d')
EQA	Equateur
ERI	Erythrée
EST	Estonie (République d')
ETH	Ethiopie (République fédérale démocratique d')
F	France
FIN	Finlande
FJI	Fidji (République de)
FSM	Micronésie (Etats fédérés de)
G	Royaume-Uni de Grande-Bretagne et d'Irlande du Nord
GAB	Gabonaise (République)
GEO	Géorgie
GHA	Ghana
GMB	Gambie (République de)
GNB	Guinée-Bissau (République de)
GNE	Guinée équatoriale (République de)
GRC	Grèce
GRD	Grenade
GTM	Guatemala (République du)
GUI	Guinée (République de)
GUY	Guyana
HND	Honduras (République du)
HNG	Hongrie
HOL	Pays-Bas (Royaume des)
HRV	Croatie (République de)
HTI	Haïti (République d')
I	Italie
IND	Inde (République de l')
INS	Indonésie (République d')
IRL	Irlande
IRN	Iran (République islamique d')
IRQ	Iraq (République d')
ISL	Islande
ISR	Israël (Etat d')
J	Japon
JMC	Jamaïque
JOR	Jordanie (Royaume hachémite de)
KAZ	Kazakhstan (République du)
KEN	Kenya (République du)
KGZ	République kirghize
KIR	Kiribati (République de)
KNA	Saint-Kitts-et-Nevis
KOR	Corée (République de)
KRE	République populaire démocratique de Corée
KWT	Koweït (Etat du)
LAO	Lao (République démocratique populaire)

Symbole	Administration
LBN	Liban
LBR	Libéria (République du)
LBY	Libye
LCA	Sainte-Lucie
LIE	Liechtenstein (Principauté de)
LSO	Lesotho (Royaume du)
LTU	Lituanie (République de)
LUX	Luxembourg
LVA	Lettonie (République de)
MAU	Maurice (République de)
MCO	Monaco (Principauté de)
MDA	Moldova (République de)
MDG	Madagascar (République de)
MEX	Mexique
MHL	Marshall (République des Iles)
MKD	L'ex-République yougoslave de Macédoine
MLA	Malaisie
MLD	Maldives (République des)
MLI	Mali (République du)
MLT	Malte
MNE	Montenegro
MNG	Mongolie
MOZ	Mozambique (République du)
MRC	Maroc (Royaume du)
MTN	Mauritanie (République islamique de)
MWI	Malawi
NCG	Nicaragua
NGR	Niger (République du)
NIG	Nigéria (République fédérale du)
NMB	Namibie (République de)
NOR	Norvège
NPL	Népal
NRU	Nauru (République de)
NZL	Nouvelle-Zélande
OMA	Oman (Sultanat d')
PAK	Pakistan (République islamique du)
PHL	Philippines (République des)
PLW	Palaos (République des)
PNG	Papouasie-Nouvelle-Guinée
PNR	Panama (République du)
POL	Pologne (République de)
POR	Portugal
PRG	Paraguay (République du)
PRU	Pérou
PSE	État de Palestine
QAT	Qatar (Etat du)
ROU	Roumanie
RRW	Rwandaise (République)
RUS	Fédération de Russie
S	Suède
SDN	Soudan (République du)
SEN	Sénégal (République du)
SEY	Seychelles (République des)
SLM	Salomon (Iles)
SLV	El Salvador (République d')
SMO	Samoa (Etat indépendant du)
SMR	Saint-Marin (République de)

<b>Symbole</b>	<b>Administration</b>
SNG	Singapour (République de)
SOM	Somalie (République démocratique)
SRB	Serbie (République de)
SRL	Sierra Leone
SSD	Soudan du Sud (République du)
STP	Sao Tomé-et-Principe (République démocratique de)
SUI	Suisse (Confédération)
SUR	Suriname (République du)
SVK	République slovaque
SVN	Slovénie (République de)
SWZ	Swaziland (Royaume du)
SYR	République arabe syrienne
TCD	Tchad (République du)
TGO	Togolaise (République)
THA	Thaïlande
TJK	Tadjikistan (République du)
TKM	Turkménistan
TLS	République démocratique du Timor oriental
TON	Tonga (Royaume des)
TRD	Trinité-et-Tobago
TUN	Tunisie
TUR	Turquie
TUV	Tuvalu
TZA	Tanzanie (République-Unie de)
UAE	Emirats arabes unis
UGA	Ouganda (République de l')
UKR	Ukraine
URG	Uruguay (République orientale de l')
USA	Etats-Unis d'Amérique
UZB	Ouzbékistan (République d')
VCT	Saint-Vincent-et-Grenadines
VEN	Venezuela (République bolivarienne du)
VTN	Viet Nam (République socialiste du)
VUT	Vanuatu (République de)
XBR	Indique les inscriptions dans le MIFR, qui ne résultent pas d'une notification (par exemple les fréquences d'usage commun), que le BR inscrit conformément au RR. Il est aussi utilisé dans les Plans d'allotissement des fréquences AP26 et AP27.
XOA	Organisation de l'aviation civile internationale
XUN	Nations Unies
XWM	Organisation météorologique mondiale
XZZ	Situation administrative de la zone géographique sujette à un accord particulier
YEM	Yémen (République du)
ZMB	Zambie (République de)
ZWE	Zimbabwe (République du)

## CHAPITRE IV

### SECTION 2

**Tableau 'Zones géographiques'**  
**SYMBOLES DÉSIGNANT LES ZONES GÉOGRAPHIQUES**

(symboles utilisés en «geo.area»)

Symbole	Nom de la zone géographique
ABW	Aruba
AFG	Afghanistan
AFS	Sud-africaine (République)
AGL	Angola (République d')
AIA	Anguilla
ALB	Albanie (République d')
ALG	Algérie (République algérienne démocratique et populaire)
ALS	Alaska (Etat de l')
AMS	Saint-Paul-et-Amsterdam (Iles)
AND	Andorre (Principauté d')
AOE	Sahara occidental
ARG	Argentine (République)
ARM	Arménie (République d')
ARS	Arabie saoudite (Royaume d')
ASC	Ascension (Ile de l')
ATA	Antarctique
ATG	Antigua-et-Barbuda
AUS	Australie
AUT	Autriche
AZE	Azerbaïdjanaise (République)
AZR	Açores
B	Brésil (République fédérative du)
BAH	Bahamas (Commonwealth des)
BDI	Burundi (République du)
BEL	Belgique
BEN	Bénin (République du)
BER	Bermudes
BES	Bonaire, Saint-Eustache et Saba
BFA	Burkina Faso
BGD	Bangladesh (République populaire du)
BHR	Bahreïn (Royaume de)
BIH	Bosnie-Herzégovine
BIO	Chagos (Iles) (Océan Indien)
BLM	Saint-Barthélemy (Département français de)
BLR	Bélarus (République du)
BLZ	Belize
BOL	Bolivie (État plurinational de)
BOT	Botswana (République du)
BRB	Barbade
BRM	Myanmar (Union de)
BRU	Brunéi Darussalam
BTN	Bhoutan (Royaume du)
BUL	Bulgarie (République de)
BVT	Bouvet Ile
CAF	Centrafricaine (République)
CAN	Canada
CBG	Cambodge (Royaume du)
CHL	Chili
CHN	Chine (République populaire de)
CHR	Christmas (Ile) (Océan Indien)
CKH	Cook (Iles)



Symbole	Nom de la zone géographique
CLM	Colombie (République de)
CLN	Sri Lanka (République socialiste démocratique de)
CME	Cameroun (République du)
CNR	Canaries (Iles)
COD	République démocratique du Congo
COG	Congo (République du)
COM	Comores (Union des)
CPT	Clipperton Ile
CPV	Cap-Vert (République du)
CRO	Crozet (Archipel)
CTI	Côte d'Ivoire (République de)
CTR	Costa Rica
CUB	Cuba
CUW	Curaçao
CVA	Cité du Vatican (Etat de la)
CYM	Cayman (Iles)
CYP	Chypre (République de)
CZE	République tchèque
D	Allemagne (République fédérale d')
DGA	Diego Garcia
DJI	Djibouti (République de)
DMA	Dominique (Commonwealth de la)
DNK	Danemark
DOM	Dominicaine (République)
E	Espagne
EGY	Egypte (République arabe d')
EQA	Equateur
ERI	Erythrée
EST	Estonie (République d')
ETH	Ethiopie (République fédérale démocratique d')
F	France
FIN	Finlande
FJI	Fidji (République de)
FLK	Falkland (Iles) (Malvinas)
FRO	Féroé (Iles)
FSM	Micronésie (Etats fédérés de)
G	Royaume-Uni de Grande-Bretagne et d'Irlande du Nord
GAB	Gabonaise (République)
GCA	Royaume-Uni (Zones non métropolitaines) – Région 1
GCC	Royaume-Uni – Région 3
GEO	Géorgie
GHA	Ghana
GIB	Gibraltar
GLP	Guadeloupe (Département français de la)
GMB	Gambie (République de)
GNB	Guinée-Bissau (République de)
GNE	Guinée équatoriale (République de)
GRC	Grèce
GRD	Grenade
GRL	Groenland
GTM	Guatemala (République du)
GUF	Guyane (Département français de la)
GUI	Guinée (République de)
GUM	Guam
GUY	Guyana
HKG	Hongkong (Région administrative spéciale de la Chine)
HMD	Heard et McDonald Iles
HND	Honduras (République du)
HNG	Hongrie
HOL	Pays-Bas (Royaume des)

Symbole	Nom de la zone géographique
HRV	Croatie (République de)
HTI	Haïti (République d')
HWA	Hawaï (Etat d')
HWL	Howland (Ile)
I	Italie
ICO	Cocos (Keeling) (Iles)
IND	Inde (République de l')
INS	Indonésie (République d')
IRL	Irlande
IRN	Iran (République islamique d')
IRQ	Iraq (République d')
ISL	Islande
ISR	Israël (Etat d')
J	Japon
JAR	Jarvis (Ile)
JMC	Jamaïque
JON	Johnston (Ile)
JOR	Jordanie (Royaume hachémite de)
KAZ	Kazakhstan (République du)
KEN	Kenya (République du)
KER	Kerguelen (Iles)
KGZ	République kirghize
KIR	Kiribati (République de)
KNA	Saint-Kitts-et-Nevis
KOR	Corée (République de)
KRE	République populaire démocratique de Corée
KWT	Koweït (Etat du)
LAO	Lao (République démocratique populaire)
LBN	Liban
LBR	Libéria (République du)
LBY	Libye
LCA	Sainte-Lucie
LIE	Liechtenstein (Principauté de)
LSO	Lesotho (Royaume du)
LTU	Lituanie (République de)
LUX	Luxembourg
LVA	Lettonie (République de)
MAC	Macao (Région administrative spéciale de la Chine)
MAF	Saint Martin (Département français de)
MAU	Maurice (République de)
MCO	Monaco (Principauté de)
MDA	Moldova (République de)
MDG	Madagascar (République de)
MDR	Madère
MDW	Midway (Iles)
MEX	Mexique
MHL	Marshall (République des Iles)
MKD	L'ex-République yougoslave de Macédoine
MLA	Malaisie
MLD	Maldives (République des)
MLI	Mali (République du)
MLT	Malte
MNE	Montenegro
MNG	Mongolie
MOZ	Mozambique (République du)
MRA	Mariannes du Nord (Iles) (Commonwealth des)
MRC	Maroc (Royaume du)
MRN	Marion (Ile)

Symbole	Nom de la zone géographique
MRT	Martinique (Département français de la)
MSR	Montserrat
MTN	Mauritanie (République islamique de)
MWI	Malawi
MYT	Mayotte (Collectivité territoriale de)
NCG	Nicaragua
NCL	Nouvelle-Calédonie
NFK	Norfolk (Ile)
NGR	Niger (République du)
NIG	Nigéria (République fédérale du)
NIU	Niue
NMB	Namibie (République de)
NOR	Norvège
NPL	Népal
NRU	Nauru (République de)
NZL	Nouvelle-Zélande
OCE	Polynésie française
OMA	Oman (Sultanat d')
PAK	Pakistan (République islamique du)
PAQ	Pâques (Ile de)
PHL	Philippines (République des)
PHX	Phoenix (Iles)
PLM	Palmyra (Ile)
PLW	Palaos (République des)
PNG	Papouasie-Nouvelle-Guinée
PNR	Panama (République du)
POL	Pologne (République de)
POR	Portugal
PRG	Paraguay (République du)
PRU	Pérou
PTC	Pitcairn (Ile)
PTR	Puerto Rico
QAT	Qatar (Etat du)
REU	Réunion (Département français de la)
ROD	Rodrigues
ROU	Roumanie
RRW	Rwandaise (République)
RUS	Fédération de Russie
S	Suède
SDN	Soudan (République du)
SEN	Sénégal (République du)
SEY	Seychelles (République des)
SHN	Sainte-Hélène
SLM	Salomon (Iles)
SLV	El Salvador (République d')
SMA	Samoa américaines
SMO	Samoa (Etat indépendant du)
SMR	Saint-Marin (République de)
SNG	Singapour (République de)
SOM	Somalie (République démocratique)
SPM	Saint-Pierre-et-Miquelon (Collectivité territoriale de)
SRB	Serbie (République de)
SRL	Sierra Leone
SSD	Soudan du Sud (République du)
STP	Sao Tomé-et-Principe (République démocratique de)
SUI	Suisse (Confédération)
SUR	Suriname (République du)
SVK	République slovaque

<b>Symbole</b>	<b>Nom de la zone géographique</b>
SVN	Slovénie (République de)
SWN	Swan (Iles)
SWZ	Swaziland (Royaume du)
SXM	Saint-Martin (partie néerlandaise)
SYR	République arabe syrienne
TCA	Turks et Caicos (Iles)
TCD	Tchad (République du)
TGO	Togolaise (République)
THA	Thaïlande
TJK	Tadjikistan (République du)
TKL	Tokélaou
TKM	Turkménistan
TLS	République démocratique du Timor oriental
TON	Tonga (Royaume des)
TRC	Tristan da Cunha
TRD	Trinité-et-Tobago
TUN	Tunisie
TUR	Turquie
TUV	Tuvalu
TZA	Tanzanie (République-Unie de)
UAE	Emirats arabes unis
UGA	Ouganda (République de l')
UKR	Ukraine
URG	Uruguay (République orientale de l')
USA	Etats-Unis d'Amérique
UZB	Ouzbékistan (République d')
VCT	Saint-Vincent-et-Grenadines
VEN	Venezuela (République bolivarienne du)
VIR	Vierges américaines (Iles)
VRG	Vierges britanniques (Iles)
VTN	Viet Nam (République socialiste du)
VUT	Vanuatu (République de)
WAK	Wake (Ile)
WAL	Wallis-et-Futuna (Iles)
XBY	Abyei
XGZ	La Bande de Gaza
XSD	Territoire de l'ancienne République du Soudan
XSP	Spratly Iles
XWB	Cisjordanie
YEM	Yémen (République du)
ZMB	Zambie (République de)
ZWE	Zimbabwe (République du)

*Address Codes and Operating Agencies*  
*Codes Adresse et Compagnies Exploitantas*  
*Codigos de Dirección y Compañías Explotadoras*

<i>Symbol</i>	<i>Geographical Area</i>	<i>12B Code</i>	<i>Address of the Administration(s)</i>	
<b>ABW</b>	Aruba	<b>A</b>	MINISTRY OF ECONOMIC AFFAIRS, AGRICULTURE AND INNOVATION, RADIO COMMUNICATIONS AGENCY P.O. BOX 450, 9700 AL GRONINGEN TELEFAX +31 50 58 77 400 E-MAIL info@agentschaptelcom.nl PHONE +31 50 58 77 555	
	Aruba			
	Aruba			
<b>B</b>				DIRECTIE TELECOMMUNICATIE ZAKEN RUMBASTRAAT 19 ORANJESTAD E-MAIL dirtelza@setarnet.aw PHONE +297 582 6069 TELEFAX +297 582 5307

<i>Symbol</i>	<i>Geographical Area</i>	<i>12B Code</i>	<i>Address of the Administration(s)</i>
<b>AFG</b>	Afghanistan	<b>A</b>	MINISTRY OF COMMUNICATIONS LIAISON AND DOCUMENTS DEPARTMENT INTERNATIONAL ORGANIZATIONS LIAISON SECTION KABUL ISLAMIC STATE OF AFGHANISTAN TELEFAX +4940 2295 347
	Afghanistan		
	Afganistán		

<i>12A Code</i>	<i>Operating Agencies</i>
<b>1</b>	MINISTRY OF COMMUNICATIONS
<b>2</b>	MINISTRY OF CIVIL AVIATION
<b>3</b>	AFGHAN AIR AUTHORITY
<b>4</b>	EMBASSY OF THE REPUBLIC OF TURKEY
<b>5</b>	AFGHAN MINISTRY OF AGRICULTURE
<b>6</b>	AFGHAN CIVIL AVIATION
<b>7</b>	MINISTRY OF INTERIOR POLICE
<b>8</b>	EMBASSY OF SAUDI ARABIA
<b>9</b>	RED CROSS ORGANIZATION

<i>Symbol</i>	<i>Geographical Area</i>	<i>12B Code</i>	<i>Address of the Administration(s)</i>
<b>AFS</b>	South Africa (Republic of) Sudafricaine (République) Sudafricana (República)	<b>A</b>	INDEPENDENT COMMUNICATIONS AUTHORITY OF SOUTH AFRICA (ICASA) PIN MILL FARM, BLOCKS A, B, C & D PRIVATE BAG X10002 SANDTON 2146 SOUTH AFRICA PHONE +27 11 566 3000 E-MAIL info@icasa.org.za TELEX 095 357793 = RADIO TELEFAX +27 11 444 1919
		<b>B</b>	DEPARTMENT OF TRANSPORT, DIVISION OF CIVIL AVIATION, PRETORIA
		<b>C</b>	DEPARTMENT OF DEFENCE, GENERAL HEADQUARTERS,
		<b>D</b>	GENERAL MANAGER, SOUTH AFRICAN RAILWAYS AND HARBOURS, JOHANNESBURG
		<b>E</b>	DIRECTOR GENERAL, SOUTH AFRICAN BROADCASTING CORPORATION,
		<b>F</b>	INTERNATIONAL FREQUENCY COORDINATION SPACE SERVICES UNIT OFCOM 2A SOUTHWARK BRIDGE ROAD LONDON SE1 9HA PHONE +44 20 7981 3100 E-MAIL ifc.enquiries@ofcom.org.uk TELEX 051261969dti wbh g TELEFAX +44 20 7981 3208
		<b>G</b>	FEDERAL MINISTRY OF PUBLIC ECONOMY AND TRAFFIC FREQUENCY OFFICE ARSENAL, OBJEKT 22, POB 79 A-1103 WIEN / AUSTRIA TELEX 131 800 MONI A

<i>12A Code</i>	<i>Operating Agencies</i>
<b>1</b>	DEPARTMENT OF POSTS AND TELEGRAPHS
<b>2</b>	DEPARTMENT OF TRANSPORT, DIVISION OF CIVIL AVIATION
<b>3</b>	DEPARTMENT OF DEFENCE
<b>4</b>	SOUTH AFRICAN BROADCASTING CORPORATION
<b>5</b>	SOUTH AFRICAN RAILWAYS AND HARBOURS
<b>6</b>	PRIVATE
<b>7</b>	GEOLOGICAL SURVEY DEPARTMENT
<b>8</b>	GEOPHYSICAL RESEARCH
<b>9</b>	SOUTH AFRICAN POLICE
<b>10</b>	NAMIBIAN ADMINISTRATION
<b>11</b>	EMBASSY OF SWITZERLAND IN PRETORIA
<b>12</b>	FIRE FIGHTING
<b>13</b>	BOPHUTHATSWANA
<b>14</b>	RED CROSS ORGANIZATION
<b>15</b>	S.A.N.F.
<b>16</b>	BOTSWANA POLICE
<b>17</b>	DEPARTMENT OF NATIVE AFFAIRS
<b>19</b>	BOTSWANA ADMINISTRATION

- 21 SWAZILAND ADMINISTRATION
- 22 UNITED KINGDOM GOVERNMENT
- 23 ADMIRALTY, LONDON
- 24 OSTERREICHISCHE BOTSCHAFT
- 25 EMBASSY OF HUNGARY IN PRETORIA
- 26 DEPARTMENT OF SCIENCE AND TECHNOLOGY OF THE  
REPUBLIC OF SOUTH AFRICA

<i>Symbol</i>	<i>Geographical Area</i>	<i>12B Code</i>	<i>Address of the Administration(s)</i>
<b>AGL</b>	Angola (Republic of)	<b>A</b>	INSTITUTE OF COMMUNICATIONS (INACOM)
	Angola (République d')		MINISTERIO DOS CORREIOS E TELECOMUNICACOES
	Angola (República de)		AV. 4 DE FEVEREIRO, 42/9 ANDAR
			CAIXA POSTAL 1459
			LUANDA
			REPUBLIQUE POPULAIRE D'ANGOLA
			TELEFAX +244 222 339 356
			PHONE +244 222 338 352
			TELEX 0991 2134 COMANG AN
		<b>B</b>	UNITED NATIONS
			FOR THE ATTENTION OF THE CHIEF
			OF TELECOMMUNICATIONS OPERATIONS SECTION
			ROOM S2035
			NEW YORK NY10017
			UNITED STATES
			TELEX 023 289696
			TELEFAX +1 212 9631939

<i>12A Code</i>	<i>Operating Agencies</i>
<b>1</b>	UNITED NATIONS

<i>Symbol</i>	<i>Geographical Area</i>	<i>12B Code</i>	<i>Address of the Administration(s)</i>
<b>AIA</b>	Anguilla	<b>A</b>	INTERNATIONAL FREQUENCY COORDINATION
	Anguilla		SPACE SERVICES UNIT
	Anguilla		OFCOM
			2A SOUTHWARK BRIDGE ROAD
			LONDON SE1 9HA
			PHONE +44 20 7981 3100
			E-MAIL ifc.enquiries@ofcom.org.uk
			TELEX 051261969dti wbh g
			TELEFAX + 44 20 7981 3208

<i>12A Code</i>	<i>Operating Agencies</i>
<b>1</b>	CABLE AND WIRELESS (W.I.) LTD., LONDON

<i>Symbol</i>	<i>Geographical Area</i>	<i>12B Code</i>	<i>Address of the Administration(s)</i>
<b>ALB</b>	Albania (Republic of) Albanie (République d') Albania (República de)	<b>A</b>	MINISTRY OF TRANSPORTS AND TELECOMMUNICATIONS GENERAL DIRECTORATE OF PT A. TOPTANI STREET TIRANA ALBANIA E-MAIL apostaln@atnet.com.al PHONE +355 4 227 204 TELEFAX +355 4 233 772
		<b>B</b>	TURK TELEKOMUNIKASYON A.S. SATELLITE COMMUNICATIONS DEPARTMENT ZIRAAT MAHALLESİ TURGUT OZAL BULVARI 06103 ANKARA / TURQUIE TELEX 060744371 TGM TR TELEFAX +90 312 2213226
		<i>12A Code</i>	<i>Operating Agencies</i>
		<b>1</b>	MINISTERE DES COMMUNICATIONS, DIRECTION GENERALES DES P.T.T., SECTION DES TELECOMMUNICATIONS, TIRANE
		<b>2</b>	AVIATION NATIONALE
		<b>3</b>	AGENCE PRESSE
		<b>4</b>	EMBASSY OF THE REPUBLIC OF TURKEY
		<b>5</b>	DIRECTION GENERALE DE RADIOTELEVISION, TIRANE

<i>Symbol</i>	<i>Geographical Area</i>	<i>12B Code</i>	<i>Address of the Administration(s)</i>
<b>ALG</b>	Algeria (People's Democratic Republic of) Algérie (République algérienne démocratique et populaire) Argelia (República Argelina Democrática y Popular)	<b>A</b>	MINISTERE DE LA POSTE ET DES TECHNOLOGIES DE L'INFORMATION ET DE LA COMMUNICATION 04 - BOULEVARD KRIM BELKACEM - 16000 ALGER ALGERIE PHONE +213 21 71 92 06 TELEFAX +213 21 71 86 93
		<b>B</b>	AGENCE NATIONALE DES FREQUENCES 04 - BOULEVARD KRIM BELKACEM - 16000 ALGER ALGERIE
		<i>12A Code</i>	<i>Operating Agencies</i>
		<b>3</b>	SERVICES GOUVERNEMENTAUX
		<b>4</b>	AVIATION CIVILE
		<b>5</b>	METEOROLOGIE NATIONALE
		<b>6</b>	DIRECTION DES TRANSMISSIONS NATIONALES
		<b>8</b>	ADMINISTRATION DE LA RADIODIFFUSION TELEVISION ALGERIENNE
		<b>10</b>	ADMINISTRATION DES POSTES ET TELECOMMUNICATIONS
		<b>16</b>	SERVICE DES PHARES ET BALISES
		<b>24</b>	PORT DE BEJAIA
		<b>25</b>	PORT DE MOSTAGANEM
		<b>27</b>	PORT DE SKIKDA
		<b>28</b>	PORT D'ORAN
		<b>29</b>	PORT D'ALGERIE
		<b>36</b>	DIRECTION DES TRANSMISSIONS NATIONALES - S.T.I.
		<b>37</b>	RESEAUX SOUS CONTROLE P.T.T.
		<b>44</b>	AGENCE SPATIALE ALGERIENNE



<i>Symbol</i>	<i>Geographical Area</i>	<i>12B Code</i>	<i>Address of the Administration(s)</i>
<b>ALS</b>	Alaska (State of)	<b>A</b>	FEDERAL COMMUNICATIONS COMMISSION
	Alaska (Etat de l')		INTERNATIONAL BUREAU
	Alaska (Estado de)		ATTENTION: MR. RICHARD B. ENGELMAN
			2000 M STREET
			ROOM 868, STOP CODE #0800C
			WASHINGTON DC 20554 / UNITED STATES OF AMERICA
			TELEX 025 VIA TWX 7108220160
			TELEFAX +1 202 418 1208 / 418 0398
		<b>B</b>	DEPARTMENT OF STATE,
			WASHINGTON D.C. 20520

<i>12A Code</i>	<i>Operating Agencies</i>
<b>1</b>	COMMUNICATIONS SATELLITE CORPORATION
<b>2</b>	U.S. GOVERNMENT
<b>3</b>	DEPARTMENT OF COMMERCE
<b>4</b>	RCA ALASKA COMMUNICATIONS INC.
<b>5</b>	HUGHES COMMUNICATIONS GALAXY, INC.
<b>6</b>	AMERICAN TELEPHONE AND TELEGRAPH CO.
<b>51</b>	US GOVERNMENT COAST GUARD
<b>68</b>	U.S. GOVERNMENT (DEMANDER CONFIRMATION AUX USA)
<b>120</b>	FEDERAL COMMUNICATIONS COMMISSION - SD
<b>230</b>	FEDERAL COMMUNICATIONS COMMISSION, BC
<b>300</b>	FEDERAL COMMUNICATIONS COMMISSION, PLM
<b>350</b>	FEDERAL COMMUNICATIONS COMMISSION, PAV

<i>Symbol</i>	<i>Geographical Area</i>	<i>12B Code</i>	<i>Address of the Administration(s)</i>
<b>AMS</b>	Saint Paul and Amsterdam Islands	<b>A</b>	MONSIEUR LE DIRECTEUR GÉNÉRAL
	Saint-Paul-et-Amsterdam (Iles)		AGENCE NATIONALE DES FRÉQUENCES
	San Paul y Amsterdam (Islas)		BP400
			94 704 MAISONS ALFORT CEDEX
			FRANCE
			TELEFAX +33 1 45187231
		<b>B</b>	M. L'ADMINISTRATEUR SUPERIEUR DES
			TERRES AUSTRALES ET ANTARCTIQUES
			FRANCAISES
			34 RUE DES RENAUTES
			F - 75017 PARIS
			TELEX TAAF 640980 F

<i>12A Code</i>	<i>Operating Agencies</i>
<b>1</b>	ETABLISSEMENTS DES ILES SAINT PAUL-ET-AMSTERDAM
<b>2</b>	METEOROLOGIE
<b>3</b>	DEFENSE NATIONALE

<i>Symbol</i>	<i>Geographical Area</i>	<i>12B Code</i>	<i>Address of the Administration(s)</i>
<b>AND</b>	Andorra (Principality of) Andorre (Principauté d') Andorra (Principado de)	<b>A</b>	DIRECCION GENERAL DE TELECOMUNICACIONES PALACIO DE COMUNICACIONES PLAZA DE CIBELES 28070 MADRID ESPAGNE TELEX 052 44100 GENTL E TELEFAX +34 91 5322972
		<b>B</b>	MONSIEUR LE DIRECTEUR GENERAL AGENCE NATIONALE DES FREQUENCES 78, AV. DU GENERAL DE GAULLE - BP400 94 704 MAISONS ALFORT CEDEX FRANCE TELEX 042250310 gentel f
		<i>12A Code</i>	<i>Operating Agencies</i>
		<b>1</b>	MINISTERE DE LA CULTURE ET DE LA COMMUNICATION (SOFIRAD) PARIS
		<b>2</b>	EIRASA, MADRID
<i>Symbol</i>	<i>Geographical Area</i>	<i>12B Code</i>	<i>Address of the Administration(s)</i>
<b>AOE</b>	Western Sahara Sahara occidental Sáhara Occidental	<b>A</b>	MINISTERE DES POSTES ET TELECOMMUNICATIONS DIRECTION TECHNIQUE AV. MOULAY AL HASSAN RABAT TELEX 05244100 GENTL E TELEFAX +34 91 5322972
		<i>12A Code</i>	<i>Operating Agencies</i>
		<b>19</b>	KRUPP GMBH
<i>Symbol</i>	<i>Geographical Area</i>	<i>12B Code</i>	<i>Address of the Administration(s)</i>
<b>ARG</b>	Argentine Republic Argentine (République) Argentina (República)	<b>A</b>	GERENCIA DE RELACIONES INTERNACIONALES E INSTITUCIONALES PERU 103, PISO 8 C.P. 1067 BUENOS AIRES / REPUBLICA ARGENTINA TELEFAX +5411 4347 9546 E-MAIL dsemail@cnc.gov.ar
		<b>B</b>	DIRECCION DE TELEINFORMATICA Y SERVICIO MOVIL BARTOLOME MITRE 751 - 8 PISO 1036 - BUENOS AIRES PHONE 49-3461 TELEX 17194
		<i>12A Code</i>	<i>Operating Agencies</i>
		<b>1</b>	SECRETARIA DE COMUNICACIONES
		<b>2</b>	PRIVADO
		<b>3</b>	SWEDISH GOVERNMENT
		<b>4</b>	COMISION NACIONAL DE ACTIVIDADES ESPACIALES (CONAE)
		<b>5</b>	FUERZA AEREA ARGENTINA (FAA)
		<b>6</b>	NAHUELSAT S.A.

<i>Symbol</i>	<i>Geographical Area</i>	<i>12B Code</i>	<i>Address of the Administration(s)</i>
<b>ARM</b>	Armenia (Republic of) Arménie (République d') Armenia (República de)	<b>A</b>	MINISTRY OF TRANSPORT AND COMMUNICATIONS OF THE REPUBLIC OF ARMENIA REPUBLIC CENTRE OF TELECOMMUNICATIONS STATE NON-COMMERCIAL ORGANIZATION 29, TBILISYAN HIGHWAY 375091 YEREVAN REPUBLIC OF ARMENIA E-MAIL     ret@web.am PHONE     +37410 28 87 17 TELEX     064243311 OPSU TELEFAX   +37410 28 86 83

<i>12A Code</i>	<i>Operating Agencies</i>
<b>1</b>	GC JSC REPUBLICAN TELECOMMUNICATIONS CENTRE
<b>2</b>	GC JSC ARMENIA TELEVISION NETWORKS
<b>3</b>	GC JSC RADIO
<b>4</b>	JSC ARMENTEL
<b>5</b>	PUBLIC TELERADIOCOMPANY OF ARMENIA
<b>6</b>	JSC ARMKOSMOS

<i>Symbol</i>	<i>Geographical Area</i>	<i>12B Code</i>	<i>Address of the Administration(s)</i>
<b>ARS</b>	Saudi Arabia (Kingdom of) Arabie saoudite (Royaume d') Arabia Saudita (Reino de)	<b>A</b>	COMMUNICATIONS AND INFORMATION TECHNOLOGY COMMISSION (CITC) P.O. BOX 75606 RIYAD 11588 PHONE +966 1 461 8003 E-MAIL smalik@citc.gov.sa TELEX 0495 401220 PTT SJ TELEFAX +966 1 461 8002
		<b>B</b>	FIELD SERVICE, UNITED NATIONS HEADQUARTERS, NEW YORK N.Y.
		<b>C</b>	DEPARTMENT OF STATE, WASHINGTON D.C. 20520
		<b>D</b>	NATIONAL POST AND TELECOM AGENCY P.O. BOX 5398 S-102 49 STOCKHOLM TELEX 054 40777 RADCON S
		<b>E</b>	GENERAL DIRECTORATE OF BROADCASTING, PRESS AND PUBLICATIONS, JEDDA
		<b>F</b>	THE UNDER SECRETARY MINISTRY OF COMMUNICATIONS KUWAIT TELEX 0496 US PTT 22197 KT
		<b>G</b>	NATIONAL TELECOM AGENCY INTERNATIONAL RELATIONS SECRETARIAT HOLSTEINGADE 63 DK - 2100 KOBENHAVN O TELEFAX +45 35431434
		<b>H</b>	DIRECTOR GENERAL INTERNATIONAL RELATIONS MINISTRY OF PTTL, RIYADH RIYADH 11112 TELEX 0495401020 PTT SJ

<i>12A Code</i>	<i>Operating Agencies</i>
<b>1</b>	ARAMCO
<b>2</b>	TAPLINE
<b>3</b>	SAUDI-ARABIAN AIR LINES (S.A.A.)
<b>4</b>	P.T.T.
<b>5</b>	UNITED NATIONS
<b>6</b>	GETTY OIL CO.
<b>7</b>	MET. DEPT.
<b>8</b>	GOVERNMENT
<b>9</b>	ARABIAN OIL CO. (JAPAN)
<b>10</b>	SWEDISH GOVERNMENT
<b>11</b>	SAUDI ROAD-CONSULTING ENGINEERS,RIYADH
<b>12</b>	CIVIL AVIATION DEPT.
<b>13</b>	EMBASSY OF THE STATE OF KUWAIT
<b>14</b>	DANISH GOVERNMENT
<b>15</b>	MINISTRY OF INFORMATION, RIYADH
<b>16</b>	ARAB SATELLITE COMMUNICATIONS ORGANIZATION
<b>17</b>	PRIVATE SECTOR

<i>Symbol</i>	<i>Geographical Area</i>	<i>12B Code</i>	<i>Address of the Administration(s)</i>
<b>ASC</b>	Ascension Island	<b>A</b>	THE POSTMASTER GENERAL POST OFFICE ST. HELENA TELEX 202 GOVT HL
	Ascension (Ile de l')	<b>B</b>	DEPARTMENT OF STATE, WASHINGTON D.C. 20520
	Ascensión (Isla de la)	<b>C</b>	INTERNATIONAL FREQUENCY COORDINATION SPACE SERVICES UNIT OFCOM 2A SOUTHWARK BRIDGE ROAD LONDON SE1 9HA PHONE +44 20 7981 3100 E-MAIL ifc.enquiries@ofcom.org.uk TELEX 051261969 DTI WBH G TELEFAX +44 20 7981 3208
		<i>12A Code</i>	<i>Operating Agencies</i>
		<b>1</b>	CABLE AND WIRELESS PLC, LONDON
		<b>2</b>	BBC
		<b>3</b>	VOLCANO RADIO
		<b>4</b>	UNITED KINGDOM GOVERNMENT
		<b>5</b>	UNITED STATES GOVERNMENT
		<b>6</b>	DEUTSCHES GEODATISCHES FORSCHUNGSINSTITUT

<i>Symbol</i>	<i>Geographical Area</i>	<i>12B Code</i>	<i>Address of the Administration(s)</i>
<b>ATA</b>	Antarctic Antarctique Antártida	<b>A</b>	THE POSTMASTER GENERAL DEPARTMENT OF POSTS AND TELECOMMUNICATIONS PRIVATE BAG X860 PRETORIA 0001 TELEX 095 357793 = RADIO
		<b>B</b>	COMISION NACIONAL DE COMUNICACIONES GERENCIA DE RELACIONES INTERNACIONALES E INSTITUCIONALES 1067 BUENOS AIRES TELEFAX +54 11 43479546
		<b>C</b>	ASSISTANT SECRETARY TRANSMISSION POLICY AND SPECTRUM PLANNING BRANCH DEPARTMENT OF TRANSPORT AND COMMUNICATIONS GPO BOX 594 CANBERRA A.C.T. 2601 TELEX SECCOM AA62025A
		<b>D</b>	MINISTERE DES COMMUNICATIONS ET DE L'INFRASTRUCTURE SERVICE REGLEMENTATION RADIO GESTION DE FREQUENCES, BUREAU TR5/GF RUE DES PALAIS, 42 B-1210 BRUXELLES TELEX 046 29154 GENTL B
		<b>E</b>	SUBSECRETARIA DE TELECOMUNICACIONES MINISTERIO DE TRANSPORTES Y TELECOMUNICACIONES AMUNATEGUI 139 SANTIAGO DE CHILE TELEX 034341156 SUBTEL CK
		<b>F</b>	MONSIEUR LE DIRECTEUR GENERAL AGENCE NATIONALE DES FREQUENCES 78, AV. DU GENERAL DE GAULLE - BP400 94 704 MAISONS ALFORT CEDEX FRANCE TELEFAX +33 1 45187231
		<b>G</b>	INTERNATIONAL FREQUENCY COORDINATION SPACE SERVICES UNIT OFCOM 2A SOUTHWARK BRIDGE ROAD LONDON SE1 9HA PHONE +44 20 7981 3100 E-MAIL ifc.enquiries@ofcom.org.uk TELEX 051261969 DTI WBH G TELEFAX +44 20 7981 3208
		<b>H</b>	THE DIRECTOR GENERAL OF TELECOMMUNICATIONS BUREAU MINISTRY OF POSTS AND TELECOMMUNICATIONS 3-2, KASUMIGASEKI 1-CHOME CHIYODA-KU TOKYO 100-90 TELEX 072 J29100

- I** THE DIRECTOR-GENERAL  
RADIO AND BROADCASTING BUREAU  
MINISTRY OF INFORMATION & COMMUNICATIONS  
100, SEJONG-RO, CHONGRO-GU  
SEOUL 110-777 / REPUBLIC OF KOREA  
TELEX 0801 OFIRAD K24972
- J** RADIO FREQUENCY SERVICE  
MINISTRY OF COMMERCE  
33 BOWEN STREET  
P.O. BOX 1473  
WELLINGTON / NOUVELLE ZELANDE  
TELEX 007431530 tradint nz  
TELEFAX +64 4 499 0797
- K** MINISTRY OF POSTS AND TELECOMMUNICATIONS OF  
THE RUSSIAN FEDERATION  
DEPARTMENT FOR INTERNATIONAL RELATIONS  
7, TVERSKAYA STREET  
103375 MOSKVA, K-375  
TELEFAX +7 095 2003230
- L** DEPARTMENT OF STATE,  
WASHINGTON D.C. 20520
- M** MINISTRY OF POSTS AND TELECOMMUNICATIONS  
22, KRECHTCHATIK  
252001 KIEV  
UKRAINE  
TELEX 0680 13 1112 UKTEL  
TELEFAX +380 44 228 6141

<i>12A Code</i>	<i>Operating Agencies</i>
<b>1</b>	DEPARTMENT OF TRANSPORT, DIVISION OF CIVIL AVIATION (AFS)
<b>2</b>	SECRETARIA DE COMUNICACIONES (ARG)
<b>3</b>	PRIVADO (ARG)
<b>4</b>	GOVERNMENT (AUS)
<b>5</b>	REGIE DES TELEGRAPHES ET DES TELEPHONES (BEL)
<b>6</b>	EXPEDITION BELGE DANS L'ANTARCTIQUE
<b>7</b>	SERVICIO DE GOBIERNO (CHL)
<b>8</b>	D.T.A., DIRECCION DEL TRANSITO AEREO (FUERZA AEREA DE CHILE) (CHL)
<b>9</b>	FORCES TERRESTRES (F)
<b>10</b>	UNITED KINGDOM GOVERNMENT (G)
<b>11</b>	ISLE OF MAN BROADCASTING COMMISSION (G)
<b>12</b>	TELECOMMUNICATIONS BUREAU (T.B.), MINISTRY OF POSTS AND TELECOMMUNICATIONS (J)
<b>13</b>	TELECOM CORP OF NZ (NZL)
<b>14</b>	NEW ZEALAND GOVERNMENT (NZL)
<b>15</b>	D.S.I.R. (NZL)
<b>16</b>	MINISTERE DES COMMUNICATIONS POSTALES ET ELECTRIQUES, MOSCOU (URS)
<b>17</b>	DIRECCION METEOROLOGICA DE CHILE
<b>18</b>	METEREOLOGIE (F)

<i>Symbol</i>	<i>Geographical Area</i>	<i>12B Code</i>	<i>Address of the Administration(s)</i>
<b>ATG</b>	Antigua and Barbuda Antigua-et-Barbuda Antigua y Barbuda	<b>A</b>	THE PERMANENT SECRETARY MINISTRY OF INFORMATION, BROADCASTING & TELECOMMUNICATIONS OFFICE OF THE PRIME MINISTER QUEEN ELIZABETH HIGHWAY ST. JOHN'S ANTIGUA AND BARBUDA TELEX 0393 2153 PW COM AK TELEFAX +1 268 562 3914
		<b>B</b>	DEPARTMENT OF STATE, WASHINGTON D.C. 20520

<i>12A Code</i>	<i>Operating Agencies</i>
<b>1</b>	ANTIGUA BROADCASTING SERVICE
<b>2</b>	CARRIACOU GOVERNMENT
<b>3</b>	INTERNATIONAL AERADIO (CARIB) LIMITED
<b>4</b>	ZANDEK COMMERCIAL RADIOS INC.
<b>5</b>	BAPTIST INTERNATIONAL MISSION
<b>6</b>	COMMANDER V.E.B. NICHOLSON, ENGLISH HARBOUR COAST SERVICE
<b>7</b>	CABLE AND WIRELESS (W.I.) LTD., LONDON
<b>8</b>	PAN AMERICA WORLD AIRWAYS
<b>9</b>	PUBLIC WORKS DEPARTMENT
<b>10</b>	U.S. GOVERNMENT



<i>Symbol</i>	<i>Geographical Area</i>	<i>12B Code</i>	<i>Address of the Administration(s)</i>
<b>AUS</b>	Australia	<b>A</b>	AUSTRALIAN COMMUNICATIONS AND MEDIA AUTHORITY
	Australie		P.O. BOX 78
	Australia		BELCONNEN ACT 2616 AUSTRALIA TELEFAX +61 2 6219 5447
		<b>B</b>	DEPARTMENT OF STATE, WASHINGTON D.C. 20520
		<i>12A Code</i>	<i>Operating Agencies</i>
		<b>1</b>	AUSTRALIAN BROADCASTING SERVICES
		<b>2</b>	GOVERNMENT
		<b>3</b>	POLICE DEPARTMENTS
		<b>4</b>	FORESTRY DEPARTMENTS
		<b>5</b>	DEPARTMENT OF CIVIL AVIATION
		<b>6</b>	AUSTRALIAN TELECOMMUNICATIONS COMMISSION
		<b>7</b>	FIRE FIGHTING SERVICES
		<b>8</b>	OVERSEAS TELECOMMUNICATIONS COMMISSION
		<b>9</b>	OUTPOST RADIOCOMMUNICATIONS SERVICES
		<b>10</b>	AMBULANCE SERVICES
		<b>11</b>	ELECTRICITY SUPPLY AUTHORITIES
		<b>12</b>	PRIVATE
		<b>13</b>	WATER SUPPLY AUTHORITIES
		<b>14</b>	TRANSPORT AUTHORITIES
		<b>15</b>	RESEARCH CORPORATION NY C/O COMMONWEALTH SCIENTIFIC AND INDUSTRIAL RESEARCH ORGANISATION, HOBART, TAS.
		<b>16</b>	CORNELL-SYDNEY UNIVERSITY ASTRONOMY CENTRE, UNIVERSITY OF SYDNEY, SYDNEY, N.S.W.
		<b>17</b>	DEPARTMENT OF PHYSICS, UNIVERSITY OF TASMANIA, HOBART, TAS
		<b>18</b>	SCHOOL OF ELECTRICAL ENGINEERING, UNIVERSITY OF SYDNEY, SYDNEY, N.S.W.
		<b>19</b>	UNITED STATES GOVERNMENT
		<b>20</b>	COMMONWEALTH SCIENTIFIC AND INDUSTRIAL RESEARCH ORGANISATION, SYDNEY, N.S.W.
		<b>21</b>	INDONESIAN EMBASSY
		<b>22</b>	AUSTRALIA TELESCOPE NATIONAL FACILITY, CSIRO
		<b>23</b>	POSTAL AND TELECOMMUNICATIONS DEPARTMENT
		<b>24</b>	SPACE PROJECTS BRANCH-DEPARTMENT OF SCIENCE
		<b>25</b>	TCN CHANNEL PTY LTD.
		<b>26</b>	AUSTRALIAN BROADCASTING CORPORATION
		<b>27</b>	OPTUS COMMUNICATIONS PTY LIMITED
		<b>28</b>	ASIASPACE LTD.
		<b>29</b>	OPTUS BELROSE SATELLITE FACILITY, FRENCH'S FOREST, NSW
		<b>30</b>	AUSTRALIAN S2COM, LTD
		<b>31</b>	KAGOE COMMUNICATIONS Pty Ltd

<i>Symbol</i>	<i>Geographical Area</i>	<i>12B Code</i>	<i>Address of the Administration(s)</i>	
<b>AUT</b>	Austria	<b>A</b>	FEDERAL MINISTRY FOR TRANSPORT, INNOVATION AND TECHNOLOGY FREQUENCY OFFICE HOECHSTAEDTPLATZ 3 A-1200 WIEN / AUSTRIA E-MAIL martin.pelzmann@bmv.gv.at TELEFAX +43 1 33 181-649	
	Autriche		<b>B</b>	FEDERAL OFFICE FOR POSTS AND TELECOMMUNICATIONS CENTRALIZING OFFICE OF THE RADIO MONITORING SERVICE P.O. BOX 80 01 D - 55003 MAINZ TELEX 4187404 MONI D
	Austria			<b>C</b>
			<b>D</b>	

<i>12A Code</i>	<i>Operating Agencies</i>
1	OESTERREICHISCHER RUNDFUNK - BC/TV
2	RADIO AUSTRIA AG, WIEN
3	OESTERREICHISCHE GEMEINDEN - BC/TV
4	BUNDESMINISTERIUM FÜR FINANZEN, WIEN
5	OESTERREICHISCHE PRIVAT - BC/TV
7	OSTERREICHISCHER BERGRETTUNGSDIENST
8	AMT DER TIROLER LANDESREGIERUNG, INNSBRUCK
9	BUNDESAMT FÜR ZIVILLUFTFAHRT, WIEN
10	PANAMERICAN AIRWAYS, WIEN
11	BUNDESMINISTERIUM FÜR VERKEHR, GENERALDIREKTION FÜR DIE POST- UND TELEGRAPHENVERWALTUNG, WIEN
12	EMBASSY OF THE REPUBLIC OF TURKEY, WIEN
13	BAYRISCHER RUNDFUNK, MÜNCHEN
14	ADMINISTRATION DES P.T.T. BERNE, SUISSE
16	AUSTRIAN AIRLINES, WIEN
17	BUNDESMINISTERIUM FÜR INNERES (BUNDESGENDARMERIE), WIEN
19	BUNDESMINISTERIUM FÜR INNERES (BUNDESPOLIZEI), WIEN
20	BUNDESMINISTERIUM FÜR INNERES (INTERPOL), WIEN
21	SCANDINAVIAN AIRLINES, WIEN
22	ERSTE DONAU-DAMPFSCHIFFFAHRTSGESELLSCHAFT, WIEN
23	OSTERREICHISCHE GESELLSCHAFT VOM ROTEN KREUZ, WIEN
24	ETAT
25	OEST.ELEKTRIZITAETS WIRTSCHAFTS AG
26	OESTERREICHISCHE DRAUKRAFTWERKE AG
27	VORARLBERGER KRAFTWERKE AG
28	TAUERNKRAFTWERKE AG
29	KTN ELEKTRIZITAETS AG

- 30 OBEROESTERREICHISCHE KRAFTWERKE AG
- 31 BUNDESMINISTERIUM FUR AUSWARTIGE ANGELEGENHEITEN
- 32 EMBASSY OF USSR, VIENNA
- 33 LAUDA AIR GMBH
- 34 LINZER ELEKTRIZITAETS, FERN-WAERME U VERKEHRSBETRIEBE A.G.
- 35 SBG ELEKTRIZITAETS A.G.
- 36 TIR WASSERKRAFTWERKE A.G.
- 37 STMK ELEKTRIZITAETS A.G.
- 38 NEWAG-NIOGAS A.G.
- 39 LANDESGENDARMERIE KDO FUR VORARLBERG, BREGENZ
- 40 AMT DER VORARLBERGER LANDESREGIERUNG, BREGENZ
- 41 LANDESFEUERWEHR KDO BURGENLAND
- 42 LANDESFEUERWEHRVERBAND SALZBURG
- 43 AMT DER STMK LANDESREGIERUNG
- 44 OESTERREICHISCHE MINERALOEL VERWALTUNG
- 45 BEWAG
- 46 BEGAS
- 47 VORARLBERGER ILLWERKE
- 48 OEST. BAYER KRAFTWERKE AG
- 49 OESTERREICHISCHE BUNDESBAHNEN
- 50 OESTERREICHISCHE DONAUKRAFTWERKE AG.
- 51 INSTITUTE OF COMMUNICATION NETWORKS AND SATELLITE COMMUNICATIONS

<i>Symbol</i>	<i>Geographical Area</i>	<i>12B Code</i>	<i>Address of the Administration(s)</i>
<b>AZE</b>	Azerbaijani Republic Azerbaïdjanaise (République) Azerbaiyana (República)	<b>A</b>	MINISTRY OF COMMUNICATIONS AND INFORMATION TECHNOLOGIES 33, ZARIFA ALIYEVA AZ 1000 BAKU AZERBAIJANI REPUBLIC PHONE +994 12 493 45 44 E-MAIL dri@bakinter.net TELEX 064 142105 INAM SU TELEFAX +994 12 498 7912
		<i>12A Code</i>	<i>Operating Agencies</i>
		<b>1</b>	MINISTRY OF COMMUNICATIONS

<i>Symbol</i>	<i>Geographical Area</i>	<i>12B Code</i>	<i>Address of the Administration(s)</i>
<b>AZR</b>	Azores	<b>A</b>	INSTITUTO DAS COMUNICACOES DE PORTUGAL
	Açores		AV. JOSE MALHOA NO 12
	Azores		1070 LISBOA PORTUGAL TELEX 040466325 ICP P
		<b>B</b>	ESTADO-MAIOR DA ARMADA (DIVISAO DE COMUNICACOES E ELECTRONICA) MINISTERIO DA MARINHA LISBOA 2
		<i>12A Code</i>	<i>Operating Agencies</i>
		<b>1</b>	INSTITUTO DAS COMUNICACOES DE PORTUGAL
		<b>2</b>	ESTADO MAIOR GENERAL DAS FORCAS ARMADAS
		<b>3</b>	DIRECCAO GERAL DE AVIACAO CIVIL
		<b>4</b>	DIRECCAO GERAL DE PORTOS, NAVEGACAO E TRANSPORTES MARITIMOS
		<b>5</b>	COMPANHIA PORTUGUESA RADIO MARCONI
		<b>6</b>	RADIODIFUSAO PORTUGUESA
		<b>7</b>	TELECOM PORTUGAL
		<b>8</b>	MINISTERIO DA MARINHA
		<b>9</b>	RADIO CLUBE DE ANGRA
		<b>10</b>	RADIO CLUBE DE AEROPORTO

<i>Symbol</i>	<i>Geographical Area</i>	<i>12B Code</i>	<i>Address of the Administration(s)</i>
<b>B</b>	Brazil (Federative Republic of) Brésil (République fédérative du) Brasil (República Federativa del)	<b>A</b>	ANATEL - AGENCIA NACIONAL DE TELECOMUNICACOES ASSESSORIA INTERNACIONAL SAS Q.06 - BLOCO H - 5 ANDAR 70070-940 BRASILIA DF BRAZIL TELEX 038611424 MITT BR TELEFAX +55 61 2312 2244
		<b>B</b>	DEPARTMENT OF STATE, WASHINGTON D.C. 20520

<i>12A Code</i>	<i>Operating Agencies</i>
1	MINISTERE DE LA MARINE
2	MINISTERIO DA GUERRA
3	SUERDIECK S.A.
4	ERNANI PAIVA
5	CIA NACIONAL DE CIMENTO PORTLAND
6	S.A. MINERACAO DA TRINDADE
7	MINERACAO SERTANEJA S.A.
8	DIRETORIA DE ROTAS AEREAS
9	RAPIDO NOROESTE LTDA
10	EXPRESSO BRAGA LTDA
11	EXPRESSO ARACATUBA LTDA
12	VIACAO JAUENSE LTDA
13	EMPRESA DE TRANSPORTES "ATLAS" LTDA
14	TRANSPORTADORA AURORA LTDA
15	VIACAO ITAPEMIRIM S.A.
16	BRASILIA IMPREIAL TURISMO E TRANSPORTES LTDA
17	EMPRESA VIACAO SAO GERALDO LTDA
18	EXPRESSO PRINCESA DOS CAMPOS S.A.
19	BOSCA S.A. TRANSPORTE COMERCIO E REPRESENTACOES
20	RODOVIARIO CACULA LTDA
21	EMPRESA DE TRANSPORTE ANDORINHA S.A.
22	VIACAO AGUIA BRANCA LTDA
23	ALEXANDRE REZENDE E CIA LTDA
24	EMPRESA VIACAO BONFIM LTDA
25	AUTO VIACAO PROGRESSO S.A.
26	EXPRESSO MARINGA S.A.
27	VIACAO SAO JORGE IMPORTADORA LTDA.
28	ABILIO PINTO GONTIJO
29	RAPIDO PINHAL S.A.
30	VIACAO MOTTA LTDA
31	EMPRESA DE TRANSPORTE BRASIL LTDA
32	JOSE ALVES PEREIRA E CIA LTDA
33	TRANSPORTADORA SULINA LTDA
34	TURISMO MAGELI LTDA
35	UNICA ONIBUS S.A.
36	VASP (VP)
37	CRUZEIRO (SC)
38	VARIG (RG)
39	CENTRO
40	TASA (XL)
41	GOV. DO EST. DE PERNAMBUCO
42	QD

- 43 EMBRATEL EMPRESA BRASILEIRA DE TELECOMUNICACOES
- 44 TELECOMUNICACOES BRASILEIRAS S.A.TELEBRAS
- 45 IRIDIUM SUDAMERICA BRASIL LTDA
- 46 INSTITUTO NACIONAL DE PESQUISA ESPACIAL - INPE
- 47 MINISTÉRIO DA DEFESA
- 48 HISPAMAR SATÉLITES S.A.
- 49 LORAL SKYNET DO BRASIL
- 50 AGENCIA NACIONAL DE TELECOMUNICACOES - S
- 51 HNS AMERICAS COMUNICACOES LTDA

<i>Symbol</i>	<i>Geographical Area</i>	<i>12B Code</i>	<i>Address of the Administration(s)</i>
<b>BAH</b>	Bahamas (Commonwealth of the)	<b>A</b>	THE PERMANENT SECRETARY
	Bahamas (Commonwealth des)		OFFICE OF THE DEPUTY PRIME MINISTER
	Bahamas (Commonwealth de las)		PUBLIC ENTERPRISES P.O. BOX N - 3217 NASSAU COMMONWEALTH OF THE BAHAMAS E-MAIL puc@pucbahamas.gov.bs TELEFAX +1 242 356 7444
		<b>B</b>	DEPARTMENT OF STATE, WASHINGTON D.C. 20520

<i>12A Code</i>	<i>Operating Agencies</i>
1	BAHAMAS TELECOMMUNICATIONS CORPORATION P.O. BOX 48 , NASSAU, BAHAMAS
2	MINISTRY OF WORKS AND UTILITIES, NASSAU, BAHAMAS
4	BAHAMAS LIGHTHOUSE SERVICES
5	FEDERAL AVIATION AGENCY
7	CIVIL AVIATION
8	BAHAMAS ELECTRICITY CORP. SYSTEM
9	ROYAL BAHAMAS POLICE FORCE
12	BAHAMAS OIL REFINING CO.
15	BAHAMASAIR
68	U.S. GOVERNMENT (DEMANDER CONFIRMATION AUX USA)

<i>Symbol</i>	<i>Geographical Area</i>	<i>12B Code</i>	<i>Address of the Administration(s)</i>
<b>BDI</b>	Burundi (Republic of)	<b>A</b>	DIRECTION GENERALE DE L'OFFICE
	Burundi (République du)		NATIONAL DES TELECOMMUNICATIONS
	Burundi (República de)		B.P. 60 BUJUMBURA TELEX 5168 ONATEL BDI TELEFAX 257 22 69 17

<i>12A Code</i>	<i>Operating Agencies</i>
1	TELECOMMUNICATIONS
2	CORPORATION DE RADIODIFFUSION DE L'AFRIQUE CENTRALE "CORDAC", BUJUMBURA
3	AVIATION CIVILE

<i>Symbol</i>	<i>Geographical Area</i>	<i>12B Code</i>	<i>Address of the Administration(s)</i>	
<b>BEL</b>	Belgium	<b>A</b>	INSTITUTE BELGE DES SERVICES POSTAUX ET DES TELECOMMUNICATIONS (IBPT) SERVICE DE FREQUENCES ELLIPE BUILDING BATIMENT C BOULEVARD DU ROI ALBERT II 35 1030 BRUXELLES TELEX 046 29154 GENTL B TELEFAX +32 2 2268882	
	Belgique		<b>B</b>	TURK TELEKOMUNIKASYON A.S. SATELLITE COMMUNICATIONS DEPARTMENT ZIRAAT MAHALLESİ TURGUT OZAL BULVARI 06103 ANKARA / TURQUIE TELEX 060744371 TGM TR TELEFAX +90 312 2213226
	Bélgica			<b>C</b>

<i>12A Code</i>	<i>Operating Agencies</i>
1	REGIE DES TELEGRAPHES ET DES TELEPHONES
2	BELGOCONTROL
3	ETAT
4	STATION GOUVERNEMENTALE
5	ADMINISTRATION MARINE
6	OSTERREICHISCHE BOTSCHAFT
7	INTERCOMMUNALE DES EAUX, GAND
8	UNIVERSITES ET CONSTRUCTEURS
9	EMBASSY OF THE REPUBLIC OF TURKEY
10	SOCIETE NATIONALE DES CHEMINS DE FER BELGES, BRUXELLES
11	AMBASSADE DE LA REPUBLIQUE DEMOCRATIQUE DU CONGO
12	RADIODIFFUSION TELEVISION BELGE (RTB-F)
13	ADMINISTRATION COMMUNALE
14	SOCIETE ANONYME "BRABO", ANVERS
15	MINISTERE DES AFFAIRES ETRANGERES
16	INSTITUT ROYAL METEOROLOGIQUE
17	OBSERVATOIRE ROYAL DE BELGIQUE
18	BELGISCHES RUNDFUNK- UND FERNSEHZENTRUM (BRF)
19	COMMUNAUTE ECONOMIQUE EUROPEENNE (CEE)
23	S.A. METALLURGIQUE D'ESPERANCE LONGDOZ A LIEGE
24	S.A. "ESSO STANDARD REFINERY" ANVERS
25	SOCIETE D'ELECTRICITE
30	EXPEDITION BELGE DANS L'ANTARCTIQUE
31	AMBASSADE DE YOUGOSLAVIE
32	BELGISCHE RADIO EN TELEVISIE (BRT)
33	"ESA" EUROPEAN SPACE AGENCY
34	AMBASSADE DE LA REPUBLIQUE POPULAIRE D'ANGOLA
35	AMBASSADE D'IRLANDE
36	AMBASSADE DE LA REPUBLIQUE DU CONGO
39	AMBASSADE DU BENIN
40	AMBASSADES

- 41 STATION DE RADIODIFFUSION SONORE PRIVEE
- 42 SOCIETE DE TRANSPORT
- 43 ORGANISMES HUMANITAIRES
- 44 SAIT
- 45 SOCIETES DIVERSES
- 46 MOBISTAR
- 47 Ministère de la Défense Nationale
- 48 TELENOR satellite Services A/S
- 49 HOPITAL
- 50 MINISTERE DE LA COMMUNAUTE FLAMANDE

<i>Symbol</i>	<i>Geographical Area</i>	<i>12B Code</i>	<i>Address of the Administration(s)</i>
<b>BEN</b>	Benin (Republic of)	<b>A</b>	AUTORITE TRANSITOIRE DE REGULATION DES POSTES ET TELECOMMUNICATIONS (ATRPT)
	Bénin (République du)		01 BP 2034
	Benin (República de)		COTONOU BENIN E-MAIL contacts@atrpt.bj PHONE +229 21 31 01 65 TELEFAX +229 21 31 00 67
		<b>B</b>	BENIN TELECOMS S.A. (BTSA) DIRECTION GENERALE 01 BP 5959 COTONOU PHONE +229 21 31 20 45 TELEFAX +229 21 31 38 43
		<b>C</b>	COMPAGNIE FRANCAISE DE CABLES SOUS-MARINS ET DE RADIO (FRANCE CABLES ET RADIO) 7, RUE DU QUATRE-SEPTEMBRE F - 75002 PARIS TELEX FCR X 220731F
		<i>12A Code</i>	<i>Operating Agencies</i>
		1	MINISTERE DE LA DEFENSE NATIONALE (MDEF)
		2	PORT AUTONOME DE COTONOU (PAC)
		3	AUTORITE TRANSITOIRE DE REGULATION DES POSTES ET TELECOMMUNICATIONS (ATRPT)
		4	AGENCE NATIONALE DE L'AVIATION CIVILE (ANAC)
		5	SOCIETE FRANCE CABLES ET RADIO
		6	ASECNA B.P. 96
		7	BENIN TELECOM SA (BTSA)
		8	HAUTE AUTORITE DE L'AUDIOVISUEL ET LA COMMUNICATION (HAAC)
		9	MINISTERE DE LA COMMUNICATION ET DES TECHNOLOGIES DE L'INFORMATION ET DE LA COMMUNICATION (MCTIC)
		14	INSTITUT GEOGRAPHIQUE NATIONAL (IGN)
		15	MINISTERE DE L'INTERIEUR ET DE LA SECURITE PUBLIQUE (MISP)
		16	OFFICE DE RADIODIFFUSION ET DE TELEVISION DE BENIN (ORTB)



<i>Symbol</i>	<i>Geographical Area</i>	<i>12B Code</i>	<i>Address of the Administration(s)</i>
<b>BER</b>	Bermuda	<b>A</b>	THE COLONIAL POSTMASTER, GENERAL POST OFFICE, HAMILTON, BERMUDA
	Bermudes	<b>B</b>	INTERNATIONAL FREQUENCY COORDINATION SPACE SERVICES UNIT OFCOM 2A SOUTHWARK BRIDGE ROAD LONDON SEA 9HA PHONE +44 20 7981 3100 E-MAIL ifc.enquiries@ofcom.org.uk TELEX 051261969 DTI WBH G TELEFAX +44 20 7981 3208
	Bermudas	<b>C</b>	DEPARTMENT OF STATE, WASHINGTON D.C. 20520
		<i>12A Code</i>	<i>Operating Agencies</i>
		<b>1</b>	CABLE AND WIRELESS (W.I.) LTD. LONDON
		<b>2</b>	UNITED KINGDOM GOVERNMENT
		<b>4</b>	BERMUDA BROADCASTING CO. LTD.
		<b>5</b>	BERMUDA GOVT.
		<b>7</b>	BERMUDA BOARD OF TRADE
		<b>8</b>	DEPARTMENT OF MARINE AND PORT SERVICES

<i>Symbol</i>	<i>Geographical Area</i>	<i>12B Code</i>	<i>Address of the Administration(s)</i>
<b>BES</b>	Bonaire, Sint Eustatius and Saba	<b>A</b>	MINISTRY OF ECONOMIC AFFAIRS, AGRICULTURE AND INNOVATION RADIO COMMUNICATIONS AGENCY P.O. BOX 450 9700 AL GRONINGEN E-MAIL info@agentschaptelecom.nl PHONE +31 50 58 77 555 TELEFAX +31 50 58 77 400
	Bonaire, Saint-Eustache et Saba		
	Bonaire, San Eustatius y Saba		

<i>Symbol</i>	<i>Geographical Area</i>	<i>12B Code</i>	<i>Address of the Administration(s)</i>
<b>BFA</b>	Burkina Faso Burkina Faso Burkina Faso	<b>A</b>	DIRECTION GENERALE DE L'OFFICE NATIONAL DES TELECOMMUNICATIONS - ONATEL AVENUE YENNENGA 01 BP. 10.000 OUAGADOUGOU 01 BURKINA FASO PHONE +226 33 40 01 E-MAIL dg.secretariat@onatel.bf TELEX 0978 5200 BF TELEFAX +226 310331

<i>12A Code</i>	<i>Operating Agencies</i>
<b>1</b>	DIRECTION DES AFFAIRES MILITAIRES
<b>2</b>	RADIODIFFUSION
<b>3</b>	AVIATION MILITAIRE
<b>4</b>	AVIATION CIVILE
<b>5</b>	COMPAGNIE FRANCE CABLES ET RADIO
<b>6</b>	BFA AMBASSADE DE LA REPUBLIQUE DE CHINE
<b>7</b>	SERVICE DES POSTES ET TELECOMMUNICATIONS
<b>8</b>	AMBASSADE DES ETATS-UNIS D'AMERIQUE, OUAGADOUGOU
<b>9</b>	AMBASSADE NIGERIA, OUAGADOUGOU
<b>10</b>	RESEAU ADMINISTRATIF DE COMMANDEMENT R.A.C.
<b>11</b>	CONSULAT DE BELGIQUE
<b>12</b>	AGENCE POUR LA SECURITE DE LA NAVIGATION AERIENNE (ASECNA)
<b>13</b>	OCLALAV - DIRECTION DE LA PROTECTION DES VEGETAUX
<b>14</b>	SERVICE GEOGRAPHIQUE
<b>15</b>	AMBASSADE DES PAYS-BAS, OUAGADOUGOU
<b>16</b>	AMBASSADE D'ALGERIE, OUAGADOUGOU
<b>17</b>	OMS OUAGADOUGOU
<b>18</b>	AMBASSADE DE CUBA, OUAGADOUGOU

<i>Symbol</i>	<i>Geographical Area</i>	<i>12B Code</i>	<i>Address of the Administration(s)</i>
<b>BGD</b>	Bangladesh (People's Republic of)	<b>A</b>	BANGLADESH TELECOMMUNICATIONS REGULATORY COMMISSION (BTRC) GOVT. OF THE PEOPLE'S REPUBLIC OF BANGLADESH HOUSE # 10, ROAD # 135, GULSHAN # 1, DHAKA - 1212 E-MAIL trcproj@bttb.net.bd PHONE +880 2 716 2160 TELEX 0780/ 672727BTTB BJ OR 632056 TELEFAX +880 2 9890029
	Bangladesh (République populaire du)	<b>B</b>	THE DIRECTOR-GENERAL UNITED NATIONS OFFICE AT GENEVA (FOR THE ATTENTION OF THE CHIEF OF TELECOMMUNICATIONS SERVICE) PALAIS DES NATIONS CH - 1211 GENEVE 10 TELEX +45 412962 UNO CH TELEFAX +41 22 9170123
	Bangladesh (República Popular de)	<b>C</b>	NATIONAL POST AND TELECOM AGENCY P.O. BOX 5398 S-102 49 STOCKHOLM TELEX 54 40777 RADCON S

<i>12A Code</i>	<i>Operating Agencies</i>
<b>1</b>	SWEDISH GOVERNMENT
<b>2</b>	RADIO BANGLADESH CEBROCAST
<b>3</b>	DEPARTMENT CIVIL AVIATION
<b>4</b>	BANGLADESH TELEGRAPH AND TELEPHONE BOARD (BTTB)

<i>Symbol</i>	<i>Geographical Area</i>	<i>12B Code</i>	<i>Address of the Administration(s)</i>
<b>BHR</b>	Bahrain (Kingdom of)	<b>A</b>	THE TELECOMMUNICATIONS BUREAU OF THE COOPERATION
	Bahreïn (Royaume de)		COUNCIL FOR THE ARAB STATES OF THE GULF
	Bahrein (Reino de)		P.O. BOX 26831 MANANA KINGDOM OF BAHRAIN E-MAIL gcctelec@batelco.bh TELEFAX +973 17 728393
		<b>B</b>	INTERNATIONAL FREQUENCY COORDINATION
			SPACE SERVICES UNIT OFCOM 2A SOUTHWARK BRIDGE ROAD LONDON SE1 9HA PHONE +44 20 7981 3100 E-MAIL ifc.enquiries@ofcom.org.uk TELEX 051261969 DTI WBH G TELEFAX +44 20 7981 3208
			<b>C</b> DEPARTMENT OF STATE, WASHINGTON D.C. 20520

<i>12A Code</i>	<i>Operating Agencies</i>
<b>1</b>	UNITED KINGDOM GOVERNMENT
<b>2</b>	BAHRAIN TELECOMMUNICATIONS COMPANY
<b>3</b>	BAHRAIN STATE ELECTRICITY DEPARTMENT
<b>5</b>	AERADIO TECHNICAL SERVICES LTD.
<b>6</b>	AIRCRAFT SERVICES (GULF) LTD.
<b>7</b>	MIDDLE EAST NAVIGATION AIDS SERVICES
<b>8</b>	BAHRAIN GOVERNMENT
<b>10</b>	YUSUF BIN AHMED KANOO (SHIPPING AGENCY)
<b>13</b>	BAHRAIN STATE POLICE
<b>15</b>	BAHRAIN PETROLEUM CO. LTD.
<b>16</b>	BRITISH AIRWAYS
<b>17</b>	CIVIL AVIATION DIRECTORATE
<b>18</b>	GULF AIR
<b>21</b>	BROWN AND ROOT S.A.
<b>23</b>	AWAL CONTRACTING AND TRADING CO.
<b>24</b>	BP ARABIAN AGENCIES (BAHRAIN)
<b>25</b>	MINISTRY OF INFORMATION
<b>26</b>	EMBASSY OF PAKISTAN, MANAMA
<b>29</b>	FRENCH EMBASSY, BAHRAIN
<b>30</b>	AUSTRALIAN CONSULATE
<b>31</b>	EMBASSY OF JORDON, BAHRAIN
<b>33</b>	INDIAN EMBASSY, BAHRAIN

<i>Symbol</i>	<i>Geographical Area</i>	<i>12B Code</i>	<i>Address of the Administration(s)</i>
<b>BIH</b>	Bosnia and Herzegovina Bosnie-Herzégovine Bosnia y Herzegovina	<b>A</b>	DIRECTORATE OF TELECOMMUNICATIONS MINISTRY OF FOREIGN TRADE AND ECONOMIC RELATIONS 2, MUSALA ST. 71000 SARAJEVO REPUBLIC OF BOSNIA AND HERZEGOVINA TELEFAX +387 71 44 12 48

<i>12A Code</i>	<i>Operating Agencies</i>
<b>4</b>	RADIOTELEVIZIJA BOSNE I HERCEGOVINE
<b>15</b>	PUBLIC ENTERPRISE PTT BOSNIA-HERZEGOVINA
<b>23</b>	UPRAVA CIVILNOG VAZDUHOPLOVSTVA
<b>24</b>	SECRETARIAT DU TRANSPORT ET DES COMMUNICATIONS
<b>26</b>	DIRECTION HYDROMETEOROLOGIQUE
<b>30</b>	CHEMIN DE FER

<i>Symbol</i>	<i>Geographical Area</i>	<i>12B Code</i>	<i>Address of the Administration(s)</i>
<b>BIO</b>	Chagos Islands (Indian Ocean) Chagos (Iles) (Océan Indien) Chagos (Islas) (Océano Índico)	<b>A</b>	INTERNATIONAL FREQUENCY COORDINATION SPACE SERVICES UNIT OFCOM 2A SOUTHWARK BRIDGE ROAD LONDON SE1 9HA PHONE +44 20 7981 3100 E-MAIL ifc.enquiries@ofcom.org.uk TELEX 051261969 DTI WBH G TELEFAX +44 20 7981 3208

<i>Symbol</i>	<i>Geographical Area</i>	<i>12B Code</i>	<i>Address of the Administration(s)</i>
<b>BLM</b>	Saint Barthélemy (French Department of) Saint-Barthélemy (Département français de la) San Bartolomé (Departamento francés de la)	<b>A</b>	MONSIEUR LE DIRECTEUR GENERAL AGENCE NATIONALE DES FREQUENCES 78, AV. DU GENERAL DE GAULLE - BP400 94 704 MAISONS ALFORT CEDEX FRANCE TELEFAX +33 1 45187231

<i>12A Code</i>	<i>Operating Agencies</i>
<b>1</b>	FORCES TERRESTRES
<b>2</b>	ADMINISTRATION DES POSTES ET TELECOMMUNICATIONS
<b>3</b>	CONSEIL SUPERIEUR DE L' AUDIOVISUEL
<b>4</b>	AVIATION CIVILE
<b>5</b>	SURETE NATIONALE
<b>6</b>	METEOROLOGIE NATIONALE
<b>7</b>	STATIONS SOUS CONTROLE P.T.T.
<b>8</b>	MINISTERE DE L' INTERIEUR
<b>9</b>	DEFENSE NATIONALE
<b>10</b>	AERONAUTIQUE MILITAIRE FRANCAISE
<b>11</b>	GENDARMERIE NATIONALE
<b>12</b>	MARINE NATIONALE
<b>19</b>	PHARES ET BALISES
<b>34</b>	AUTORITE DE REGULATION DES TELECOMMUNICATIONS

<i>Symbol</i>	<i>Geographical Area</i>	<i>12B Code</i>	<i>Address of the Administration(s)</i>
<b>BLR</b>	Belarus (Republic of) Bélarus (République du) Belarús (República de)	<b>A</b>	MINISTRY OF COMMUNICATIONS AND INFORMATIZATION INFORMATICS 10, F. SKARYNA AVE. 220050 MINSK REPUBLIC OF BELARUS TELEX 0681 252964 a ptb by TELEFAX +375 17 227 2157

<i>12A Code</i>	<i>Operating Agencies</i>
<b>1</b>	POSTS, TELEGRAPHS AND TELEPHONES
<b>2</b>	INTERSPUTNIK
<b>3</b>	GEOGRAPHIC INFORMATION SYSTEMS
<b>4</b>	MINISTRY OF COMMUNICATIONS AND INFORMATIZATION OF THE REPUBLIC OF BELARUS

<i>Symbol</i>	<i>Geographical Area</i>	<i>12B Code</i>	<i>Address of the Administration(s)</i>
<b>BLZ</b>	Belize Belize Belice	<b>A</b>	DIRECTOR OF TELECOMMUNICATIONS OFFICE OF TELECOMMUNICATIONS P.O. BOX 310 BELIZE CITY BELIZE TELEX 0371246 BTL BZ TELEFAX +501 2 24939
		<b>B</b>	INTERNATIONAL FREQUENCY COORDINATION SPACE SERVICES UNIT OFCOM 2A SOUTHWARK BRIDGE ROAD LONDON SE1 9HA PHONE +44 20 7981 3100 E-MAIL ifc.enquiries@ofcom.ork.uk TELEX 051261969 DTI WBH G TELEFAX +44 20 7981 3208

<i>12A Code</i>	<i>Operating Agencies</i>
<b>1</b>	BELIZE TELECOMMUNICATION AUTHORITY
<b>2</b>	BELIZE DEFENCE FORCE
<b>3</b>	BROADCASTING DEPARTMENT
<b>4</b>	CIVIL AVIATION DEPARTMENT
<b>5</b>	CABLE AND WIRELESS PLC
<b>6</b>	BELIZE SUGAR INDUSTRIES
<b>7</b>	NATIONAL METEOROLOGICAL SERVICE
<b>8</b>	BELIZE WEATHER BUREAU

<i>Symbol</i>	<i>Geographical Area</i>	<i>12B Code</i>	<i>Address of the Administration(s)</i>
<b>BOL</b>	Bolivia (Plurinational State of) Bolivie (État plurinational de) Bolivia (Estado Plurinacional de)	<b>A</b>	MINISTERIO DE OBRAS PUBLICAS, SERVICIOS Y VIVIENDA VICEMINISTERIO DE TELECOMUNICACIONES PALACIO DE TELECOMUNICACIONES, PISO 13 AVDA, MARISCAL SANTA CRUZ, ESQUINA URURO CASILLA 9063 LA PAZ E-MAIL rmendez@oopp.gov.bo PHONE +591 2 231 1010 TELEFAX +591 2 211 5701

<i>12A Code</i>	<i>Operating Agencies</i>
2	LAB
3	PANAGRA
4	FRIG. ANDES
5	FRIG. BALLIVIAN
6	FRIG. SUAREZ
7	FUERZAS AEREAS
8	WEST COAST OF AMERICA TELEGRAPH CO. LTD.
9	EMPRESA NACIONAL TELECOMMUNICATIONS "ENTEL"
10	ALL AMERICA CABLES AND RADIO
11	ADMINISTRACION DE AEROPUERTOS Y SERVICIOS AUXILIARES A LA NAVEGACION AEREA
12	SERVAL
13	YACIMIENTOS PETROLIFEROS FISCALES BOLIVIANOS
14	CORPORACION MINERA DE BOLIVIA
15	PRESIDENCIA DE LA REPUBLICA
16	MINISTERIO DE DEFENSA NACIONAL
17	MINISTERIO DE GOBIERNO
18	MINISTERIO DE AGRICULTURA Y METEOROLOGIA
19	MINISTERIO DE SALUD PUBLICA
20	DIRECCION GENERAL DEL D.I.C.
21	DIRECCION GENERAL DEL PETROLEO
22	DIRECCION GENERAL DE TRANSITO
23	EJERCITO NACIONAL
24	SERVICIO NACIONAL DE CAMINOS
25	EMPRESA NACIONAL DE FERROCARRILES
26	CORPORACION BOLIVIANA DE FOMENTO
27	ADUANA NACIONAL
28	ADUANA DE LA COCA
29	INSTITUTO NACIONAL DE SALUD OCUPACIONAL
30	COMISION MIXTA BOL-ARG. DE FERROCARRILES
31	DEPARTAMENTO NACIONAL DE HIDROGRAFIA Y NAVEGACION
32	BANCO NACIONAL
33	BANCO MINERO BOLIVIANO
34	INSTITUTO GEOGRAFICO MILITAR
35	COMITE BOLIVIANO DE FOMENTO LANERO
36	INSTITUTO NACIONAL DE COLONIZACION
37	UNIFICADA EMUSA
38	EMPRESA MINERA BERNAL
39	EMPRESA MINERA TIHUA-MINAS
40	MINAS ATOROMA
41	EMPRESA MINERA SUCS. PEDRO SAN JUAN
42	EMPRESA MINERA BERTOLINI

- 43 EMPRESA MINERA BARROSQUIRA
- 44 INTERNATIONAL MINING CO.
- 45 EMPRESA MINERA CERRO GRANDE
- 46 NITTO BOLIVIAN MINING CO.
- 47 EMPRESA MINERA CHURQUINI
- 48 MISION FRANCISCANA BOLIVIANA
- 49 MISION NUEVAS TRIBUS
- 50 MISION EVANGELICA MUNDIAL
- 51 MISION ADVENTISTAS DEL 7. DIA
- 52 MISION OBLATOS
- 53 MISION KANSAS CITY
- 54 MISION ANDINA EVANGELICA
- 55 LIGA DE ORACION EN MISION MUNDIAL
- 56 IGLESIA METODISTA
- 57 ORDEN DE PADRES AGUSTINOS
- 58 OBRA DE DON BOSCO EN BOLIVIA
- 59 ASOC. BAUTISTA AMERICANA
- 60 INSTITUTO LINGUISTICO DE VERANO
- 61 CHANE S.A.
- 62 INGATORO
- 63 ALGODONERA BOLIVIANA
- 64 AZUCARERA LA ESPERANZA
- 65 ELSNER HERMANOS
- 66 GANADERIA LA ESPERANZA
- 67 MATADERO SAN LORENZO
- 68 SOC. GANADERA SUIZO-BOLIVIANA
- 69 SOC. AGRICULTORA DE CINTI
- 70 PROYECTO DE NN.UU. DE AGUAS SUBTERRANEAS EN EL ALTIPLANO
- 71 LUMBER LTDA.
- 72 BRANIFF
- 73 A.P.S.A.
- 74 RUTAS AEREAS "UNCIA"
- 75 PERFORADORA BOLIVIANA LTDA
- 76 EQUIPO PETROLERO LTDA
- 77 SERVICIOS PETROLEROS BOLIVIANOS
- 78 MAT PETROL LTDA
- 79 SERVICIO GEODESICO INTERAMERICANO
- 80 EMPRESA CONSTRUCTORA "BARTOS"
- 81 WILLIAMS BROTHERS
- 82 COPER S.A.
- 83 EMPRESA CONSTRUCTORA JOSE MENDEZ JUNIOR S.A.
- 84 TIPPETS-ABBOT - MCCARTHY-STRATON
- 85 MISION MILITAR AMERICANA
- 86 MISION AEREA DE EE.UU.
- 87 EJERCITO DE EE.UU.
- 88 SERVICIO DE INMIGRACION JAPONESA
- 89 RED RURAL "BENI"
- 90 RED RURAL "ORIENTE"
- 91 COMPANIA BOLIVIANA DE ENERGIA ELECTRICA (POWER)
- 92 EMPRESA NACIONAL DE ELECTRICIDAD
- 93 COMPANIA MINERA DEL SUR
- 94 SEILER Y CIA
- 95 MANUEL SAAVEDRA ANEZ



- 96 JAIME JIMENEZ
- 97 LANDIVAR HERMANOS
- 98 CRILLON TOURS
- 99 ESTALSA
- 101 CIBAL
- 102 ARMANDO CUELLAR
- 103 GASSER Y CIA
- 104 ALCIDES SATTORI GOMEZ
- 105 JOSE GUTIERREZ BASADRE
- 106 MOVIMA "FRIMO"
- 107 URSIC ORLANDINI
- 108 "EL DIARIO"
- 109 ABULARACH HERMANOS
- 110 CORP. PROYECTO ABAPO (CORGEPAI)
- 111 SOC. BOL. DE CEMENTO
- 112 OBERVATORIO "SAN CALIXTO"
- 113 LA AGENCIA BOLIVIANA ESPACIAL

<i>Symbol</i>	<i>Geographical Area</i>	<i>12B Code</i>	<i>Address of the Administration(s)</i>
<b>BOT</b>	Botswana (Republic of) Botswana (République du) Botswana (República de)	<b>A</b>	THE EXECUTIVE CHAIRMAN BOTSWANA TELECOMMUNICATIONS AUTHORITY (BTA) PRIVATE BAG 00495 GABORONE BOTSWANA TELEX 0962 2414 PULA BD TELEFAX +267 3957976
		<b>B</b>	NATIONAL TELECOM AGENCY FREQUENCY DIVISION P.O. BOX 5398 S - 102 46 STOCKHOLM TELEX 054 40777 RADCON S

<i>12A Code</i>	<i>Operating Agencies</i>
1	CIVIL AVIATION
2	PRIVATE
3	POLICE
4	RADIO BOTSWANA
5	BOTSWANA GOVERNMENT
6	ALASKA INTERNATIONAL AIR
7	EMBASSY OF PEOPLES REPUBLIC OF CHINA
8	NORAD- NORWEGIAN AGENCY INTERNATIONAL DEVELOPMENT
9	SWEDISH GOVERNMENT
10	THE DEPARTMENT OF UNIFIED LOCAL GOVERNMENT SERVICES, MINISTRY OF LOCAL GOVERNMENT AND LANDS

<i>Symbol</i>	<i>Geographical Area</i>	<i>12B Code</i>	<i>Address of the Administration(s)</i>
<b>BRB</b>	Barbados Barbade Barbados	<b>A</b>	TELECOMMUNICATIONS UNIT DIVISION OF ENERGY & TELECOMMUNICATIONS THE TRINITY BUSINESS CENTRE PRIME MINISTER'S OFFICE COUNTRY ROAD ST.MICHAEL BB11081/BRIDGETOWN BARBADOS PHONE +1 246 434 2502 E-MAIL reginald.bourne@telecoms.gov.bb TELEFAX +1 246 626 0960
		<b>B</b>	DEPARTMENT OF STATE, WASHINGTON D.C. 20520
		<b>C</b>	INTERNATIONAL FREQUENCY COORDINATION SPACE SERVICES UNIT OFCOM 2A SOUTHWARK BRIDGE ROAD LONDON SE1 9HA PHONE +44 20 7981 3100 E-MAIL ifc.enquiries@ofcom.org.uk TELEX 051261969 DTI WBH G TELEFAX +44 20 7981 3208

<i>12A Code</i>	<i>Operating Agencies</i>
<b>1</b>	LIME
<b>2</b>	INTERNATIONAL AERADIO LTD.
<b>3</b>	BARBADOS GOVERNMENT
<b>4</b>	CARIBBEAN BROADCASTING CORPORATION
<b>5</b>	HARBOUR MASTER
<b>6</b>	STARCOM NETWORK INC.
<b>7</b>	DIGICEL
<b>8</b>	TELEBARBADOS
<b>9</b>	SUNBEACH
<b>10</b>	KARIB CABLE INC.
<b>11</b>	BLUE COMMUNICATIONS
<b>12</b>	ACE COMMUNICATIONS INC.
<b>13</b>	WI-NET INC.

<i>Symbol</i>	<i>Geographical Area</i>	<i>12B Code</i>	<i>Address of the Administration(s)</i>
<b>BRM</b>	Myanmar (Union of) Myanmar (Union de) Myanmar (Unión de)	<b>A</b>	POSTS AND TELECOMMUNICATIONS DEPARTMENT MINISTRY OF COMMUNICATIONS, POSTS AND TELEGRAPHS OFFICE BUILDING NO. 2 SPECIAL DEVELOPMENT ZONE NAY PYI TAW UNION OF MYANMAR PHONE +95 67 407225 E-MAIL dg.ptd@mptmail.net.mm TELEX 083 21200 GENTEL BM TELEFAX +951 67 407216

<i>12A Code</i>	<i>Operating Agencies</i>
<b>1</b>	INLAND WATER TRANSPORT
<b>2</b>	MYANMAR RADIO AND TELEVISION (MRTV)
<b>3</b>	MYANMAR OIL AND GAS ENTERPRISE
<b>4</b>	MYANMAR PORT AUTHORITY
<b>5</b>	MYANMAR FIVE STAR LINE
<b>6</b>	CUSTOM DEPARTMENT
<b>7</b>	FISHERIES DEPARTMENT
<b>10</b>	MYANMAR TIMBER ENTERPRISE
<b>11</b>	METEOROLOGY AND HYDROLOGY DEPARTMENT
<b>12</b>	IMMIGRATION AND NATIONAL REGISTRATION DEPARTMENT
<b>13</b>	NO. 2 MINING ENTERPRISE
<b>14</b>	NO.1 MINING ENTERPRISE
<b>15</b>	DEPARTMENT OF GEOLOGY SURVEY AND EXPLORATION
<b>16</b>	MYANMAR POSTS AND TELECOMMUNICATION
<b>17</b>	INFORMATION AND PUBLIC RELATION DEPARTMENT
<b>18</b>	DEPARTMENT OF CIVIL AVIATION
<b>19</b>	MYANMAR RAILWAYS
<b>20</b>	MYANMAR AIRWAYS
<b>32</b>	GOVERNMENT

<i>Symbol</i>	<i>Geographical Area</i>	<i>12B Code</i>	<i>Address of the Administration(s)</i>
<b>BRU</b>	Brunei Darussalam	<b>A</b>	AUTHORITY FOR INFO-COMMUNICATIONS TECHNOLOGY
	Brunéi Darussalam		INDUSTRY OF BRUNEI DARUSSALAM (A.I.T.I)
	Brunei Darussalam		BLOCK B14, SPG 32-5, KG ANGGEREK DESA, JIN BERAKAS BANDAR SERI BEGAWAN BB3713 BRUNEI DARUSSALAM PHONE +673 2323232 TELEX 0809 JTBHQ BU 2277 TELEFAX +673 2382445
		<b>B</b>	INTERNATIONAL FREQUENCY COORDINATION SPACE SERVICES UNIT OFCOM 2A SOUTHWARK BRIDGE ROAD LONDON SE1 9HA PHONE +44 20 7981 3100 E-MAIL ifc.enquiries@ofcom.org.uk TELEX 051261969 DTI WBH G TELEFAX +44 20 7981 3208

<i>12A Code</i>	<i>Operating Agencies</i>
-----------------	---------------------------

- 1 GOVERNMENT
- 2 U.K. GOVERNMENT
- 3 RADIO TELEVISION BRUNEI
- 4 TELECOMMUNICATIONS DEPT.
- 5 BRUNEI SATELLITES SDN BHD
- 6 LARKSAT LIMITED

<i>Symbol</i>	<i>Geographical Area</i>	<i>12B Code</i>	<i>Address of the Administration(s)</i>
<b>BTN</b>	Bhutan (Kingdom of)	<b>A</b>	MINISTRY OF INFORMATION & COMMUNICATIONS
	Bhoutan (Royaume du)		POST BOX NO. 278
	Bhután (Reino de)		THIMPHU PHONE +975 2 322 144 / 567 E-MAIL yonten@gmail.com TELEX 0890233 mincomtpu.bt TELEFAX +975 2 326 180

<i>12A Code</i>	<i>Operating Agencies</i>
-----------------	---------------------------

- 1 MINISTRY OF COMMUNICATION, BHUTAN

<i>Symbol</i>	<i>Geographical Area</i>	<i>12B Code</i>	<i>Address of the Administration(s)</i>
<b>BUL</b>	Bulgaria (Republic of)	<b>A</b>	MINISTRY OF TRANSPORT, INFORMATION TECHNOLOGY AND
	Bulgarie (République de)		COMMUNICATIONS
	Bulgaria (República de)		9, DIAKON IGNATII STREET 1000 SOFIA REPUBLIC OF BULGARIA E-MAIL jtentcheva@daitis.government.bg PHONE +359 2 949 23 35 TELEX 067 22846 GENDEL BG TELEFAX +359 2 981 8700

<i>12A Code</i>	<i>Operating Agencies</i>
-----------------	---------------------------

- 1 BULGARIAN TELECOMMUNICATIONS COMPANY (BTC) LTD.
- 2 BULGARIA SAT AD

<i>Symbol</i>	<i>Geographical Area</i>	<i>12B Code</i>	<i>Address of the Administration(s)</i>
<b>CAF</b>	Central African Republic	<b>A</b>	MONSIEUR LE DIRECTEUR GENERAL AGENCE NATIONALE DES FREQUENCES 78, AV. DU GENERAL DE GAULLE - BP400 94 704 MAISONS ALFORT CEDEX FRANCE TELEFAX +33 1 45187231
	Centrafricaine (République)	<b>B</b>	DIRECTION GENERALE DES TELECOMMUNICATIONS OFFICE CENTRAFRICAIN DES POSTES ET TELECOMMUNICATIONS IMMEUBLE BANGUI SICA II AVENUE DES MARTYRS BANGUI / REPUBLIQUE CENTRAFRICAINE TELEX 0971 5245 RC
	Centroafricana (República)	<b>C</b>	COMPAGNIE FRANCAISE DE CABLES SOUS-MARINS ET DE RADIO (FRANCE CABLES ET RADIO) 7, RUE DU QUATRE-SEPTEMBRE F - 75002 PARIS TELEX FCR X 220731F

<i>12A Code</i>	<i>Operating Agencies</i>
<b>1</b>	FORCES TERRESTRES FRANCAISES
<b>2</b>	COMMISSARIAT A L'ENERGIE ATOMIQUE
<b>3</b>	AERONAUTIQUE MILITAIRE FRANCAISE
<b>4</b>	AERONAUTIQUE CIVILE (A.S.E.C.N.A.)
<b>6</b>	CIE FRANCE CABLE ET RADIO
<b>8</b>	OFFICE EQUATORIAL DES POSTES ET TELECOMMUNICATIONS
<b>10</b>	RESEAU DE SECURITE ET DE GENDARMERIE NATIONALE
<b>13</b>	SOCIETES ET CIES PRIVEES CONTROLEES PAR L'OFFICE EQUATORIAL DES P. ET T.
<b>14</b>	RADIODIFFUSION NATIONALE
<b>16</b>	ARMEE NATIONALE

<i>Symbol</i>	<i>Geographical Area</i>	<i>12B Code</i>	<i>Address of the Administration(s)</i>
<b>CAN</b>	Canada	<b>A</b>	THE DIRECTOR GENERAL
	Canada		RADIOCOMMUNICATIONS AND BROADCASTING AND REGULATORY BRANCH
	Canadá		INDUSTRY CANADA 300 SLATER STREET OTTAWA, ONTARIO K1A 0CB E-MAIL CANADA@IC.GC.CA TELEFAX +1 613 952 9871
		<b>B</b>	ENGINEERING, PLANNING AND STANDARDS BRANCH INDUSTRY CANADA 300 SLATER STREET OTTAWA, ONTARIO K1A OC8 TELEFAX + 1 613 952 5108 (Terrestrial) E-MAIL canada@ic.gc.ca TELEX 021 053 4123 comtel ott TELEFAX + 1 613 952 9871 (Space)

<i>12A Code</i>	<i>Operating Agencies</i>
1	ALGONQUIN RADIO OBSERVATORY
2	DOMINION RADIO ASTROPHYSICAL OBSERVATORY
3	TELESAT CANADA
4	TELEGLOBE CANADA INC.
5	TELESAT MOBILE INC.
6	CANADIAN SPACE AGENCY
7	INDUSTRY CANADA/DGEPs
8	LARKSAT LIMITED
9	DEPARTMENT OF NATIONAL DEFENCE
10	MACDONALD, DETTWILER AND ASSOCIATES LTD.
11	ORBCOMM CANADA INC
12	IRIDIUM CANADA COMMUNICATIONS INC
13	GOVERNMENT OF CANADA
14	INDUSTRY CANADA
15	MOBILE SATELLITE VENTURES (CANADA) INC
16	CIEL SATELLITE COMMUNICATIONS INC
17	UNIVERSITY OF TORONTO
18	SATELITES MEXICANOS, S.A. DE C.V.
19	COM DEV INTERNATIONAL LTD.
20	CIEL SATELLITE LIMITED PARTNERSHIP
21	EXACTEARTH LTD
22	95W CANADIAN SATELLITE COMMUNICATIONS INC.

<i>Symbol</i>	<i>Geographical Area</i>	<i>12B Code</i>	<i>Address of the Administration(s)</i>
<b>CBG</b>	Cambodia (Kingdom of) Cambodge (Royaume du) Camboya (Reino de)	<b>A</b>	SECRETARY OF STATE MINISTRY OF POSTS AND TELECOMMUNICATIONS (MPTC) CORNER OF STREETS 13 AND 102 SANGKAT WATT PHNOM PHNOM PENH KINGDOM OF CAMBODIA PHONE +855 23 426 832 TELEFAX +855 23 426011
		<i>12A Code</i>	<i>Operating Agencies</i>
		<b>1</b>	OFFICE DES POSTES ET TELECOMMUNICATIONS
		<b>2</b>	MINISTERE DE L'INFORMATION
		<b>3</b>	AERONAUTIQUE CIVILE
		<b>8</b>	FORCES TERRESTRES
		<b>9</b>	AVIATION CIVILE
		<b>10</b>	MARINE NATIONALE

<i>Symbol</i>	<i>Geographical Area</i>	<i>12B Code</i>	<i>Address of the Administration(s)</i>
<b>CHL</b>	Chile Chili Chile	<b>A</b>	SUBSECRETARIA DE TELECOMUNICACIONES MINISTERIO DE TRANSPORTES Y TELECOMUNICACIONES AMUNATEGUI 139 SANTIAGO DE CHILE PHONE +56 2 421 3503 / 3681 TELEFAX +56 2 421 3553
		<i>12A Code</i>	<i>Operating Agencies</i>
		<b>1</b>	COMPANIA INTERNATIONAL DE RADIO CHILE, S.A.
		<b>2</b>	CHILE EXPLORATION CO.
		<b>3</b>	DIRECCION GENERAL DE CORREOS Y TELEGRAFOS
		<b>4</b>	PRESS WIRELESS CHILENA
		<b>5</b>	SERVICIO DE GOBIERNO
		<b>6</b>	CIA FRIGORIFICO TRES PUENTES
		<b>7</b>	SOC. PERIODISTICA DEL SUR
		<b>8</b>	FERROCARRILES DEL ESTADO
		<b>9</b>	DEPTO. DE CAMINOS
		<b>10</b>	EMPRESA CONST. DELTA
		<b>11</b>	COMPANIA DE TELEFONOS DE MAGALLANES
		<b>12</b>	CORPORACION DE FOMENTO DE LA PRODUCCION
		<b>13</b>	GUILLERMO PORTALES VICUNA
		<b>14</b>	EMPRESA NACIONAL DE ELECTRICIDAD (ENDESA)
		<b>15</b>	DEPTO. DE RIEGO
		<b>16</b>	DEPTO. DE PUERTOS
		<b>17</b>	ENAMI
		<b>18</b>	BOYS SCOUT DE CHILE
		<b>19</b>	EMPRESA NACIONAL DE PETROLEO
		<b>20</b>	TELEGRAFO COMERCIAL
		<b>22</b>	SOCIEDAD DE TURISMO Y HOTELES DE CHILE
		<b>23</b>	CIA ACERO DEL PACIFICO
		<b>24</b>	SOCIEDAD GANADERA GENTE GRANDE
		<b>25</b>	CIA SALITRERA GIANOLI MUSTAKIS
		<b>26</b>	CIA CHILENA DE ELECTRICIDAD
		<b>27</b>	COMUNIDAD IRARRAZAVAL
		<b>28</b>	SOC. AGRICOLA Y MADERERA RELECO
		<b>29</b>	JORGE CHADWICK
		<b>30</b>	CARLOS VIAL
		<b>31</b>	CIA SALITRERA TARAPACA Y ANTOFAGASTA
		<b>32</b>	FABRICA DE CEMENTO MELON
		<b>33</b>	SOC. AGRICOLA LA ROSA
		<b>34</b>	SUC. ROTH
		<b>35</b>	SOC. ARROCERA INDUSTRIAL COLCHAGUA
		<b>36</b>	JOAQUIN PATINO
		<b>37</b>	FERNANDO MARDONES
		<b>38</b>	JUVENAL MORENO B.
		<b>39</b>	JORGE PETRINOVIC
		<b>40</b>	TRANSRADIO CHILENA
		<b>41</b>	SOC. CONSTRUCTORA GUZMAN VIAL
		<b>42</b>	RAFAEL ARISTIA
		<b>43</b>	SOC. CEMENTO CERRO BLANCO
		<b>44</b>	CIA SALITRERA ANGLO LAUTARO
		<b>45</b>	LADISLAO BRAVO



- 46 LUIS DOUSSOULIN
- 47 MARIO CERDA
- 48 CIA MINERA CERRO NEGRO
- 49 EUGENIO SUAREZ
- 50 SOC. AGRICOLA Y GANADERA LOS VILOS
- 51 CLUB ANDINO OSORNO
- 52 INDUSTRIA MADERERA BIMA
- 53 CIA MINERA PUNITAQUI
- 54 ARTURO ARISCAIN
- 55 SOCIEDAD ANONIMA AGRICOLA Y GANADERA
- 56 ENRIQUE GARDEWEG
- 57 VICTOR WIREN
- 58 CARLOS STREETER
- 59 JORGE CABALLERO
- 60 VINA CASA BLANCA
- 61 SOC. BENITEZ, ELGUETA Y CIA
- 62 ANIBAL GREZ
- 63 COMUNIDAD KUSTMANN
- 64 ALFREDO REED
- 65 FABRICA NACIONAL DE CARBURO Y METALURGIA
- 66 EMPRESA CONSTRUCTORA "DESCO"
- 67 JAIME CERDA
- 68 RICARDO BASCUNAN
- 69 FRANCISCO CUEVAS M.
- 70 FELIX BASSANO
- 71 PERALTA HNOS.
- 72 SOCIEDAD NACIONAL DE AGRICULTURA
- 73 SOC. RADIODIFFUSORA LA MERCANTIL
- 74 CIA AZUFRERA AUCANQUILCHA
- 75 CIA DE TELEFONOS DE CHILE
- 76 CIA CHILENA DE COMUNICACIONES, S.A.
- 77 ANTONIO CAJIAO G.
- 78 SOC. DE BROADCASTING S.N.A.
- 79 CORPORACION CHILENA DE BROADCASTING Y TELEVISION
- 80 SOC. CHILENA DE RADIODIFUSORAS S.A.
- 81 INSTITUTO O'HIGGINS
- 82 FRANCISCO BERMUDEZ
- 83 DEPTO. HIDRAULICA
- 84 COMISION RACIONADORA DE CARBON
- 85 CIA SALITRERA IQUIQUE
- 86 BERNARDO CARDONE
- 87 RAUL JARAS B.
- 88 ENRIQUE ROSSELOT
- 89 AGUSTIN EDWARDS
- 90 CIA MADERERA E INDUSTRIAL MARCOU
- 91 CIA EXPLOTADORA ISLA DE PASCUA
- 92 GUILLERMO AMENABAR
- 93 JOHN O'SHEA WILSON
- 94 SOC. ANDARIVELES DE CORDILLERA
- 95 CABLE WEST COAST
- 96 CIA MINERA DISPUTADA LAS CONDES
- 97 LUIS COUSINO
- 98 SOC. AGRICOLA Y GANADERA LAGO ROSSELOT

- 99 COMPANIA CARRIZAL CONSOLIDADA
- 100 CIA GANADERA E INDUSTRIAL MARCOV
- 101 CIA FLANO LTDA
- 102 PANAGRA PAN AMERICAN GRACE AIRWAYS INC.
- 103 DIRECCION GENERAL DE OBRAS PUBLICAS
- 104 CIA MADERERA FENIX
- 105 MIGUEL RAMIS M.
- 106 CIA MINERA AYSEN
- 107 EMPRESA CONSTRUCTORA BENITEZ ELGUETA
- 108 SOC. EMISORAS NUEVO MUNDO LTDA
- 109 OTTO BECKER LTDA
- 110 WEST COAST OF AMERICA TELEGRAPH CO. LTDA
- 111 CARLOS CARIOLA
- 112 CARABINEROS DE CHILE
- 113 AUTOMOVIL CLUB DE CHILE
- 114 CIA MINERA DEL PLOMO
- 115 SOC. EXP. DE TIERRA DEL FUEGO
- 116 SOC. ARANCIBIA Y JARA LTDA
- 117 SOC. ANON. VALLE CHACABUCO
- 119 THE ANGLO CHILEAN ASPHALTE CO. LTDA
- 120 SOC. NAC. DE PANOS DE TOME
- 121 SOC. FUNDICION NAC. DE PAIPOTE LTDA
- 122 CIA MINERA DEL M'ZAITA
- 123 FERNANDO CORREA L.
- 124 TORRES Y BASAUR
- 125 J. TUPPER H.
- 126 FERIA DE LOS AGRICULTORES S.A.
- 127 CIA AGRICOLA CHILENA S.A.
- 128 CIA AGRICOLA Y MADERERA PEREHUEICO LTDA
- 129 A. MORENO B.
- 130 SOC. PENA HNOS.
- 131 CIA MADERERA VILLANUEVA S.A.
- 132 CIA AZUFRERA NACIONAL
- 133 SOC. CHILENA DE PUBLICACIONES Y COMERCIO S.A.
- 134 SOC. CHILENA DE COMUNICACIONES Y COMERCIO S.A.
- 135 PEDRO VERGARA KELLER
- 136 LUIS BRAIN
- 137 FRANCISCO MORALES C.
- 138 MARIO SAEZ LAGOS
- 139 CIA RADIO CHILENA
- 140 RAMON ABASOLO ALDEA
- 141 DANIEL DE MAYO LEVI
- 142 ERRAZURIZ LARRAIN Y CIA LTDA
- 143 RICARDO VIVADO ORSINI
- 144 RADIO RECREO S.A.
- 145 PABLO DOMINGO LAMA
- 146 CARLOS BRICENO OLIVARES
- 147 CESAR NIEME APEY
- 148 ALBERTO GUERRA CRUZAT
- 149 LUIS A. CUEVAS Y JORGE MARTINEZ
- 150 CORPORACION CHILENA DE RADIODIFUSION LTDA
- 151 MARIO CASTRO GUZMAN
- 152 JORGE ROMERO RAMIREZ

- 153 JOAQUIN VENEGAS VENEGAS
- 154 SOC. COLECTIVA TURINA Y CIA
- 155 OSVALDO VELILLA CACERES
- 156 ADRIANA HUICI DE EYZAGUIRRE
- 157 SOC. MAURI Y CIA LTDA
- 158 SOC. RAMON Y FERNANDO GARCIA LTDA
- 159 HERNAN VACCARO ZUNIGA
- 160 MANUEL CASABIANCA LATORRE
- 161 RAFAEL BARRIOS CACERES
- 162 MIGUEL RAMIS CASCARO
- 163 WALLACE Y CIA
- 164 CARLOS COCKBAIN RIQUELME
- 165 ADRIANA PAGUEGUY DE LAGOS
- 166 GERMAN HOLTEHUER VALDIVIA
- 167 MANUEL MASSONI BUSTAMANTE
- 168 ELADIO FERNANDEZ ESPINA
- 169 ANJEL GARCIA AGRA
- 170 LEOPOLDO GIRAUDO G.
- 171 HAROLD SALHR CRISTIE
- 172 OSCAR MORAGA FUENZALIDA
- 173 CARLOS MIRANDA Y CIA
- 174 VICTOR ALEJANDROFF MARCOS
- 175 UNIVERSIDAD TECNICA SANTA MARIA
- 176 LUIS GUERRA CRUZAT
- 177 JULIO ABASOLO ALDEA
- 178 LUIS HUMBERTO AGUERO
- 179 HERNAN DEL SOLAR ASPILLAGA
- 180 DIRECCION DE SERVICIOS COMUNES
- 181 SOC. AURIFERA RIO DEL ORO
- 182 CIA CARBONIFERA INDUSTRIAL DE LOTA
- 183 CIA CARBONIFERA DE SCHWAGER
- 184 HOTELERA NACIONAL
- 185 MANUEL ASPILLAGA
- 186 B. MATTE L.
- 187 MERCANTIL FORESTAL S.A.
- 188 J. LODTMAN
- 189 A. DESCOURVIERES
- 190 COOPERATIVA COMAC
- 191 COMUNIDAD CORREA PEREIRA
- 192 R. VERGARA R.
- 193 CIA AZUFRERA POLAN
- 194 CIA MINERA TAMAYA
- 195 H. MELENDEZ
- 196 H. RIVAS F.
- 197 CIA MINERA CERRO BLANCO
- 198 SOC. LONGHI Y CIA LTDA
- 199 SOC. A. DIARIO EL SUR
- 200 DIRECCION DE OBRAS SANITARIAS
- 201 D.T.A.,DIRECCION DEL TRANSITO AEREO (FUERZA AEREA DE CHILE)
- 202 L.A.N. LINEA AEREA NACIONAL
- 204 EMPRESA AGUA POTABLE, SANTIAGO
- 206 SERVICIO NACIONAL DE SALUD
- 219 CIA MINERA SANTA FE

- 245** IANSA
- 246** M. GIARDA
- 247** G. RIEGEL
- 248** ARTURO CRAMMER
- 249** ENTEL CASILLA 4254
- 250** COMPANIA MINERA ANDINA S.A.
- 251** COMPANIA MINERA DE COBRE CHUQUICAMATA
- 252** SOC.CELEDON Y ZANARTU
- 253** SWEDISH GOVERNMENT
- 254** TELEVISION NACIONAL DE CHILE
- 255** NASA-CHILE
- 256** DIRECCION METEOROLOGICA DE CHILE
- 257** AMSAT-CE
- 258** FUERZA AÉREA DE CHILE
- 259** OBSERVATORIO RADIOASTRONÓMICO ALMA

<i>Symbol</i>	<i>Geographical Area</i>	<i>12B Code</i>	<i>Address of the Administration(s)</i>
<b>CHN</b>	China (People's Republic of)	<b>A</b>	MINISTRY OF POSTS AND TELECOMMUNICATIONS RADIO REGULATORY DEPARTMENT 13 WEST CHANG AN AVE. BEIJING 100804 CHINA (PEOPLE'S REPUBLIC OF) E-MAIL zpliu@mii.gov.cn TELEX 085 222187 PTDEX CN TELEFAX +86 10 66011370
	Chine (République populaire de)	<b>B</b>	MINISTERE DES AFFAIRES ETRANGERES, HELSINKI
	China (República Popular de)	<b>C</b>	NATIONAL POST AND TELECOM AGENCY P.O. BOX 5398 S-102 49 STOCKHOLM TELEX 54 40777 RADCON S
		<b>D</b>	NATIONAL TELECOM AGENCY COORDINATION DIVISION HOLSTEINSGADE 63 DK - 2100 KOBENHAVN O DENMARK TELEX 055 31100 NTA DK
		<b>F</b>	FEDERAL MINISTRY OF PUBLIC ECONOMY AND TRAFFIC FREQUENCY OFFICE ARSENAL, OBJEKT 22, POB 79 A-1103 WIEN / AUSTRIA TELEX 131 800 MONI A
		<b>G</b>	MINISTRY OF INFORMATION INDUSTRY THE PEOPLE'S REPUBLIC OF CHINA 13, WEST CHANG'AN AVE, BEIJING 100804 CHINA

<i>12A Code</i>	<i>Operating Agencies</i>
<b>1</b>	MINISTRY OF POSTS AND TELECOMMUNICATIONS
<b>2</b>	GENERAL ADMINISTRATION OF CIVIL AVIATION OF CHINA
<b>3</b>	NATIONAL BUREAU OF OCEANOGRAPHY
<b>4</b>	MINISTRY OF COMMUNICATIONS
<b>5</b>	STATE BUREAU OF AQUATIC PRODUCTS
<b>6</b>	BROADCASTING ADMINISTRATION BUREAU (B.A.B.)
<b>7</b>	SWEDISH GOVERNMENT
<b>8</b>	CENTRAL METEOROLOGICAL SERVICE
<b>9</b>	AMBASSADE DE FINLANDE
<b>10</b>	ACADEMY OF SCIENCES OF CHINA
<b>11</b>	AGENCIES OF TAIWAN PROVINCE
<b>12</b>	MINISTRY OF PETROLEUM INDUSTRY
<b>13</b>	CHINA TELECOMMUNICATIONS BROADCAST SATELLITE CO.
<b>14</b>	APT SATELLITE CO. LTD.
<b>15</b>	BEIJING SIANGYU SPACE TECHNOLOGY COMPANY
<b>25</b>	DANISH GOVERNMENT
<b>26</b>	OSTERREICHISCHE BOTSCHAFT
<b>28</b>	CHINA ORIENT TELECOMM SATELLITE COMPANY LIMITED
<b>29</b>	CHINA ELECTRIC SYSTEM ENGINEERING COMPANY
<b>30</b>	CHINA NATIONAL TECHNICAL SERVICE COMPANY FOR SURVEYING
<b>31</b>	NEW STAR SATELLITE COMPANY LIMITED

- 32 ASIA SATELLITE TELECOMMUNICATIONS CO. LTD.
- 33 SINO SATELLITE COMMUNICATIONS COMPANY LIMITED
- 34 THE STATE ADMINISTRATION OF RADIO, FILM AND TV OF CHINA
- 35 CHINA CENTER FOR RESOURCES, SATELLITE DATA & APPLICATION
- 36 BLMIT BEIJING LANDVIEW MAPPING INFORMATION TECHNOLOGY CO., LTD.
- 37 CHINA SATCOM
- 38 THE OFFICE OF CHINA NATIONAL COMMITTEE FOR DISASTER REDUCTION
- 39 LUNAR EXPLORATION PROGRAM CENTER OF CHINA NATIONAL SPACE ADMINISTRATION
- 40 CENTER FOR SPACE SCIENCE AND APPLIED RESEARCH, CHINESE ACADEMY OF SCIENCES
- 41 CHINESE RADIO SPORTS ASSOCIATION
- 42 STATE BUREAU OF SURVEYING AND MAPPING
- 43 CHINA GREAT WALL INDUSTRY CORPORATION
- 44 CHINA ACADEMY OF SPACE TECHNOLOGY
- 45 CENTER OF EARTH OBSERVATION SYSTEM ENGINEERING

<i>Symbol</i>	<i>Geographical Area</i>	<i>12B Code</i>	<i>Address of the Administration(s)</i>
<b>CHR</b>	Christmas Island (Indian Ocean) Christmas (Ile) (Océan Indien) Christmas (Isla) (Océano Índico)	<b>A</b>	AUSTRALIAN COMMUNICATIONS AND MEDIA AUTHORITY P.O. BOX 78 BELCONNEN ACT 2616 AUSTRALIA TELEFAX +61 2 6219 5353

<i>12A Code</i>	<i>Operating Agencies</i>
1	DEPARTMENT OF CIVIL AVIATION
2	DEPARTMENT OF TERRITORIES
3	BRITISH PHOSPHATE COMMISSIONERS
4	OVERSEAS TELECOMMUNICATIONS COMMISSION

<i>Symbol</i>	<i>Geographical Area</i>	<i>12B Code</i>	<i>Address of the Administration(s)</i>
<b>CKH</b>	Cook Islands Cook (Iles) Cook (Islas)	<b>A</b>	MINISTRY OF COMMERCE RADIO SPECTRUM MANAGEMENT GROUP 33 BOWEN STREET P.O. BOX 2847 WELLINGTON / NOUVELLE-ZELANDE TELEFAX +64 4 499 0797

<i>12A Code</i>	<i>Operating Agencies</i>
1	TELECOM CORP. OF NZ LTD
4	SHIPPING COMPANIES
6	NEW ZEALAND GOVERNMENT

<i>Symbol</i>	<i>Geographical Area</i>	<i>12B Code</i>	<i>Address of the Administration(s)</i>
<b>CLM</b>	Colombia (Republic of) Colombie (République de) Colombia (República de)	<b>A</b>	SR. SECRETARIO GENERAL DEL MINISTERIO DE COMUNICACIONES EDIFICIO MURILLO TORO CARRERAS 7 Y 8 X CALLE 13 BOGOTA D.E. 1 TELEX 03544284 MINCO CO TELEFAX +57 1 282 6317

<i>12A Code</i>	<i>Operating Agencies</i>
1	SHELL COLOMBIA, S.A., BOGOTA
2	EMPAQUES BATES
3	TEXAS PETROLEUM CO., BOGOTA
4	BANCO DE LA REPUBLICA, BOGOTA
5	INCORA
6	CONSORCIO DE INGENIEROS
7	INDUSTRIA COLOMBIANA DE LLANTAS, S.A. (ICOLLANTAS, BOGOTA)
8	EJERCITO NAL
9	INTERCOL
10	CAYMAN CORPORATION
11	EMPRESA NACIONAL DE TELECOMUNICACIONES (TELECOM) BOGOTA
12	MINISTERIO DE COMUNICACIONES, DIRECCION GENERAL DE RADIOCOMUNICACIONES, BOGOTA
13	AEROTRANSPORTE DEL AMAZONAS
14	AEROSERVICIO AGRICOLA LTDA.
15	CARLOS ALIRIO NAVARRO HERRAN
16	LA VOZ DE COLOMBIA S.A., BOGOTA
17	AEROVIAS NACIONALES DE COLOMBIA (AVIANCA) BOGOTA
18	COLOMBIA PETROLEUM COMPANY Y SOUTH AMERICAN GULF OIL CO., CARTAGENA
21	RADIO CONTINENTAL S.A., BOGOTA
22	COLTEJER, MEDELLIN
23	MERCADOTECNIA AGROPECUARIA
24	SOCIEDAD AERONAUTICA (SAM), MEDELLIN
25	I.C.A.
26	CAJA DE CREDITO AGRARIO, BOGOTA
27	CERVECERIA UNION, MEDELLIN
28	EMISORA METROPOLITANA, BOGOTA
29	FEDERACION GANADEROS DE LLANOS
30	PALMAS OLEAGINOSAS S.A.
31	FRANCISCO FUENTES CAYCEDO
32	SANTIAGO OLAMPO ZULUAGA
33	INGESCO LTDA.
34	ALFONSO GAVIRIA ALVAREZ
35	RADIO SANTA FE, BOGOTA
36	RADIO EL SOL, CALI
37	FED. NAL. ALGODONEROS
38	PASTAS EL DORADO LTDA.
39	ARTURO RUIZ GALLEGO
40	JORGE IVAN MESA MACHADO
41	OMAR CAMPO MONTOYA
42	SOCIEDAD HACIENDA LA PLAYA
43	TAXI AEREO EL LLANA

- 44 DEPARTAMENTO ADMINISTRATIVO DE AERONAUTICA CIVIL
- 45 FERROCARRIL DEL ATLANTICO, BARRANQUILLA
- 46 RICHMOND PETROLEUM CO., BOGOTA
- 47 MINISTERIO DE JUSTICIA, BOGOTA
- 48 JUAN MANUEL GUTIERREZ LACOTURE
- 49 PONTIFICIA UNIVERSIDAD BOLIVARIANA, MEDELLIN
- 50 MINISTERIO DE GUERRA
- 51 DEPARTAMENTO ADMINISTRATIVO DE SEGURIDAD (DAS), BOGOTA
- 52 ZAPATA Y VELASQUEZ LTDA.
- 53 ROSA CARDONA DE OSPINA
- 54 INGENIEROS ASOCIADOS LTDA.
- 55 PROMEXCOL LTDA.
- 56 HULLERA SAN FRANCISCO, CALI
- 57 COMP. MARMOLES Y CEMENTOS NARE, BOGOTA
- 58 EMISORA NUEVA GRANADA, BOGOTA
- 59 GUILLERMO CALDERON NIETO
- 60 LA VOZ DEL RIO CAUCA, CALI
- 61 LA VOZ DE BOGOTA, BOGOTA
- 62 LA VOZ DEL TOLIMA, IBAGUE
- 63 LA VOZ DEL CAFE, PEREIRA
- 64 EMISORA MIL VEINTE, BOGOTA
- 65 RADIO MIRAMAR, CARTAGENA
- 66 RADIO VILLAVICENCIO, VILLAVICENCIO
- 67 LA VOZ DEL SINU, MONTERIA
- 68 RADIO POPULAR, BOGOTA
- 69 ECOS DE OCANA
- 70 RADIO SAN EUGENIO, SANTA ROSA DE CABAL
- 71 RADIO BARRANCABERMEJA, BARRANCABERMEJA
- 72 LA VOZ DE ANSERMA, ANSERMA
- 73 RADIO BUENAVENTURA, BUENAVENTURA
- 74 RADIO LUZ, MANIZALES
- 75 ONDAS DEL GUALI, HONDA
- 76 PREGONES DEL QUINDIO, ARMENIA
- 79 RADIO GARZON, GARZON
- 80 RADIO ARMERO, ARMERO
- 81 ESCUELAS RADIOFONICAS SUTATENZA, BOGOTA
- 82 RADIO SEVILLA, SEVILLA
- 83 LA VOZ DE PAMPLONA, PAMPLONA
- 85 COMPANIA COLOMBIANA DE TABACO, BOGOTA
- 86 OLEODUCTO DE CUNDINAMARCA, BOGOTA
- 87 CENTRAL HIDROELECTRICA DE ANCHICAYA, CALI
- 88 OLEODUCTO DEL PACIFICO, CALI
- 89 RAMIRO RESTREPO
- 90 EFRAIN ALZATE
- 91 MINERA LAS BRISAS S.A.
- 92 FERNANDO URIBE
- 93 ESSO COLOMBIANA S.A., BOGOTA
- 94 DARIO VELEZ CORREA
- 95 GONZALO URIBE VANEGAS
- 96 CENTRAL HIDROELECTRICA DE CALDAS, MANIZALES
- 97 GANADERIA LA PRIMAVERA
- 98 ARTURO GARCIA GARCIA
- 99 INDUSTRIAS COLOMBO-BRITANICAS, BOGOTA



- 100 ALICACHIN, BOGOTA
- 101 TULIO BOTERO ARELLANO
- 102 ALBERTO VILLEGAS ZULUEGA
- 103 GERMAN SALDARRIAGA DEL VALLE
- 104 INVERSIONES AGROPECUARIAS URREA
- 105 INGENIO MAYAGUEZ, BOGOTA
- 106 FRONTINO GOLD MINES, MEDELLIN
- 107 VICTOR A. BALLESTERO
- 108 LOFFLAND BROTHERS DE VENEZUELA
- 109 EMPRESA COLOMBIANA DE PETROLEOS (ECOPETROL), BOGOTA
- 110 MARIO FLOREZ CAMERO
- 111 DUQUE Y CIA.
- 112 COLOMBIANA DISTRIBUIDORES DE COMBUSTIBLES (CODI), BOGOTA
- 113 COMPANIA COLOMBIANA DE CERAMICA, BOGOTA
- 114 DIOCESIS DE MAGANGUE
- 115 AGROPECUARIA S. ANTONIO
- 116 CLEMENTE CHAVES J.
- 117 FERROCARRIL DE ANTIOQUIA, MEDELLIN
- 118 TRASANDINA DE CONSTRUCCIONES
- 119 IBERIA FEDERICO ANGELE-HIJOS
- 120 MARIO MERIZALDE SOTO
- 121 JORGE DANGON DAZA
- 122 INSTITUTO BARRAQUER DE AMERICA
- 123 CARLOS BOTERO
- 124 LOCERIA COLOMBIANA S.A., BOGOTA
- 125 JOSE ANTONIO FRANCO
- 126 BEATRIZ JARAMILLO DE JARAMILLO
- 127 COLMINAS
- 128 RAMIRO CALLE CALLE
- 129 TRANSMISORA DE LA INDEPENDENCIA, TUNJA
- 130 RADIO MANIZALES, MANIZALES
- 131 RADIO RENACIMIENTO, BOGOTA
- 132 RADIOTELEVISORA NACIONAL, BOGOTA
- 133 EMISORAS UNIDAS, BARRANQUILLA
- 134 RADIO TRICOLOR, BOGOTA
- 135 LA VOZ DE BARRANQUILLA, BARRANQUILLA
- 136 LA VOZ DE ANTIOQUIA, MEDELLIN
- 137 ECOS DE PASTO, PASTO
- 138 EMISORA NUEVO MUNDO, BOGOTA
- 139 VOCES DE OCCIDENTE, BUGA
- 140 RADIO VISION, MEDELLIN
- 141 LA VOZ DE LA VICTOR, BOGOTA
- 142 LA VOZ DE CALI, CALI
- 143 RADIO SINFONIA, MEDELLIN
- 144 EMISORA FUENTES, CARTAGENA
- 145 RADIO ECO, CALI
- 146 LA VOZ DE MEDELLIN, MEDELLIN
- 147 RADIO KALAMARY, BARRANQUILLA
- 148 EMISORA CLARIDAD, MEDELLIN
- 149 RADIO PACIFICO, CALI
- 150 RADIO MELODIA, BOGOTA
- 151 LA VOZ DEL TRIUNFO
- 152 EMISORA ATLANTICO, BARRANQUILLA

- 153 TRANSMISORA CALDAS, MANIZALES
- 154 RADIO MUSICAL, CALI
- 155 RADIO RELOJ, MEDELLIN
- 156 VOZ DE ARMENIA, ARMENIA
- 157 RADIO RELOJ, BARRANQUILLA
- 158 ONDAS DEL VALLE, CARTAGO
- 159 LA VOZ DE CUCUTA, CUCUTA
- 160 RADIO RELOJ, BOGOTA
- 161 LA VOZ DEL PUEBLO, PEREIRA
- 162 RADIO RELOJ, CALI
- 163 EMISORA RIOMAR, BARRANQUILLA
- 164 ECOS DE LA MONTANA, MEDELLIN
- 165 RADIO CARTAGO, CARTAGO
- 166 RADIO BUCARAMANGA, BUCARAMANGA
- 167 RADIO GIRARDOT, GIRARDOT
- 168 RADIO CRISTAL, MEDELLIN
- 169 LA VOZ DEL VALLE, CALI
- 170 EMISORA SURAMERICA, BOGOTA
- 171 LA VOZ DE SANTA MARTA, SANTA MARTA
- 172 VILLA DE CESPEDES, TULUA
- 173 EMISORA NUEVA EPOCA, FUSAGASUGA
- 174 RADIO SANTANDER, BUCARAMANGA
- 175 RADIO NUTIBARA, MEDELLIN
- 176 RADIO CORDOBESA, MONTERIA
- 178 RADIO INDUSTRIAL, BOGOTA
- 179 LA VOZ AMIGA, PEREIRA
- 180 RADIO NEIVA, NEIVA
- 181 RADIO MODELO, BOGOTA
- 182 LA VOZ DEL COMERCIO, ARMENIA
- 183 RADIO VIGIA, BARRANQUILLA
- 184 EMISORA ECOS DEL COMBEIMA, IBAGUE
- 185 LA VOZ DE CARTAGENA, CARTAGENA
- 186 EMISORA SIGLO VEINTE, MEDELLIN
- 187 EL MUNDO EN BOGOTA, BOGOTA
- 188 RADIO LIBERTADOR, CALI
- 189 RADIO VALLEDUPAR, VALLEDUPAR
- 190 LA VOZ DE LA PATRIA, BARRANQUILLA
- 191 RADIO VIGIA, CARTAGENA
- 192 LA VOZ DE PEREIRA, PEREIRA
- 193 ONDAS DEL FONCE, SAN GIL
- 194 ONDAS DEL PUERTO, GIRARDOT
- 195 LA VOZ DE LAS AMERICAS, MEDELLIN
- 196 LA VOZ DEL NORTE, CUCUTA
- 197 RADIO NARINO, PASTO
- 198 ONDAS DEL HUILA, NEIVA
- 199 LA VOZ DE CUNDINAMARCA, ZIPAQUIRA
- 200 RADIO CULTURA, CALI
- 201 RADIO PILOTO, BARRANQUILLA
- 202 RADIO DEL COMERCIO, BUCARAMANGA
- 203 LA VOZ DEL CAUCA, POPAYAN
- 204 EMISORA VARIEDADES, BARRANQUILLA
- 205 EMISORA MARIANA, BOGOTA
- 206 EMISORA GUADALAJARA, BUGA

- 207 RADIO MAGDALENA, SANTA MARTA
- 208 EMISORA CULTURAL, MEDELLIN
- 209 RADIO GUAIMARAL, CUCUTA
- 210 LA VOZ DE MARIA, BOGOTA
- 211 LA VOZ DE LA DORADA, DORADA
- 212 RADIO TULUA, TULUA
- 213 ONDAS DE IBAGUE, IBAGUE
- 214 ONDAS DE RIOHACHA, RIOHACHA
- 215 RADIO BELALCAZAR, POPAYAN
- 216 RADIO SINCELEJO, SINCELEJO
- 217 ARMONIAS DEL PALMAR, PALMIRA
- 218 LA VOZ DEL ESPINAL, ESPINAL
- 219 RADIO CENTINELA, PEREIRA
- 220 LA VOZ DE LA GRAN COLOMBIA, CUCUTA
- 221 RADIO QUIBDO, QUIBDO
- 222 RADIO PAMPLONA, PAMPLONA
- 223 RADIO BOLIVAR, CALI
- 224 EMISORA REINA DE COLOMBIA, CHIQUINQUIRA
- 225 EMISORA LICEO DEPARTAMENTAL, SONSON
- 226 RADIO PARROQUIAL, NEMOCON
- 228 LA VOZ DEL PARAISO, CERRITO
- 229 RADIO COPACABANA, COPACABANA
- 231 LA VOZ DEL RIO ZULIA, ZULIA
- 233 RADIO PALMIRA, PALMIRA
- 234 EMISORA MONSERRATE, BOGOTA
- 235 LA VOZ DE LOS COMUNEROS, BUCARAMANGA
- 237 LA VOZ DEL CAQUETA, FLORENCIA
- 238 ONDAS DEL RIO, MAGANGUE
- 240 EMISORA ATALAYA, PIEDECUESTA
- 241 INDERENA
- 242 FRANCISCO GILBERTO ESTRADA
- 243 GUILLERMO BLANCO QUINTERO
- 244 AGROPECUARIA TOBON LTDA.
- 245 ALEJANDRO B. RODRIGUEZ
- 246 COLCARBUROS
- 247 CASTANEDA SALAZAR CIALTDA
- 248 INGEOTOPOS
- 249 CON-CONCENTRO LTDA.
- 250 LUIS HECTOR SOLARTE SOLARTE
- 251 CONSTRUCTORA DE CARRETERAS
- 252 JORGE MOLANO SANABRIA
- 253 JAIME ACKERMAN VILLAZON
- 254 ALFONSO PALACIO RESTREPO
- 255 COLOMBIAN COMPANY INC.
- 256 PROMICOL
- 257 GRAJALES HNS. LTDA.
- 258 TURISMO HANSA S.A.
- 259 UNION EVANGELICA DEL SUR
- 260 CARLOS DERHX CONRAD
- 261 METALURGICAS BOYACA
- 262 EXPORFIN LTDA.
- 263 LONDONO VILLEGAS LTDA.
- 264 JAIRO CORREA GOMEZ

- 265** MINGOBIERNO
- 266** RADIO SUTATENZA, BOGOTA
- 267** RADIO CATATUMBO, OCANA
- 268** ECOS DEL COMBEIMA, IBAGUE
- 269** RADIO SURCOLOMBIANA, NEIVA
- 270** RADIO SUPER, MEDELLIN
- 271** RADIO TAMBORAL, BUENAVENTURA
- 272** LA VOZ DEL CINARUCO, ARAUCA
- 273** ONDAS DEL META, VILLAVICENCIO
- 274** RADIO GUATAPURI, VALLEDUPAR
- 275** MERIDIANO 70, CARTAGENA
- 276** ONDAS DEL ORTEGUAZA, FLORENCIA
- 277** RADIO NACIONAL, TUNJA
- 278** RADIO CINCO, VILLAVICENCIO
- 279** BRISAS DEL CITARA, QUIBDO
- 280** ACCION CULTURAL POPULAR
- 281** TELECOM
- 282** ASA - ASOCIACIÓN DE SATÉLITES ANDINOS

<i>Symbol</i>	<i>Geographical Area</i>	<i>12B Code</i>	<i>Address of the Administration(s)</i>
<b>CLN</b>	Sri Lanka (Democratic Socialist Republic of)	<b>A</b>	TELECOMMUNICATIONS REGULATORY COMMISSION OF SRI LANKA 276, ELVITIGALA MAWATHA MANNING TOWN, COLOMBO 8 DEM. SOCIALIST REPUBLIC OF SRI LANKA PHONE +94 11 2689345 E-MAIL DGTSL@SLT.LK TELEX 0803 22048 TRCSL CE TELEFAX +94 11 2689341
	Sri Lanka (République socialiste démocratique de)	<b>B</b>	INTERNATIONAL FREQUENCY COORDINATION SPACE SERVICES UNIT OFCOM 2A SOUTHWARK BRIDGE ROAD LONDON SE1 9HA PHONE +44 20 7981 3100 E-MAIL ifc.enquiries@ofcom.org.uk TELEX 051261969 DTI WBH G TELEFAX +44 20 7981 3208
	Sri Lanka (República Socialista Democrática de)	<b>C</b>	TELECOMMUNICATION DEPARTMENT, MALE
		<b>G</b>	A.H.Q., NEGOMBO

<i>12A Code</i>	<i>Operating Agencies</i>
<b>1</b>	CEYLON OVERSEAS TELECOMMUNICATIONS SERVICE
<b>2</b>	UNITED KINGDOM GOVERNMENT
<b>3</b>	DEPARTMENT OF METEOROLOGY, CEYLON
<b>4</b>	DEPARTMENT OF POSTS AND TELECOMMUNICATIONS
<b>5</b>	DEPARTMENT OF BROADCASTING
<b>6</b>	SRI LANKA BROADCASTING CORPORATION (TORRINGTON SQUARE, COLOMBO 7)
<b>7</b>	CEYLON GOVERNMENT, CIVIL AVIATION DEPARTMENT
<b>8</b>	POLICE DEPARTMENT
<b>9</b>	SRI LANKA AIR FORCE
<b>10</b>	SRI LANKA ARMY
<b>11</b>	R.A.F.
<b>12</b>	SRI LANKA NAVY
<b>13</b>	INSTITUTE OF SURVEYING AND MAPPING DIYATAHAWA
<b>14</b>	MALDIVIAN EMBASSY
<b>15</b>	CEYLON ELECTRICITY BOARD
<b>16</b>	SWEDISH EMBASSY
<b>17</b>	BANGLADESH HIGH COMMISSION

<i>Symbol</i>	<i>Geographical Area</i>	<i>12B Code</i>	<i>Address of the Administration(s)</i>
<b>CME</b>	Cameroon (Republic of) Cameroun (République du) Camerún (República de)	<b>A</b>	AGENCE DE REGULATION DES TELECOMMUNICATIONS (ART) B.P. 6132 YAOUNDE CAMEROUN E-MAIL art@camnet.cm PHONE +237 22 23 0380 TELEFAX +237 22 23 37 48 / 0495
		<b>B</b>	MONSIEUR LE DIRECTEUR GENERAL AGENCE NATIONALE DES FREQUENCES 78, AV. DU GENERAL DE GAULLE - BP400 94 704 MAISONS ALFORT CEDEX FRANCE TELEFAX +33 1 45187231
		<b>C</b>	DIRECTION GENERALE DE L'OFFICE NATIONAL DES POSTES ET TELECOMMUNICATIONS AVENUE PATRICE LUMUMBA BRAZZAVILLE TELEX OFIPOSTEL 5208 KG
		<b>D</b>	MINISTERE DES POSTES ET TELECOMMUNICATIONS DIRECTION DE LA REGLEMENTATION DU SECTEUR DES TELECOMMUNICATIONS BP 1571 YAOUNDE TELEX 0970 MINPOSTEL 8285KN
		<b>E</b>	MINISTERE DE LA COMMUNICATION YAOUNDE TELEX 8215 KN

<i>12A Code</i>	<i>Operating Agencies</i>
1	FORCES TERRESTRES
2	FORCES ARMEES CAMEROUNAISES
3	SNAF
4	AVIATION CIVILE
5	POSTES ET TELECOMMUNICATIONS
6	CAMTEL - CAMEROON TELECOMMUNICATIONS
7	MARINE NATIONALE
8	AEROCIVILE-POSTEL
9	METEO-POSTEL
10	AERONAUTIQUE MILITAIRE FRANCAISE
11	DIRECTION DES AFFAIRES MILITAIRES
12	RADIODIFFUSION ET TELEVISION FRANCAISES
13	CRTV CAMEROON RADIO TELEVISION CORPORATION
14	SERVICE GEOGRAPHIQUE
15	AGENCE POUR LA SECURITE DE LA NAVIGATION AERIENNE (ASECNA)
16	MARKETING AND EXPORTS
17	ELECTRICITE DU CAMEROUN
18	SOCIETE INTERNATIONALE DE LINGUISTIQUE B.P. 1299 YAOUNDE
19	D G S N
20	ORANGE CAMEROUN
21	MTN CAMEROON
22	RESEAUX OUVERTS AU PUBLIC
23	RESEAUX PRIVES

<i>Symbol</i>	<i>Geographical Area</i>	<i>12B Code</i>	<i>Address of the Administration(s)</i>
<b>CNR</b>	Canary Islands	<b>A</b>	DIRECCION GENERAL DE TELECOMUNICACIONES PALACIO DE COMUNICACIONES PLAZA DE CIBELES, S/N 28071 MADRID, ESPANA TELEX 05244100 GENTL E TELEFAX +34 91 5322972
	Canaries (Iles) Canarias (Islas)		<b>B</b>

<i>12A Code</i>	<i>Operating Agencies</i>
1	ORGANISMO AUTONOMA DE CORREOS Y TELEGRAFOS (O.A.C.T)
2	EMACON
3	J.U.S.M.G.
4	TELEFONICA DE ESPANA, S.A. (TESA)
5	DIRECCION GENERAL DE SEGURIDAD
6	AEROPUERTOS ESPANOLES Y NAVEGACION AEREA (AENA)
7	DIRECCION GENERAL DE LA GUARDIA CIVIL
8	ESTADO MAYOR DEL AIRE
9	CORPORACION DE PRACTICOS
10	INSTITUTO NACIONAL DE TECNICA AERONAUTICA (I.N.T.A.)
11	SUBSECRETARIA DE PESCA Y MARINA MERCANTE
12	RETEVISION
13	DIRECCION GENERAL DE PUERTOS Y COSTAS
14	RADIOTELEVISION ESPANOLA (RTVE)
15	INSTITUTO NACIONAL DE METEOROLOGIA (I.N.M)
16	EUROPEAN SPACE AGENCY (E.S.A.)
17	HISPASAT, S.A.
18	RADIO TELEVISION ESPANOLA (RTVE)
19	OTROS ORGANISMOS EXPLOTADORES

<i>Symbol</i>	<i>Geographical Area</i>	<i>12B Code</i>	<i>Address of the Administration(s)</i>
<b>COD</b>	Democratic Republic of the Congo	<b>A</b>	OFFICE CONGOLAIS DES POSTES ET TELECOMMUNICATIONS (OCPT) DIRECTION GENERALE HOTEL DES POSTES 86, BD DU 30 JUIN B.P. 7070 KINSHASA 1 REPUBLIQUE DEMOCRATIQUE DU CONGO PHONE +243 12 20115 TELEFAX +243 12 00716
	République démocratique du Congo	<b>B</b>	UNITED NATIONS FOR THE ATTENTION OF THE CHIEF OF TELECOMMUNICATIONS OPERATIONS SECTION ROOM S2035 NEW YORK NY10017 UNITED STATES TELEX 023289696
	República Democrática del Congo	<b>C</b>	THE SECRETARY GENERAL MINISTRY OF ROADS AND COMMUNICATIONS 11111 KHARTOUM REPUBLIC OF THE SUDAN TELEX 098422299 GENTL SD TELEFAX +249 11 780507
		<b>D</b>	NATIONAL POST AND TELECOM AGENCY P.O. BOX 5398 S-102 49 STOCKHOLM TELEX 05440777 RADCON S

<i>12A Code</i>	<i>Operating Agencies</i>
<b>1</b>	PRIVE
<b>2</b>	GOUVERNEMENT
<b>3</b>	GOUVERNEMENT DE LA SUEDE
<b>4</b>	ARMEE NATIONALE
<b>5</b>	DIRECTION D'EXPLOITATION TELECOMS. B.P. 9671, KINSHASA
<b>6</b>	REGIE DES VOIES MARITIMES
<b>29</b>	OFFICE DES TRANSPORTS
<b>37</b>	UNITED NATIONS
<b>38</b>	EMBASSY OF THE REPUBLIC OF THE SUDAN



<i>Symbol</i>	<i>Geographical Area</i>	<i>12B Code</i>	<i>Address of the Administration(s)</i>	
<b>COG</b>	Congo (Republic of the)	<b>A</b>	SERVICE CENTRALISATEUR DES FREQUENCES ET CENTRE DE CONTROLE ET MESURES DE L'OFFICE NATIONAL DES POSTES ET TELECOMMUNICATIONS M'FILOU CG BRAZZAVILLE REPUBLIQUE DU CONGO	
	Congo (République du)		<b>B</b>	LE DIRECTEUR GENERAL, PRESIDENT DU CONSEIL D'ADMINISTRATION DE L'OFFICE NATIONAL DES POSTES ET DES TELECOMMUNICATIONS ET DE LA CAISSE NATIONAL D'EPARGNE AVENUE PATRICE LUMUMBA BRAZZAVILLE REPUBLIQUE DU CONGO TELEX 0981 0FIPOSTEL 5208 KG
	Congo (República del)			<b>C</b>

<i>12A Code</i>	<i>Operating Agencies</i>
<b>2</b>	MARINE NATIONALE MARCHANDE
<b>3</b>	AERONAUTIQUE MILITAIRE CONGOLAISE
<b>4</b>	AERONAUTIQUE CIVILE (A.S.E.C.N.A.)
<b>5</b>	RADIODIFFUSION ET TELEVISION CONGOLAISE - RTC
<b>6</b>	INTELCO - COMMUNICATIONS INTERNATIONALES
<b>8</b>	DIRECTION GENERALE DE L'OFFICE NATIONAL DES POSTES ET TELECOMMUNICATIONS
<b>9</b>	METEOROLOGIE NATIONALE
<b>10</b>	DEFENSE ET SECURITE NATIONALE
<b>11</b>	MINISTERE DE LA DEFENSE NATIONALE, DIRECTION DES AFFAIRES MILITAIRES
<b>13</b>	SOCIETES ET CIES PRIVEES CONTROLEES PAR L'OFFICE NATIONAL DES P. ET T.
<b>14</b>	APN (TERRE)
<b>16</b>	INTERIEUR

<i>Symbol</i>	<i>Geographical Area</i>	<i>12B Code</i>	<i>Address of the Administration(s)</i>
<b>COM</b>	Comoros (Union of the) Comores (Union des) Comoras (Unión de las)	<b>A</b>	SOCIÉTÉ NATIONALE DES TELECOMMUNICATIONS PLACE DE FRANCE B.P. 7000 MORONI COMORES PHONE +269 744300 TELEFAX +269 731079
		<b>B</b>	MINISTERE DE L'INFORMATION, DE LA CULTURE, DE LA JEUNESSE ET DES SPORTS, CHARGE DES POSTES ET TELECOMMUNICATIONS BP/PO 5000, MORONI REPUBLIQUE FEDERALE ISLAMIQUE DES COMORES TELEX 0994 250 SNPT/DG KO TELEFAX +269 731079
		<i>12A Code</i>	<i>Operating Agencies</i>
		1	SOCIETE MARITIME DES COMORES, P.O.501 MORONI
		2	STICOM - SOCIETE DES TELECOMMUNICATIONS DES COMORES.
		4	AVIATION CIVILE
		7	DEFENSE NATIONALE

<i>Symbol</i>	<i>Geographical Area</i>	<i>12B Code</i>	<i>Address of the Administration(s)</i>
<b>CPV</b>	Cape Verde (Republic of) Cap-Vert (République du) Cabo Verde (República de)	<b>A</b>	AGENCIA NACIONAL DAS COMUNICAÇÕES - ANAC DE INFORMAÇÃO (ICTI) P.O BOX 07 PRAIA CAP- VERT (RÉPUBLIQUE DU) E-MAIL info.anac@anac.cv TELEFAX +238 61 3069
		<i>12A Code</i>	<i>Operating Agencies</i>
		1	AERONAUTICA CIVIL, SAL
		2	CORREIOS E TELECOMUNICACOES
		3	C.P.R. MARCONI, LISBOA
		5	RADIO CLUBE SAO FILIPE, S FILIPE
		6	RADIO VOZ DE S VICENTE, MINDELO
		7	TRANSPORTES AEREOS DE CABO VERDE, PRAIA

<i>Symbol</i>	<i>Geographical Area</i>	<i>12B Code</i>	<i>Address of the Administration(s)</i>
<b>CRO</b>	Crozet Archipelago	<b>A</b>	MONSIEUR LE DIRECTEUR GENERAL AGENCE NATIONALE DES FREQUENCES 78, AV. DU GENERAL DE GAULLE - BP400, BP400 94 704 MAISONS ALFORT CEDEX FRANCE TELEFAX +33 1 45187231
	Crozet (Archipel) Crozet (Archipiélago)		<b>B</b>
		<i>12A Code</i>	<i>Operating Agencies</i>
		1	ETABLISSEMENT DE L'ARCHIPEL CROZET
		2	DEFENSE NATIONALE
		18	METEOROLOGIE

<i>Symbol</i>	<i>Geographical Area</i>	<i>12B Code</i>	<i>Address of the Administration(s)</i>
<b>CTI</b>	Côte d'Ivoire (Republic of)	<b>A</b>	AGENCE DES TELECOMMUNICATIONS DE COTE D'IVOIRE DIRECTION DES RADIOCOMMUNICATIONS IMMEUBLE POSTEL 2001 18 B.P. 2203, ABIDJAN 18 COTE D'IVOIRE E-MAIL ATCI@AFRICAONLINE.CO.CI TELEX 0983 23550 minpt ci TELEFAX +225 20344965
	Côte d'Ivoire (République de) Côte d'Ivoire (República de)		

<i>12A Code</i>	<i>Operating Agencies</i>
1	FORCES ARMEES NATIONALES DE COTE D'IVOIRE (FANCI)
2	MARINE NATIONALE
3	GROUPEMENT AERIEN DES TRANSPORTS DE LIAISON (G.A.T.L.)
4	AGENCE NATIONALE DE L'AVIATION CIVILE (ANAC)
5	FORCES ARMEES FRANCAISES
6	REGIE ABIDJAN NIGER (R A N)
7	COTE D'IVOIRE TELECOM
8	GENDARMERIE NATIONALE
9	DOUANES IVOIRIENNES
10	MINISTERE DE L'INTERIEUR
11	AMBASSADES
12	GROUPEMENT DES SAPEURS POMPIERS MILITAIRES (GSPM)
13	SOCIETES ET COMPAGNIES PRIVEES CONTROLEES PAR L'AGENCE DES TELECOMMUNICATIONS DE COTE D'IVOIRE (ATCI)
14	SOCIETE D'EXPLOITATION DES AERODROMES ET DE LA METEOROLOGIE (SODEXAM)
15	SOCIETE DE DISTRIBUTION D'EAU DE COTE D'IVOIRE (SODECI)
16	RADIODIFFUSION NATIONALE
17	TELEVISION
18	SECURITE INTERIEURE
19	ENERGIE ELECTRIQUE DE LA COTE D'IVOIRE (EECI)
20	PRESIDENCE DE LA REPUBLIQUE DE COTE D'IVOIRE
21	ORGANISATION REGIONALE AFRICAINE DE COMMUNICATIONS PAR SATELLITE (RASCOM)
22	AUTRES

<i>Symbol</i>	<i>Geographical Area</i>	<i>12B Code</i>	<i>Address of the Administration(s)</i>
<b>CTR</b>	Costa Rica	<b>A</b>	CONTROL NACIONAL DE RADIO
	Costa Rica		MONTES DE OCA
	Costa Rica		1344-1011 Y, SAN JOSE COSTA RICA E-MAIL cnradio@sol.racsa.co.cr TELEFAX +506 283 0741
		<b>B</b>	DEPTO. CONTROL NACIONAL DE RADIO APARTADO 10006 SAN JOSE

<i>12A Code</i>	<i>Operating Agencies</i>
1	COMPANIA RADIOGRAFICA INTERNACIONAL DE COSTA RICA
2	SERVICIO DE GOBIERNO
3	PAN AMERICAN AIRWAYS OF COSTA RICA
4	BANCO NACIONAL DE COSTA RICA
5	TACA INTERNATIONAL AIRLINES
6	ORTIZ Y JIMENEZ LTD.
7	LACSA
8	EMBAJADA DE NICARAGUA
9	EDUARDO MARTINEZ J.
10	JORGE CASTRO C.
11	ARNOLDO VARGAS V.
13	LEONEL PINTO
14	MINISTERIO AGRICULTURA
15	ROGER BARAHONA G.
16	CARLOS ALFARO MCADAM
17	RAMON AGUILAR V.
18	ANTONIO MUROLO C.
19	MARIO SOTELA
20	UNIVERSIDAD DE COSTA RICA
21	GUILLERMO SAENZ O.
22	ANTONIO FCO. CANAS I.
23	RICARDO CASTRO CANAS
24	J. F. LA FUENTE C.
25	ORLANDO SOTELA M.
26	CARLOS E. CORDOBA
27	PRBO. A. TROYO
29	ASOC. IGLESIAS BIBLICAS
30	PEDRO ARGUELLO C.
31	GUILLERMO GRILLO O.
32	OSCAR TORRES R.
33	LUIS GRAU VILLALOBOS
34	ENRIQUE CARVAJAL A.
35	ROGER SOBRADO
36	MON. CARLOS H. RODRIGUEZ
37	SAMUEL BERMUDEZ J.
38	ARMANDO CESPEDES A.
39	VICTOR VIQUEZ H.
40	PRBO. GONZALO JIMENEZ A.
41	MARCO A. MUNOZ
42	HECTOR R. CARAZO
43	DANILO CASTRO C.
44	LINEAS AEREAS COSTARRICENSES S.A.

- 45 RADIO RUMBO LTD.  
 46 HECTOR FERLLINI SALAZAR  
 47 INSTITUTO COSTARRICENSE DE ELECTRICIDAD SABANA  
 APDO,10032 S JOSE,COSTA RICA

<i>Symbol</i>	<i>Geographical Area</i>	<i>12B Code</i>	<i>Address of the Administration(s)</i>
<b>CUB</b>	Cuba	<b>A</b>	DIRECCION DE CONTROL DEL ESPECTRO RADIOELECTRICO
	Cuba		MINISTERIO DE COMUNICACIONES
	Cuba		PLAZA DE LA REVOLUCION "JOSE MARTI" LA HABANA CP 10600 E-MAIL MC203@MC.ETECSA.CU TELEX 028511490 MCDFR CU TELEFAX +53 7 57 4063
		<b>B</b>	DEPARTMENT OF STATE, WASHINGTON D.C. 20520

<i>12A Code</i>	<i>Operating Agencies</i>
1	SWEDISH GOVERNMENT
2	CUBANA DE AVIACION
3	EMTELCUBA
4	SOCIEDAD NACIONAL DE LA CRUZ ROJA
5	U.S. GOVERNMENT
6	INTERSPUTNIK

<i>Symbol</i>	<i>Geographical Area</i>	<i>12B Code</i>	<i>Address of the Administration(s)</i>
<b>CUW</b>	Curaçao	<b>A</b>	MINISTRY OF ECONOMIC AFFAIRS, AGRICULTURE AND INNOVATION
	Curaçao		RADIO COMMUNICATIONS AGENCY P.O. BOX 450 9700 AL GRONINGEN
	Curaçao		E-MAIL info@agentschaptelcom.nl PHONE +31 50 58 77 555 TELEFAX +31 50 58 77 400

<i>Symbol</i>	<i>Geographical Area</i>	<i>12B Code</i>	<i>Address of the Administration(s)</i>
<b>CVA</b>	Vatican City State	<b>A</b>	GOVERNATORATO - SECRETARIAT GENERAL
	Cité du Vatican (Etat de la)		ADMINISTRATION DES PTT 00120 CITTA DEL VATICANO
	Ciudad del Vaticano (Estado de la)		VATICAN TELEX 05042011 raddirtec va TELEFAX +39 06 69883955

<i>12A Code</i>	<i>Operating Agencies</i>
1	ETAT DE LA CITE DU VATICAN
2	DIRECTION RADIO VATICAN

<i>Symbol</i>	<i>Geographical Area</i>	<i>12B Code</i>	<i>Address of the Administration(s)</i>
<b>CYM</b>	Cayman Islands Cayman (Iles) Caimanes (Islas)	<b>A</b>	INTERNATIONAL FREQUENCY COORDINATION SPACE SERVICES UNIT OFCOM 2A SOUTHWARK BRIDGE ROAD LONDON SE1 9HA PHONE +44 20 7981 3100 E-MAIL ifc.enquiries@ofcom.org.uk TELEX 051261969 DTI WBH G TELEFAX +44 20 7981 3208
		<b>B</b>	THE POSTMASTER, GENERAL POST OFFICE, GRAND CAYMAN (WEST INDIES)

<i>12A Code</i>	<i>Operating Agencies</i>
<b>1</b>	CABLE AND WIRELESS (W.I.) LTD., LONDON
<b>2</b>	THE GOVERNOR, GRAND CAYMAN, CAYMAN ISLANDS
<b>3</b>	CIVIL AVIATION DEPARTMENT
<b>4</b>	INTERNATIONAL AERADIO (CARIB) LTD.
<b>5</b>	I.A. (C) L, PORT OF SPAIN, TRINIDAD

<i>Symbol</i>	<i>Geographical Area</i>	<i>12B Code</i>	<i>Address of the Administration(s)</i>
<b>CYP</b>	Cyprus (Republic of)	<b>A</b>	THE DIRECTORATE OF TELECOMMUNICATIONS
	Chypre (République de)		MINISTRY OF COMMUNICATIONS AND WORKS
	Chipre (República de)		CY - 1424 LEFKDSIA (NICOSIA)
			CYPRUS
			E-MAIL HIMONAS@MCW.GOV.CY
			DIRTELECOM@MCW.GOV.CY
			TELEX 0605 3678 MINCOM CY
			TELEFAX +357 22 321925
		<b>B</b>	INTERNATIONAL FREQUENCY COORDINATION
			SPACE SERVICES UNIT
			OFCOM
			2A SOUTHWARK BRIDGE ROAD
			LONDON SE1 9HA
			PHONE +44 20 7981 3100
			E-MAIL ifc.enquiries@ofcom.org.uk
			TELEX 051261969 DTI WBH G
			TELEFAX +44 20 7981 3208
		<b>C</b>	UNITED NATIONS
			FOR THE ATTENTION OF THE CHIEF
			OF TELECOMMUNICATIONS OPERATIONS SECTION
			ROOM S2035
			NEW YORK NY10017
			UNITED STATES
			TELEX 023289696
			TELEFAX +1 212 9631939

<i>12A Code</i>	<i>Operating Agencies</i>
<b>1</b>	CYPRUS TELECOMMUNICATIONS AUTHORITY, NICOSIA
<b>2</b>	UNITED KINGDOM GOVERNMENT
<b>3</b>	GOVERNMENT OF CYPRUS
<b>4</b>	UNITED NATIONS
<b>6</b>	CIVIL AVIATION DEPT., CYPRUS
<b>7</b>	MINISTRY OF INTERIOR, NICOSIA
<b>8</b>	MINISTRY OF COMMUNICATIONS AND WORKS
<b>9</b>	MINISTRY OF COMMUNICATIONS AND WORKS (FOR THE ATTENTION OF CYPRUS TELECOMMUNICATIONS AUTHORITY)
<b>10</b>	THE CYPRUS DEVELOPMENT BANK
<b>11</b>	HELLAS-SAT CONSORTIUM LIMITED
<b>12</b>	AP KYPROS SATELLITES LIMITED
<b>13</b>	OVERHORIZON (CYPRUS) PLC

<i>Symbol</i>	<i>Geographical Area</i>	<i>12B Code</i>	<i>Address of the Administration(s)</i>
<b>CZE</b>	Czech Republic République tchèque República Checa	<b>A</b>	CZECH TELECOMMUNICATIONS OFFICE INTERNATIONAL RELATIONS DEPARTMENT P.O. BOX 02 225 02 PRAHA 025 CZECH REPUBLIC E-MAIL info@ctu.cz PHONE +420 22400 4111 TELEFAX +420 22400 4830
		<b>B</b>	NATIONAL POST AND TELECOM AGENCY P.O. BOX 5398 S-102 49 STOCKHOLM TELEX 54 40777 RADCON S

<i>12A Code</i>	<i>Operating Agencies</i>
<b>1</b>	MINISTRY OF ECONOMICS, PRAHA
<b>2</b>	MINISTRY OF TRANSPORT, PRAHA
<b>3</b>	CESKY ROZHLAS, CESKA TELEVIZE, PRAHA
<b>4</b>	GOVERNMENT OF THE SWEDEN
<b>5</b>	MINISTRY OF THE FOREIGN AFFAIRS, PRAHA
<b>6</b>	EMBASSY OF THE REPUBLIC OF TURKEY
<b>7</b>	DIPLOMATIC MISSIONS IN THE CZECH REPUBLIC
<b>8</b>	INTERSPUTNIK
<b>9</b>	CESASAT PARDUBICE - SATELLITE COMMUNICATION SYSTEMS
<b>10</b>	ASTRONOMICAL INSTITUTE ASCR



<i>Symbol</i>	<i>Geographical Area</i>	<i>12B Code</i>	<i>Address of the Administration(s)</i>
<b>D</b>	Germany (Federal Republic of) Allemagne (République fédérale d') Alemania (República Federal de)	<b>A</b>	REGULATORY AUTHORITY FOR TELECOMMUNICATIONS AND POST FREQUENCY MANAGEMENT REFERAT 137 P.O. BOX 8001 D - 55003 MAINZ E-MAIL poststelle@regtp.de TELEFAX +49 6131 185614
		<b>B</b>	AND POSTS CENTRALIZING OFFICE OF THE RADIO MONITORING SERVICE P.O. BOX 80 01 TELEX 4187404 MONI D
		<b>C</b>	INTERNATIONAL FREQUENCY COORDINATION SPACE SERVICES UNIT OFCOM 2A SOUTHWARK BRIDGE ROAD LONDON SE1 9HA PHONE +44 20 7981 3100 E-MAIL ifc.enquiries@ofcom.org.uk TELEX 051261969 DTI WBH G TELEFAX +44 20 7981 3208
		<b>D</b>	SWISS TELECOM PTT CH-3030 BERNE SUISSE TELEFAX +41 31 3382549
		<b>E</b>	DEPARTMENT OF STATE, WASHINGTON D.C. 20520
		<b>H</b>	MONSIEUR LE DIRECTEUR GENERAL AGENCE NATIONALE DES FREQUENCES 78, AV. DU GENERAL DE GAULLE - BP400 94 704 MAISONS ALFORT CEDEX FRANCE TELEFAX +33 1 45187231
		<b>J</b>	NATIONAL POST AND TELECOM AGENCY P.O. BOX 5398 S-102 49 STOCKHOLM TELEX 054 40777 RADCON S
		<b>K</b>	FEDERAL MINISTRY OF PUBLIC ECONOMY AND TRAFFIC FREQUENCY OFFICE ARSENAL, OBJEKT 22, POB 79 A-1103 WIEN / AUSTRIA TELEX 131 800 MONI A
		<b>L</b>	THE CHAIRMAN AND DIRECTOR GENERAL SUDAN TELECOMMUNICATIONS CORPORATION MINISTRY OF TRANSPORT AND COMMUNICATIONS KHARTOUM TELEX 299 GENTEL KM
		<b>M</b>	BUNDESNETZAGENTUR FUR ELEKTRIZITAT, GAS, TELEKOMMUNIKATION, POST UND EISENBAHNEN CANISIUSSTR. 21 D- 55122 MAINZ

- 1 DEUTSCHE BUNDESPOST
- 2 DEUTSCHE BUNDESPOST (POLIZEI)
- 3 EUROPÄISCHE RUNDFUNK- UND FERNSEH- A.G.  
SAARBRUECKEN
- 4 WESTDEUTSCHER RUNDFUNK, KOELN
- 5 DEUTSCHE BUNDESPOST, BERLIN
- 6 SÜEDDEUTSCHER RUNDFUNK, STUTTGART
- 7 BAYERISCHER RUNDFUNK, MUENCHEN
- 8 HESSISCHER RUNDFUNK, FRANKFURT (MAIN)
- 9 SÜEDWESTFUNK, BADEN-BADEN
- 10 NORDDEUTSCHER RUNDFUNK, HAMBURG
- 11 UNITED STATES ARMY
- 12 LUFTTRANSPORT-UNTERNEHMEN G.M.B.H. UND CO.K.G.  
DUESSELDORF
- 13 IONOSPHEREN-INSTITUT BREISACH
- 14 DEUTSCHE FORSCHUNGS- UND VERSUCHSANSTALT FUER  
LUFT- UND RAUMFAHRT, ZWEIGSTELLE OBERPFAFFENHOFEN
- 15 DEUTSCHE LUFTHANSA A.G., FRANKFURT AM MAIN
- 16 FORCES TERRESTRES FRANCAISES
- 17 FORCES AERIENNES FRANCAISES
- 18 UNITED STATES GOVERNMENT
- 19 SURETE FRANCAISE
- 20 UNITED KINGDOM GOVERNMENT
- 21 "ESA" EUROPEAN SPACE AGENCY
- 22 BUNDESMINISTERIUM FUER VERKEHR, BONN
- 23 NUERNBERGER FLUGDIENST INTRO INTERN.
- 24 BUNDESMINISTERIUM FUER VERTEIDIGUNG, BONN
- 25 CONTACTAIR STUTTGART
- 26 SAARLAENDISCHER RUNDFUNK, SAARBRUECKEN
- 27 RADIO BREMEN, BREMEN
- 28 DEUTSCHE BUNDESPOST (DEUTSCHE BUNDESBAHN,  
BUNDESBAHN - ZENTRALAMT, MUENCHEN)
- 29 DEUTSCHE LUFTHANSA A.G., HAMBURG
- 30 REGIONALFLUGHAFEN SÜEDOST-WESTFALEN GMBH, BUEREN-  
AHDEN
- 31 FLUGHAFEN FRIEDRICHSHAFEN GMBH, FRIEDRICHSHAFEN 1
- 32 REGIONALFLUGHAFEN SÜEDOST-WESTFALEN GMBH,  
PADERBORN
- 33 FLUGHAFEN MUENSTER-OSNABRUECK GMBH, GREVEN
- 34 REGIERUNG VON MITTELFRANKEN, NUERNBERG 99
- 35 BELGISCHE RADIO EN TELEVISIE
- 36 MBB TRANSPORT- UND VERKEHRSFLUGZEUGE, LEMWERDER
- 37 FLENSBURGER FLUGHAFENBETRIEBSGESELLSCHAFT M.B.M.
- 38 LUFTAMT NORDBAYERN
- 39 REGIERUNG VON OBERBAYERN, LUFTAMT SÜDBAYERN
- 40 DEUTSCHE GESELLSCHAFT ZUR RETTUNG SCHIFFBRUECHIGER,  
BREMEN
- 41 MAX-PLANCK-INSTITUT FUER RADIOASTRONOMIE AUF DEM  
HUEGEL 69, 5300 BONN 1
- 42 DEUTSCHE BUNDESPOST (DEUTSCHER WETTERDIENST,  
ZENTRALSTELLE, FRANKFURT (MAIN) )
- 49 SENDER FREIES BERLIN, BERLIN-WILMERSDORF
- 50 MAX-PLANCK-INSTITUT, GARCHING
- 57 GOUVERNEMENT DE LA SUEDE

- 58 FLUGHAFENBETRIEBS-G.M.B.H.,SALZBURG
- 59 EMBASSY OF THE REPUBLIC OF THE SUDAN
- 60 AIRAMBULANCE
- 61 ATLASAIR
- 62 HAPAG LLOYD
- 63 WIKING HELICOPTER
- 64 CFN
- 65 RIAS BERLIN
- 66 FLUGHAFEN DORTMUND GMBH, 4600 DORTMUND 13
- 67 DITHMARSCH FLUGPLATZ-BETRIEBS GMBH, 2220 ST. MICHAELISDON
- 68 VIEMANN WERKE, 3559 ALLENDORF (EDER)
- 69 FLUGHAFENGESELLSCHAFT MOENCHENGLADBACH GMBH, 4050 MOENCHENGLADBACH 1
- 70 FA. DORMIER GMBH, FLUGHAFENVERWALTUNG, 8000 MUENCHEN 66
- 71 FLUGHAFENGESELLSCHAFT BRAUNSCHWEIG M.B.H. 3300 BRAUNSCHWEIG
- 72 FLUGHAFEN GMBH, KASSEL
- 73 FLUGHAFEN SYLT GMBH
- 74 HESSISCHE FLUGPLATZ GMBH (HFG)
- 75 MINISTERE DES POSTES ET TELECOMMUNICATIONS DE RUSSIE, MOSKVA
- 76 MAX-PLANCK-INSTITUT FUER RADIOASTRONOMIE AUF DEM HUEGEL 69 5300 BONN 1
- 77 BER LINE BERLIN-BRANDENBURGISCHES LUFTFAHRTUNTERNEHMEN GMBH FLUGHAFEN, BLOCK "F" 0-1189 BERLIN-SCHONEFELD
- 78 BUNDESMINISTERIUM DES INNEREN, BONN
- 79 U.S. GOVERNMENT
- 80 DEUTSCHE AIRBUS GMBH, HAMBURG
- 81 VOICE OF AMERICA
- 82 SATCON GMBH, TELTOW
- 83 QUASIGEO
- 84 FLUGHAFEN PADERBORN LIPPSTADT GMBH
- 85 FLUGHAFEN FRANKFURT MAIN AG
- 101 MINISTERIUM FUR POST-UND FERNMELDEWESEN
- 102 EUROPE\*STAR GMBH
- 103 OHB-SYSTEM GMBH, BREMEN
- 104 DEUTSCHE TELEKOM AG
- 105 DEUTSCHLANDRADIO, KOLN
- 106 FLUGPLATZ ZWEIBRUEKEN
- 107 FLUGHAFEN PADERBORN LIPPSTADT GMBH
- 108 FLUGHAFEN ROSTOCK LAAGE GUSTROW GMBH
- 109 DAIMLER BENZ AEROSPACE GMBH
- 110 STADT HOF
- 111 FLUGPLATZ ALTENBURG NOBITZ GMBH
- 112 KIELER FLUGHAFENGESELLSCHAFT MBH
- 113 FLUGHAFEN LUBECK GMBH
- 114 FLUGHAFEN FRIEDRICHSHAFEN GMBH
- 115 RHEIN MOSEL FLUGHAFEN HAHN
- 116 FLUGHAFEN SYLT GMBH
- 117 SATPHONE, LONDON
- 118 FLUGPLATZ SCHWAEBISH ALL GMBH
- 119 FLUGHAFEN ROTHENBURG / GOERLITZ GMBH

- 120 FLUGPLATZ MENGEN GMBH
- 121 FLUGHAFEN SYLT GMBH
- 122 FLUGHAFENGESELLSCHAFT MOENCHENGLADBACH GMBH
- 123 OSTSEEFLUGPLATZ BARTH
- 124 FLUGPLATZ BAUTZEN
- 125 FLUGHAFEN SUED BRANDENBURG COTTBUS
- 126 FLUGPLATZ SPEYER / LUDWIGSHAFEN GMBH
- 127 FLUGHAFEN PARCHIM MECKLENBURG GMBH
- 128 FLUGPLATZ ALTENBURG NOBITZ GMBH
- 129 FLUGHAFEN HERINGSDORF GMBH
- 130 EUMETSAT, DARMSTADT
- 131 FLUGHAFEN NEUBRANDENBURG, TROLLENHAGEN
- 132 FLUGPLATZ MAGDEBURG GMBH
- 133 FLUGHAFEN DORTMUND - WICKEDE GMBH
- 134 AUGSBURGER FLUGHAFEN GMBH
- 135 DORNIER SATELLITENSYSTEME GMBH, 88039 FRIEDRICHSHAFEN
- 136 DEUTSCHE WELLE
- 137 Mitteldeutscher Rundfunk
- 138 ASTRUM GMBH
- 139 RapidEye AG
- 140 JULIUS-MAXIMILIANS-UNIVERSITAET WUERZBURG COMPUTER SCIENCE VII: ROBOTICS AND TELEMATICS
- 141 TU DRESDEN, UNIVERSITY OF TECHNOLOGY
- 142 UNIVERSITAET STUTTGART

<i>Symbol</i>	<i>Geographical Area</i>	<i>12B Code</i>	<i>Address of the Administration(s)</i>
<b>DGA</b>	Diego Garcia Diego Garcia Diego Garcia	<b>A</b>	INTERNATIONAL FREQUENCY COORDINATION SPACE SERVICES UNIT OFCOM 2A SOUTHWARK BRIDGE ROAD LONDON SE1 9HA PHONE +44 20 7981 3100 E-MAIL ifc.enquiries@ofcom.org.uk TELEX 051261969 DTI WBH G TELEFAX +44 20 7981 3208
		<b>B</b>	DEPARTMENT OF STATE, WASHINGTON D.C. 20520
		<i>12A Code</i>	<i>Operating Agencies</i>
		<b>1</b>	U.S. GOVERNMENT

<i>Symbol</i>	<i>Geographical Area</i>	<i>12B Code</i>	<i>Address of the Administration(s)</i>
<b>DJI</b>	Djibouti (Republic of)	<b>A</b>	DJIBOUTI TELECOM SA 3, BD G. POMPIDOU BP 2105 REPUBLIQUE DE DJIBOUTI EMAIL djibouti_telecom@intnet.dj TELEFAX +253 21 355757 TEL +253 21 351110
	Djibouti (République de) Djibouti (República de)		<b>B</b>

<i>12A Code</i>	<i>Operating Agencies</i>
1	FORCES TERRESTRES FRANCAISES
2	MARINE FRANCAISE
3	AERONAUTIQUE MILITAIRE FRANCAISE
4	AVIATION CIVILE
5	SOUS TUTELLE DJIBOUTI TELECOM SA
6	DJIBOUTI TELECOM SA
7	DIRECTION DES AFFAIRES MILITAIRES FRANCAISES
8	CENTRE D'ETUDE ET DE RECHERCHE SCIENTIFIQUE DE DJIBOUTI (CERD)
10	PORT DE DJIBOUTI SA
11	DEFENSE NATIONALE
12	ORGANISATIONS SOUS TUTELLE DJIBOUTI TELECOM SA
13	RTD (RADIODIFFUSION TELEVISION DE DJIBOUTI)
14	FORCES TERRESTRES DE DJIBOUTI
15	MARINE NATIONALE DE DJIBOUTI
16	AERONAUTIQUE MILITAIRE DE DJIBOUTI
17	GENDARMERIE DE DJIBOUTI
18	MINISTERE DE L'INTERIEUR
19	AEROPORT INTERNATIONAL DE DJIBOUTI
20	GARDE REPUBLICAINE DE DJIBOUTI
21	GARDE-COTES DJIBOUTIENNE
22	AMBASSADES
23	FORCES DE SECURITE AMERICAINE
24	FORCES DE SECURITE JAPONAISE
25	FORCES DE SECURITE EUROPEENNE
26	FORCES DE SECURITE ITALIENNE

<i>Symbol</i>	<i>Geographical Area</i>	<i>12B Code</i>	<i>Address of the Administration(s)</i>
<b>DMA</b>	Dominica (Commonwealth of) Dominique (Commonwealth de la) Dominica (Commonwealth de)	<b>A</b>	MINISTRY OF COMMUNICATIONS, WORKS AND HOUSING GOVERNMENT HEADQUARTERS ROSEAU TELEFAX +1 809 448 4807/2883

<i>12A Code</i>	<i>Operating Agencies</i>
<b>1</b>	CABLE AND WIRELESS (W.I.) LTD., LONDON
<b>2</b>	GOVERNMENT OF DOMINICA
<b>3</b>	INTERNATIONAL AERADIO (CARIB) LIMITED
<b>4</b>	DOMINICA HOTELS LTD.
<b>5</b>	DOMINICA POLICE
<b>6</b>	PUBLIC WORKS DEPARTMENT
<b>7</b>	GOVERNOR OF THE WINDWARD ISLANDS
<b>8</b>	WEST INDIES BROADCASTING SERVICE
<b>9</b>	RADIO CARIBBEAN INTERNATIONAL LTD.
<b>10</b>	GOSPEL BROADCASTING CORPORATION (USA)
<b>11</b>	ROMAN CATHOLIC BISHOP, DIOCESE OF ROSEAU

<i>Symbol</i>	<i>Geographical Area</i>	<i>12B Code</i>	<i>Address of the Administration(s)</i>
<b>DNK</b>	Denmark	<b>A</b>	NATIONAL IT AND TELECOM AGENCY EXECUTIVE SECRETARIAT HOLSTEINSGADE 63 DK - 2100 KOBENHAVN PHONE 45 35 450 118 / 000 E-MAIL TST@TST.DK TELEX 055 31100 NTA DK TELEFAX +45 35431434/ +45 35433910
	Danemark Dinamarca		<b>B</b>

<i>12A Code</i>	<i>Operating Agencies</i>
1	MINISTRY OF GREENLAND, COPENHAGEN
2	DIRECTION DE L'AVIATION CIVILE COPENHAGUE
3	CHEF DE LA POLICE D'ETAT, COPENHAGUE
4	MINISTERE DE LA DEFENSE, COPENHAGUE
5	DANSK DECCA COMPANY, COPENHAGUE
6	DAMPSKIBSSELSKABET PAA BORNHOLM AF 1866
7	GRENAA - HUNDESTED FAERGEFART, KOEBENHAVN
8	DANSKE STATSBANER, KOEBENHAVN
9	SERVICE PHARES ET BALISES, COPENHAGUE
10	AARHUS HAVNEUDVALG, AARHUS
11	AIR CONTACT, VIBY J. AND AARHUSEGNENS FLYVEPLADS, AARHUS C.
12	DANISH METEOROLOGICAL INSTITUTE
13	HAVENKOMMISSIONEN, FREDERIKSHAVEN
14	GRENAA BYRAAD, GRENAA
15	MINISTERE DU COMMERCE, DE L'INDUSTRIE ET DE LA NAVIGATION, COPENHAGUE
16	HIRTSHALS HAVN, HIRTSHALS
17	KALUNDBORG FLYVEPLADS
18	BILLUND LUFTHAVN
19	HASLE BY
20	HERNING FLYVEPLADS
21	KOEBENHAVNS FLYVEPLADS SKOVLUNDE
22	SVAEVEFLYVECENTRET ARNBORG
23	TELEFONVAERK FOEROYA LOEGTING, THORSHAVN
24	RADIOSKOLEN KLAKSVIK
25	WENDELBOE'S RADIOSKOLE
26	FLYVEVAABNETS KONSTABELSKOLE
27	BOHNSTEDT-PETERSEN A/S, HILLEROED
28	A/S AERO NORD INC., KASTRUP
29	RINGSTED SVAEVEFLYVEKLUB
30	EMBASSY OF THE REPUBLIC OF TURKEY
31	I/S STAUNING FLYVEPLADS
32	VESTJYDSK SVAEVEFLYVEKLUB
33	HOLSTEBRO KOMMUNE
34	SCANDINAVIAN AIRLINES SYSTEM
35	A/S CONAIR, KOEBENHAVN
36	STERLING AIRWAYS, KOEBENHAVN

- 37 VIBORG FLYVEPLADS
- 38 THISTED LUFTHAVN, HANSTHOLM
- 39 JAPAN AIR LINES KASTRUP
- 40 RINGSTED FLYVEPLADS, RINGSTED
- 41 FJORDUDVALGET, LEMVIG
- 42 COPENHAGEN AIRTAXI, SKOVLUNDE
- 43 FLYVEKLUBBEN AVIATOR, AALBORG
- 44 TELE DANMARK A/S
- 45 POLAROIL FAERINGEHAVN
- 46 SAMSOE FLYVEKLUB, TRANEBJERG SAMSOE
- 47 HORSSENS FLYVEKLUB
- 48 ALLEROED FLY - CENTER
- 49 MARIBO-ROEDBY FLYVEPLADS, ROEDBY
- 50 TIM FLYVEPLADS, TIM
- 51 SEABORD WORLD AIRLINES, KASTRUP
- 52 BIRKEROED FLYVEKLUB
- 53 LUFTHANSA, KOEBENHAVN
- 54 RANDERS KOMMUNE
- 55 KNIVHOLDT FLYVEPLADS, FREDERIKSHAVN
- 56 MAERSK AIR, DRAGOER
- 57 KOLDING FLYVEKLUB, VEJEN
- 58 VAMDRUP KOMMUNE
- 59 ESBJERG HAVN
- 60 GAARDSVIGGAARD FLYVEPLADS
- 61 LOT POLISH AIRLINES
- 62 VANDBYGNINGSVAESENENET
- 63 DANThERM SKIVE
- 64 DELTA FLY,SKOVLUNDE
- 65 FA.SUPERLET, FAKSE
- 66 NORDALS FLYVEKLUB, NORDBORG
- 67 ANHOLT FLYVEPLADS APS
- 68 BERGOVIST HELIKOPTER-SERVICE
- 69 FINNAIR, KASTRUP
- 71 KOEBENHAVNS PRIVATFLYVEPLADS
- 72 TELE DANMARK A/S
- 77 FISKERIMINISTERIET, KOEBENHAVN
- 181 NAVIGATIONS DIREKTORATET
- 182 MAERSK AIR, KASTRUP
- 183 ESBJERG KOMMUNE
- 184 NAKSKOV KOMMUNE
- 185 SKIVE FLYVEKLUB
- 186 DANSK UNDERGRUNDS CONSORTIUM
- 187 SOESUM FLYVEPLADS
- 188 DANISH GOVERNMENT
- 192 SINDAL KOMMUNE
- 193 SOENDERBORG KOMMUNE
- 194 BLUEAIR, DRAGOER
- 195 FAAREVEJLE FLYVEPLADS
- 196 MIDTFLY, SKJERN
- 197 HADERSLEV FLYVEPLADS I/S
- 198 FLIGHT ACADEMY
- 199 F-AIR, FREDERICA
- 200 SIEMENS DATA, BROENSHOJ



- 201** UNITED PILOTS A/S ROSKILDE
- 202** NORTH FLYING A/S ESBJERG
- 203** INTER FLIGHT AIR SERVICE, SKOVLUNDE
- 204** NORTHWEST AIRLINES INC. KASTRUP
- 205** KALI A/S VALBY
- 206** LEGO SYSTEM A/S BILLUND
- 207** SVENDBORG KOMMUNE
- 208** BOV KOMMUNE
- 209** DAN FLIGHT MUNDELSTRUP
- 210** LEMVIG KOMMUNE
- 211** LANDSVERKFROEDINGURIN, TORSHAVN
- 212** FORENEDE DANSKE MOTOREJERE, KOEBENHAVN
- 213** EMBASSY OF THE RUSSIAN FEDERATION, COPENHAGEN
- 441** CIMBER AIR
- 442** SOUTH AFRICAN EMBASSY, COPENHAGEN, DENMARK

<i>Symbol</i>	<i>Geographical Area</i>	<i>12B Code</i>	<i>Address of the Administration(s)</i>
<b>DOM</b>	Dominican Republic Dominicaine (République) Dominicana (República)	<b>A</b>	INSTITUTO DOMINICANO DE LAS TELECOMUNICACIONES (INDOTEL) AV. ABRAHAM LINCOLN, NO. 962, 1RA PLANTA EDIF. OSIRIS, ENSANCHE PARAISO SANTO DOMINGO 11202 REPUBLICA DOMINICANA E-MAIL indotel@indotel.org.do PHONE +1 829 473 8554 / 8554 TELEX 0202 dgt 3466004 TELEFAX +1 829 473 8544

<i>12A Code</i>	<i>Operating Agencies</i>
1	ALEJANDRO JEREZ ESPINAL/DIRADA FM
2	AM 88 & ASOCIADOS, S.A.
3	ANTENA FM, S.A
4	ANTONIO BAUDI MUSA
5	ANTONIO DAMIAN BRISSO BETANCES
6	ANTONIO ESPAILLAT
7	ANTONIO PEREZ
8	ANUNCIOS R&R C. POR A.
9	ARIDIO ANTONIO REYES
10	ASOC. DE DESARROLLO FRONTERIZO
11	ASOC. LA BATALLA DE LA FE
12	ASOC. MISIONERA LA BATALLA DE LA FE
13	ASOCIACION PRO CULTURA DOMINICANA
14	ASOCIACION RADIO VISION CRISTIANA, INC.
15	BAUTISTA ANTONIO ROJAS GOMEZ
16	BRAULIO PORTES
17	CARLOS JOSE ROSARIO
18	CESAR AUGUSTO GALVAN DIAZ
19	CHEA DE COMUNICACIONES C. POR A.
20	CIRO CEDANO
21	CLAUDIO CABRERA ESPAILLAT
22	COMERCIALIZADORA SANCHEZ RAMIREZ
23	COMUNICACIONES DEL SUR, S. A.
24	COMUNICACIONES Y MEDIOS NACIONALES S.A.
25	CORPORACION DE TELEVISION Y MICROONDAS
26	CORPORACION DOMINICANA DE RADIO Y TELEVISION
27	COSME NICOLAS GRULLON ALBA
28	DANIEL MARTINEZ
29	DB ELECTRONICA S.A.
30	DIFUSORA CONTINENTAL S.A
31	DIFUSORA HEMISFERIO, S.A.
32	DIFUSORA HEMISFERIO, S.A.
33	DIFUSORA INTERNACIONAL S.A.
34	DINAMICA, FM
35	DIOCESIS SENORA DE LA ALTAGRACIA
36	DOMINGO ANTONIO SANTOS
37	DR. JOSE ANIBAL GARCIA
38	DR. JOSE MERCEDES VALLEJO PANIAGUA
39	DR. JULIO HAZIM
40	DR. MANUEL A. BELLO
41	DR. VICTOR DELGADO PANTALEON

- 42 EDUVIGUES ANTONIO PARACHE
- 43 EMPRESA BEDUINA DE RADIO Y TELEVISION, S.A.
- 44 EMPRESA ORBE S.A.
- 45 EMPRESAS LA GUARACHITA, C. POR A.
- 46 EMPRESAS RADIOFONICAS. S.A.
- 47 EMPRESAS SUR, S.A.
- 48 ENRIQUE ARMENTEROS ORTEGA
- 49 ERNESTO ARIEL GRULLON RODRIGUEZ
- 50 ERNESTO DE LA CRUZ
- 51 ESPECTACULOS DIFUSION, S.A.
- 52 ESTRELLA FM 92.3, S.A.
- 53 EXTASIS FM
- 54 FAUSTO M. DONASTORG
- 55 FLAVIO E. HOLGUIN RAMIREZ
- 56 FRANCISCO A. PIMENTEL L.
- 57 FRANCO ANTONIO MORAN
- 58 FRANK RODRIGUEZ/EDUARDO FORTUNA
- 59 FRANKLIN MENA PEREZ
- 60 FUERZAS ARMADAS DOMINICANA
- 61 G.T.B. RADIODIFUSORES, C. POR A.
- 62 GALAXIA 91.7 F.M, S.A.
- 63 GAVINO NUNEZ CASTILLO, SUC. NUNEZ CASTILLO
- 64 GENAO ROMERO GONZALEZ H.
- 65 GILBERTO E PIA GEORGE
- 66 GUILLERMO GIL
- 67 IDELBRANDO VALERIO BONET
- 68 IGLESIA DE LA ALBANZA DEL SENOR JUSUSCRISTO
- 69 INDE RADIO Y TELEVISION
- 70 INES ABREU VDA. HERNANDEZ
- 71 ING. ABRAHAM VICTORIA Y ASOC. C. POR A.
- 72 ING. JULIO SOTO MEDINA
- 73 ING. MERCEDES ONANEY GONZALEZ FLORENTINO
- 74 IVAN AQUILES RAMIREZ DE LOS SANTOS
- 75 JOHANNES W. STREESE
- 76 JORGE ANTONELY MARTINEZ
- 77 JOSE ALBERTO BONILLA
- 78 JOSE BLAS PERALTA
- 79 JOSE FRANCISCO SALCEDO
- 80 JOSE LEONARDO ATILES
- 81 JOSE LUIS DE LOS REMEDIOS MATOS PEREZ
- 82 JOSE MANUEL MARTIN JIMENEZ
- 83 JOSE MANUEL RAPOSO
- 84 JOSE NELSON GUILLEN VALDEZ
- 85 JUAN FCO. SANTOS REYES
- 86 JUAN FRANCISCO SANTOS REYES
- 87 JUAN FRANCISCO TORRES
- 88 JUAN GEOVANNY ARIAS PENA
- 89 JULIO ANTONIO GONZALEZ BURELL
- 90 JULIO C. CORREA
- 91 JULIO CESAR PAULINO RAMIREZ
- 92 JULIO JEDI Y DR. GUILLERMO LIVARI
- 93 JULIO MANUEL CABALLERO TAVAREZ
- 94 JUMBO FM

- 95 JUSTO F. MENDEZ ROMERO
- 96 KV, S.A.
- 97 LA BRAVA, FM
- 98 LA SUPER POTENTE 104.5 FM
- 99 LA VOZ CULTURAL DE LAS FUERZAS ARMADAS
- 100 LA VOZ DE LA ROMANA Y SUCESTORES
- 101 LA VOZ DEL TROPICO
- 102 LARIMAR S.A.
- 103 LATINA 88, S.A.
- 104 LEONIDAS FRANCISCO HENRIQUES
- 105 LEONIDAS FRANCISCO RODRIGUEZ
- 106 LEONIDAS HORACIO HENRIQUEZ MANON
- 107 LI. JUAN JOSE GARCIA L.
- 108 LIC. EUSEBIO HIPOLITO BENCOSME RODRIGUEZ
- 109 LIC. FRANCISCO MICHELLI PABLO
- 110 LIC. FRANKLIN ONESIMO TAVAREZ S.
- 111 LIC. GREGORY CASTELLANO RUANO
- 112 LIC. LUISA FRANCO/MARCOS TULIO CEPEDA
- 113 LINCOS
- 114 LUIS B. JAVIER CASTILLO
- 115 MAGICA FM
- 116 MAGUANA MERCANTIL, C. POR A.
- 117 MANAGUA COMERCIAL
- 118 MANIA 92.9
- 119 MANUEL ANTONIO MIRELES LIZARDO
- 120 MANUEL DE JESUS THOMAS BAEZ
- 121 MANUEL HAZOURY
- 122 MARIA ELENA RODRIGUEZ
- 123 MARIA ANTONIO HERNANDEZ
- 124 MARIO E. ABIKARAN
- 125 MAXIMA FM
- 126 MEDIOS EDUCATIVO S Y COMUNICACIONES S.A.
- 127 MEGAMEDIOS, S.A.
- 128 MELODY FM
- 129 MIGUEL A. SANCHEZ
- 130 MIGUEL ALFREDO ABUD G.
- 131 MIGUEL GUAROCUYA CABRAL
- 132 MIGUEL LAMA MITRE
- 133 MINISTERIO RADIAL ADORACION F.M. 101.9
- 134 MINISTERIO RADIAL INTERDENOMINACIONAL
- 135 MINISTERIO RADIAL LA VOZ DE LA LUZ, INC.
- 136 MODESTO ESPINAL OZUNA
- 137 NADIM MIGUEL BEZI NICASIO
- 138 NELSON DE JESUS REYES GUZMAN
- 139 NELSON RICHARDS OLIVO
- 140 NICOLAS DE JESUS, CARDENAL, LOPEZ RODRIGUEZ
- 141 NORBERTO E. MARINEZ Y SUCESTORES
- 142 OBISPADO DE LA VEGA
- 143 ONDAS DEL YUNA, S.A.
- 144 ONEYDA JOSELIN CADENA MORA
- 145 OPTIMA FM
- 146 OSCAR GILBERTO RODRIGUEZ DE LA ROSA
- 147 PABLO JOSE GRULLON P.

- 148 PEDRO A. SANCHEZ
- 149 PONCIO POU SALETA
- 150 PROYECTO LINCOS
- 151 PURITO SUAREZ DE JESUS
- 152 PURO MATOS VARELA/CLAVEL FM
- 153 RADECO
- 154 RADIAL, C. POR A.
- 155 RADIO 23 C. POR A.
- 156 RADIO 91
- 157 RADIO AGUILA
- 158 RADIO ALFA Y OMEGA
- 159 RADIO AMANECER
- 160 RADIO AMBIENTE, C. X A.
- 161 RADIO AMISTAD, S.A.
- 162 RADIO AZUL, S.A.
- 163 RADIO BELLER
- 164 RADIO BONAO, C. POR A.
- 165 RADIO CADENA COMERCIAL
- 166 RADIO CANAL
- 167 RADIO CENTRO
- 168 RADIO CIMA, S.A.
- 169 RADIO CONSTANZA, C. POR A.
- 170 RADIO CORAZONES
- 171 RADIO CRISTAL
- 172 RADIO ENMANUEL
- 173 RADIO ESCALA
- 174 RADIO EXITOS, C. POR A.
- 175 RADIO FM 93
- 176 RADIO FM INDEPENDENCIA
- 177 RADIO FM SIEMPRE SUAVE
- 178 RADIO GUAROCUYA, C POR A
- 179 RADIO HICH (RADIO SUR)
- 180 RADIO HIGO, C POR A.
- 181 RADIO HIN, C. POR A.
- 182 RADIO HION C. POR A.
- 183 RADIO HISPANIOL
- 184 RADIO HIT
- 185 RADIO JANICO
- 186 RADIO LA VEGA
- 187 RADIO LASER (MILBE COMUNICACIONES)
- 188 RADIO LIBERTAD. C. POR A.
- 189 RADIO LISTIN, 99.5
- 190 RADIO MARIEN
- 191 RADIO METRO (POLITIRO, S.A.)
- 192 RADIO MIL, C. POR A.
- 193 RADIO MONTECRISTI
- 194 RADIO NORTE AM
- 195 RADIO NOVEL, S.A. RAVESA
- 196 RADIO OCOA C X A
- 197 RADIO OLIMPICA INTERNACIONAL, C. X A.
- 198 RADIO ONDAS DE MONTECRISTY, S.A.
- 199 RADIO ONDAS DEL VALLE
- 200 RADIO ORO C. X A.

- 201 RADIO QUISQUEYANA
- 202 RADIO SANTIAGO, C. POR A.
- 203 RADIO TELEVISION DOMINICANA
- 204 RADIO TURBO
- 205 RADIO UNIVERSAL, C. X A.
- 206 RADIO VILLA, S.A
- 207 RADIOFUSORA DEL SUR, C. POR A.
- 208 RADIODIFUSORA MASTER, S.A.
- 209 RADIODIFUSORAS AZUANAS, C. X A.
- 210 RADIOEMISORAS UNIDAS, S.A.
- 211 RADIOLANDIA C. POR A.
- 212 RADION, C. POR A.
- 213 RADIOTELEVISION DOMINICANA
- 214 RAFAEL ARISTIDES MARTINEZ GALLARDO
- 215 RAFAEL AUTUSTO CRISTOBAL VILLANUEVA
- 216 RAFAEL CORPORAN DE LOS SANTOS
- 217 RAFAELA DIAZ VIUDA BELLO
- 218 RAMON J. ROSA
- 219 RAMON MARIA ROBRIGUEZ
- 220 RAMON MORALES SANCHEZ
- 221 RAMON PACHECO
- 222 REYNALDO ANTIGUA VENTURA
- 223 RITMO 96
- 224 RUDDY GRULLON
- 225 RUMBA, S.A.
- 226 SAN CRISTOBAL DE T.V. Y RADIO
- 227 SANTANA REYES GONZALEZ
- 228 SERVICIO CULTURALES DOMINICANOS
- 229 SERVICIOS CULTURALES DOMINICANOS
- 230 SERVICIOS RADIOFONICOS DEL ESTE, S.A.
- 231 SISTEMA NACIONAL DE RADIODIFUSION, C. POR A.
- 232 SOCIEDAD DIFUSORA DEL CIBAO
- 233 SONIDO 95, C. POR A.
- 234 SONIDO HIGUEYANO S.A.
- 235 SONIDO SUAVE, C. X A.
- 236 SUCESORES MARCOS BELLO Y ASOCIADOS, C. POR A.
- 237 SULTANA F.M, CPOR a.
- 238 SUPER 56
- 239 SUPER K
- 240 SUPER Q
- 241 SUPREMA 96.7 C. X A.
- 242 TECNICA Y COMUNICACIONES
- 243 TELEANTILLAS C. POR A.
- 244 TELECABLE EL FACTOR C.POR A.
- 245 TELEDIFUSORA NACIONAL S.A.
- 246 TELERADIO AMERICA, S.A.
- 247 TELESONIDO SANCHEZ RAMIREZ
- 248 TURISMO Y COMUNICACIONES, C. POR A.
- 249 UNION ADVENTISTA DOMINICANA
- 250 VENTURA Y ASOCIADOS, S. A.
- 251 VICTOR MANUEL FOURMENT URIBE
- 252 WALDO PONS CABRAL
- 253 WALDO RAFAEL MUSA MONCION

**254** WALTER RAFAEL NUSA MEYRELES  
**255** Z101, BIENENIDO RODRIGUEZ  
**256** 4-40, S.A.

<i>Symbol</i>	<i>Geographical Area</i>	<i>12B Code</i>	<i>Address of the Administration(s)</i>
<b>E</b>	Spain Espagne España	<b>A</b>	MINISTERIO DE INDUSTRIA, ENERGIA Y TURISMO SUBDIRECCIÓN GENERAL DE PLANIFICACIÓN Y GESTIÓN DEL ESPECTRO RADIOELÉCTRICO PASEO DE LA CASTELLANA, 160 28071 MADRID PHONE +34 91 3497406 TELEX 05244100 GENTL E TELEFAX +34 91 346 2229
		<i>12A Code</i>	<i>Operating Agencies</i>
		<b>1</b>	ORGANISMO AUTONOMO DE CORREOS Y TELEGRAFOS (O.A.C.T)
		<b>2</b>	EMACON
		<b>3</b>	J.U.S.M.G.
		<b>4</b>	R.E.N.F.E.
		<b>5</b>	INSTITUTO NACIONAL DE TECNICA AEROSPAIAL (I.N.T.A)
		<b>6</b>	TELEFONICA DE ESPANA, S.A. (TESA)
		<b>7</b>	DIRECCION GENERAL DE SEGURIDAD
		<b>8</b>	ESTADO MAYOR DEL AIRE
		<b>9</b>	DIRECCION GENERAL DE LA GUARDIA CIVIL
		<b>10</b>	AEROPUERTOS ESPANOLES Y NAVEGACION AEREA (AENA)
		<b>11</b>	TRANSMISIONES DEL EJERCITO DE TIERRA
		<b>12</b>	RETEVISION
		<b>13</b>	SERVICIO CONTRA-INCENDIOS AYUNTAMIENTO DE MADRID
		<b>14</b>	EMPRESA MUNICIPAL DE TRANSPORTES DE MADRID
		<b>15</b>	AGENCIA EFE
		<b>16</b>	HIDROELECTRICA ESPANOLA
		<b>17</b>	F.E.N.O.S.A.
		<b>18</b>	HIDROELECTRICA IBERDUERO
		<b>19</b>	FUERZAS ELECTRICAS DE CATALUNA
		<b>20</b>	DIRECCION GENERAL DE PUERTOS Y COSTAS
		<b>21</b>	COMPANIA SEVILLANA DE ELECTRICIDAD
		<b>22</b>	ELECTRA DE VIESGO
		<b>23</b>	EUROPEAN SPACE AGENCY (E.S.A.)
		<b>24</b>	RADIO AMBIENTE MUSICAL
		<b>25</b>	HIDROELECTRICA DEL CHORRO
		<b>26</b>	INSTITUTO NACIONAL DE METEOROLOGIA (I.N.M)
		<b>27</b>	SUBSECRETARIA DE PESCA Y MARINA MERCANTE
		<b>28</b>	CONSORCIO NACIONAL ALMADRABERO
		<b>29</b>	EMBAJADA DE FINLANDIA
		<b>30</b>	UNITED STATES GOVERNMENT
		<b>31</b>	HISPASAT, S.A.
		<b>32</b>	RADIO TELEVISION ESPANOLA (RTVE)
		<b>33</b>	OTROS ORGANISMOS EXPLOTADORES
		<b>107</b>	EMBASSY OF THE REPUBLIC OF TURKEY
		<b>115</b>	EMBAJADA SUECA EN MADRID
		<b>116</b>	HISDESAT S.A.
		<b>117</b>	INSTITUTO GEOGRAFICO NACIONAL
		<b>118</b>	ONDAS MEDIA S.A.
		<b>119</b>	DEIMOS IMAGING S.L.
		<b>120</b>	IRAM (INSTITUTO DE RADIOASTRONOMIA MILIMETRICA)
		<b>121</b>	OMNIACCESS S.L.
		<b>122</b>	UNIVERSIDAD DE VIGO



<i>Symbol</i>	<i>Geographical Area</i>	<i>12B Code</i>	<i>Address of the Administration(s)</i>
<b>EGY</b>	Egypt (Arab Republic of) Egypte (République arabe d') Egipto (República Árabe de)	<b>A</b>	NATIONAL TELECOMMUNICATION REGULATORY AUTHORITY (NTRA) BUILDING B4 SMART VILLAGE, K 28 CAIRO-ALEXANDRIA DESERT ROAD GIZA EGYPT PHONE +202 3534 4124 TELEFAX +202 3534 4155 / 4104
		<b>B</b>	NATIONAL POST AND TELECOM AGENCY P.O. BOX 5398 S - 102 49 STOCKHOLM TELEX 054 40777 RADCON S TELEFAX +46 8 678 5500
		<b>C</b>	GENERAL DIRECTORATE OF RADIOCOMMUNICATIONS TELSIZ GENEL MÜDÜRLÜĞÜ (TGM) 06510 EMEK - ANKARA, TURKEY TELEX 060744371 TGM TR TELEFAX +90 312 2213226
		<b>D</b>	UNITED NATIONS FOR THE ATTENTION OF THE CHIEF OF TELECOMMUNICATIONS OPERATIONS SECTION ROOM S2035 NEW YORK NY10017 UNITED STATES TELEX 023289696 TELEFAX +1 212 9631939
		<b>E</b>	THE CHAIRMAN AND DIRECTOR GENERAL SUDAN TELECOMMUNICATIONS CORPORATION MINISTRY OF TRANSPORT AND COMMUNICATIONS KHARTOUM TELEX 299 / GENTEL KM
		<b>F</b>	EXTERNAL RELATIONS DEPARTMENT MINISTRY OF COMMUNICATIONS KUWAIT TELEX 0496 US PTT 22197 KT
		<b>G</b>	POST AND TELEGRAPHS TELECOM INSPECTORATE ISLANDS BRYGGE 81 DK - 2300 KOBENHAVN S TELEX 31100 TELIN DK
		<b>H</b>	THE DIRECTOR-GENERAL TELECOMMUNICATIONS CORPORATION P.O. BOX 1689 AMMAN TELEX 21221 JORTEL JO

<i>12A Code</i>	<i>Operating Agencies</i>
<b>1</b>	TELECOMMUNICATIONS ORGANIZATION CAIRO
<b>2</b>	EMBASSY OF THE REPUBLIC OF TURKEY
<b>3</b>	SWEDISH GOVERNMENT
<b>4</b>	SUEZ CANAL COMPANY
<b>5</b>	EMBASSY OF THE STATE OF KUWAIT
<b>10</b>	CIVIL AVIATION

- 13** OVERSEAS TELECOMMUNICATION ADMINISTRATION, CAIRO
- 15** UNITED NATIONS
- 16** EGYPTIAN BROADCASTING, CIBROTEV, CAIRO
- 18** UNITED NATIONS TRUCE SUPERVISION ORGANIZATION
- 19** COASTGUARD ADMINISTRATION
- 20** PORTS AND LIGHTHOUSES ADMINISTRATION
- 21** EMBASSY OF THE REPUBLIC OF THE SUDAN
- 22** U.N. TRUCE SUPERVISION CAIRO
- 23** DANISH GOVERNMENT
- 24** MIDDLE EAST NEWS AGENCY, 4 SHERIFEIN ST., CAIRO
- 25** THE EGYPTIAN SATELLITE CO. NILESAT
- 26** NATIONAL AUTHORITY FOR REMOTE SENSING AND SPACE SCIENCES (NARSS)

<i>Symbol</i>	<i>Geographical Area</i>	<i>12B Code</i>	<i>Address of the Administration(s)</i>
<b>EQA</b>	Ecuador Equateur Ecuador	<b>A</b>	SR. PRESIDENTE DEL CONATEL CONSEJO NACIONAL DE TELECOMUNICACIONES AV. DIEGO ALMAGRO N31-95 Y ALPALLANA CASILLA POSTAL 17-07-9777 EDIFICIO ZEUS QUITO EQUATEUR PHONE +593 2 2225614 E-MAIL conatel1@conatel.gov.ec TELEFAX +593 2 2505 119
		<b>B</b>	DIRECCION GENERAL DE AVIACION CIVIL QUITO

<i>12A Code</i>	<i>Operating Agencies</i>
1	RADIO NACIONAL DEL ESTADO
2	ALL AMERICAN CABLES
3	PANAGRA
4	RADIO INTERNACIONAL
5	NATIONAL AERONAUTICS AND SPACE ADMINISTRATION (N.A.S.A.)
6	CEMENTO NACIONAL
7	FERROCARRILES DEL ESTADO
8	DIARIO "EL SOL"
9	BANCO CENTRAL
10	THE TESALIA SPRING
11	DIARIO "EL UNIVERSO"
12	EMPRESA ELECTRICA QUITO
13	DIARIO "EL COMERCIO"
14	RADIO VOZ DE BOLIVAR
15	AVIACION CIVIL DEL ECUADOR
16	INSTITUTO ECUATORIANO DE OBRAS SANITARIAS
17	RADIO ATAHUALPA
18	RADIO VOZ DE LOS CARAS
19	LA VOZ DEL TOMBAMBA
20	SUDAMERICANA DE PERFORACIONES Y SERVICIOS
21	ECOS DE LA SERRANIA
22	RADIO NACIONAL ESPEJO
23	RADIO GRAN COLOMBIA
24	ONDAS DEL ZAMORA
25	RADIO PAZ Y BIEN
26	LA VOZ DE IMBABURA
27	LA VOZ DE MONTUFAR
28	LA VOZ DE ALAUSI
29	RADIO CASA DE LA CULTURA
30	RADIO QUITO
31	ONDAS AZUAYAS
32	ONDAS CASTELLANAS
33	RADIO AUSTRAL
34	AGENCIA LATINA NOTICIAS
35	MINISTERIO DE ECONOMIA
36	VICTOR VALDIVIEZO C.
37	CO. AZUCARERA VALDEZ
38	SUPERINTENDENCIA DE BANCOS
39	FLOTA GRAN COLOMBIANA

- 40 MINISTERIO DE OBRAS PUBLICAS
- 41 BRANIFF INTERNATIONAL
- 42 AVIANCA
- 43 EMPRESA TURISTICA INTERNATIONAL
- 44 O.K.C. CORPORATION
- 45 INDUSTRIAL ALGODONERA
- 46 SEGURO SOCIAL
- 47 RADIO ONDAS NACIONALES
- 48 RADIO VOZ DE RIOBAMBA
- 49 RADIO MUNDIAL
- 50 RADIO ONCE DE NOVIEMBRE
- 51 RADIO MANTA
- 52 RADIO IRIS
- 53 RADIO CATOLICA
- 54 RADIO VOZ DEL TROPICO
- 55 LA VOZ DE LOS ANDES
- 56 LA VOZ DE LA DEMOCRACIA
- 57 RADIO CONTINENTAL GUAYAQUIL
- 58 NUEVA RADIO ORTIZ
- 59 RADIO PERPETUO SOCORRO
- 60 RADIO NACIONAL CONDOR
- 61 FEDERACION DEPORTIVA
- 62 RADIO COSTA AZUL
- 63 RADIO VOZ DEL PASTAZA
- 64 RADIO EQUINOCCIAL
- 65 RADIO COSMOPOLITA
- 66 ANGLO ECUADORIAN
- 67 BANCO DE PRESTAMOS
- 68 CIA. FRUTERA ASTRAL
- 69 BANCO LA PREVISORA
- 70 CIA. INCA
- 71 INDUSTRIAS "ALES"
- 72 MISION EVANGELICA
- 73 BANCO NACIONAL DE FOMENTO
- 74 DIARIO "LA PRENSA"
- 75 DIARIO "EL DIA"
- 76 CIA. BANANERA DEL ECUADOR
- 77 RADIO UNIVERSAL
- 78 RADIO CENIT
- 79 RADIO FENIX
- 80 RADIO ATALAYA
- 81 RADIO CONTINENTAL AMBATO
- 82 JOHN E. PEET
- 83 ECUASAL
- 84 PAPELESS FIDUCIARIOS
- 85 LOFFLAND BROTHERS INTERNATIONAL INC.
- 86 MUNICIPIO DE QUINTO
- 87 OVERSEAS MINERAL
- 88 AMOCO PETROLEUM
- 89 SIMAR
- 90 RAFAEL PENA C.
- 91 SIDCA
- 92 INERHI

- 94 MISION CAPUCHINA
- 95 SIDERURGICA
- 96 ANGLO-CONSORCIO
- 97 RADIO LIBERTADOR
- 98 RADIO PROMOCION
- 99 RADIO ONDAS DEL CHIMBORAZO
- 100 RADIO SPLENDIT
- 101 RADIO EL PRADO
- 102 RADIO AMERICA
- 103 RADIO VISION DE CUENCA
- 104 RADIO SURCOS
- 105 RADIO ECOS DEL PUEBLO
- 106 RADIO REY
- 107 RADIO ECOS DE MONTUFAR
- 108 RADIO ALFA
- 109 RADIO RUNATUCUYAC
- 110 RADIO CENTRAL
- 111 RADIO CUENCA LA VOZ DE LOS CUATRO RIOS
- 112 RADIO TRICOLOR
- 113 RADIO EL SOL
- 114 RADIO EL MERCURIO
- 115 RADIO POPULAR INDEPENDIENTE
- 116 RADIO RIOBAMBA MUSICAL
- 117 RADIO ONDAS CARCHENSES
- 118 RADIO CANAL TROPICAL
- 119 RADIO LA VOZ DEL RIO TARQUI
- 120 RADIO PACIFICO
- 121 RADIO LA VOZ DE LA CORDILLERA
- 122 RADIO RUMICHACA
- 123 RADIO ECOS DEL AZUAY
- 124 RADIO LATACUNGA
- 125 RADIO NUEVOS EXITOS
- 126 RADIO ONDAS DEL VOLANTE
- 127 RADIO RUBI
- 128 RADIO NUEVOS HORIZONTES
- 129 RADIO PURUHA
- 130 RADIO ONDAS CANARIS
- 131 RADIO O.R. COTOPAXI
- 132 RADIO LA VOZ DE CHAGUARURCO
- 133 RADIO LA VOZ DE INGAPIRCA
- 134 RADIO ECOS DEL PORTETE
- 135 RADIO PUNTO VERDE
- 136 RADIO CANAL MANABITA
- 137 RADIO ONDAS QUEVEDENAS
- 138 RADIO VISION
- 139 RADIO VENTENAS
- 140 RADIO LA VOZ DE PORTOVIEJO
- 141 RADIO LIBERTAD
- 142 RADIO UMINA
- 143 RADIO LA VOZ DEL VALLE
- 144 RADIO ESPEJO
- 145 RADIO UNION
- 146 RADIO CHONE

- 147 UNION EVANGELICA MISIONERA
- 148 RADIO LA VOZ DE LOS RIOS
- 149 FEDERACION DE SUCUA
- 150 RADIO LA VOZ DEL PUEBLO
- 151 RADIO ECO
- 152 RADIO PRESIDENTE
- 153 RADIO LA GRANDE
- 154 RADIO CUMANDA
- 155 RADIO LA VOZ DEL SUR DE MANABI
- 156 RADIO GUAYAQUIL
- 157 RADIO TRECE DE NOVIEMBRE
- 158 RADIO LA VOZ DE LOS AUCAS
- 159 RADIO ECOS DEL ORIENTE
- 160 RADIO LA VOZ DE INTINAN
- 161 RADIO TROPICAL
- 162 RADIO CURARAY
- 163 RADIO CORDILLERA
- 164 RADIO LUZ Y VIDA
- 165 RADIO NOVEDADES
- 166 RADIO LA VOZ DE LOS QUIJOS
- 167 RADIO JUNIN
- 168 RADIO CENTINELA DEL SUR
- 169 RADIO LA VOZ DE GUAMOTE
- 170 RADIO LA VOZ DEL UPANO
- 171 RADIO ONDAS DE LOS PALTAS
- 172 RADIO TROPICANA
- 173 RADIO JUVENTUD
- 174 RADIO MAMBO
- 175 RADIO MUSICAL
- 176 RADIO EL TIEMPO
- 177 RADIO FIESTA
- 178 RADIO HUANCAVILCA
- 179 RADIO CARRUSEL
- 180 RADIO JESUS DEL GRAND PODER
- 181 RADIO SUCRE
- 182 RADIO CANAL JUVENIL
- 183 RADIO MUNICIPAL
- 184 RADIO MELODIA
- 185 RADIO CENTENENARIO
- 186 RADIO LA PRENSA
- 187 RADIO NOTICIA
- 188 RADIO BOLIVAR
- 189 RADIO PUNTO 83
- 190 RADIO AMBATO
- 191 RADIO PILLARO
- 192 RADIO CRISTAL
- 193 RADIO LA VOZ DEL RIO GUAYAS
- 194 RADIO GEMAS
- 195 RADIO ESPECTACULO
- 196 RADIO ONDAS ORENSES
- 197 RADIO COLON
- 198 RADIO LA VOZ LIBERAL
- 199 RADIO KRONOS

- 200 RADIO IFESA
- 201 RADIO UN MUNDO MEJOR
- 202 RADIO LA VOZ DEL AGOYAN
- 203 RADIO ZARACAY
- 204 RADIO CONTINENTE
- 205 RADIO ONDAS DEL PACIFICO
- 206 RADIO TARQUI
- 207 RADIO CANAL ESTELAR
- 208 RADIO ROCAFUERTE
- 209 RADIO C.R.E.
- 210 ECUADORIAN LUMBER C.
- 211 RADIO FANTASIA
- 212 RADIO ALEGRIA
- 213 RADIO PELILEO
- 214 RADIO EXITO
- 215 RADIO CENTRO
- 216 RADIO INTI RAYMI
- 217 RADIO OMEGA
- 218 RADIO VIA
- 219 RADIO SUCESO
- 220 RADIO EXCELSIOR
- 221 RADIO TURISMO
- 222 RADIO CONTINENTAL
- 223 RADIO EL MUNDO
- 224 RADIO SIRA
- 225 RADIO MARANON
- 226 RADIO CENTRO RADIOFONICO DE INBABURA
- 227 RADIO METROPOLITANA
- 228 RADIO LA VOZ DEL LITORAL
- 229 RADIO CINE
- 230 RADIO LA VOZ DEL TRIUNFO
- 231 RADIO FESTIVAL
- 232 RADIO LA VOZ DEL ORO
- 233 RADIO NACIONAL EL ORO
- 234 RADIO SPORT
- 235 RADIO RELOJ
- 236 RADIO ECOS ANDINOS
- 237 RADIO IMPACTO
- 238 RADIO MERA
- 239 RADIO LA VOZ DEL MILAGRO
- 240 RADIO LA VOZ DE LOS LAGOS
- 241 RADIO INDEPENDENCIA
- 242 RADIO LA VOZ DE ESMERALDAS
- 243 RADIO PORTENA
- 244 RADIO LA VOZ DEL NORTE
- 245 RADIO ECOS DE CAYAMBE
- 246 BARNARD AND BURK
- 247 RADIO VARIEDADES
- 248 RADIO LA VOZ DE LOS LLANGANATES
- 249 RADIO OTAVALO
- 250 RADIO UNO
- 251 RADIO COLOSAL
- 252 RADIO LA VOZ DE LA PENINZULA

**253** RADIO LA VOZ DEL DORADO  
**254** RADIO LA VOZ DE SAN LORENZO  
**255** RADIO PUNTO  
**256** RADIO CARACOL  
**257** RADIO LA VOZ DEL GUABO  
**258** RADIO CENTRO RADIOFONICO SIDERAL  
**259** RADIO LUBACAN  
**260** RADIO ECOS CULTURALES DE URCUQUI  
**261** RADIO LA VOZ DE LA JUVENTUD  
**262** RADIO LA VOZ DE LA NACIONALIDAD  
**263** RADIO ESTACION DE LA ALEGRIA  
**264** RADIO ONDAS DE LA LIBERTAD  
**265** RADIO MENSAJE  
**266** RADIO VIRACOCHA  
**267** RADIO CONSULAR  
**268** ECUVIA ORIENTE  
**269** AGENCIA ECUATORIANA DE PRENSA  
**270** J. VICENTE CALDERON  
**271** CAYMAN DEL ECUADOR  
**272** EXPORATADORA BANANERA NOBOA S.A.  
**273** BANCO DE GUAYAQUIL  
**274** COMISION DE TRANSITO DEL GUAYAS  
**275** BANCO DEL PICHINCHA  
**276** COMPANIA ECUATORIANA DE TE C.A.  
**277** SOCIEDAD AGRICOLA LOS ALAMOS  
**278** ARTURO GANGOTENA  
**279** ANTONIO ALVAREZ CH  
**280** JUAN ESCOBAR PALLARES  
**281** PARKER DRILLING CO.  
**282** DIRECCION NACIONAL DEL BANANO  
**283** ANTONIO FERNANDEZ SALVADOR  
**284** DESTILERIA LA PLAYA  
**285** DIARO EL TELEGRAFO  
**286** AGRICOLA ACAPULCO SOCIEDAD EN PREDIOS RUSTICOS  
**287** ECUATORIANA DE ATUN  
**288** MISION COMBONIANA  
**289** PACIFIC PRODUCTS  
**290** CARLOS PENA M.  
**291** ELMERICH Y PAYNE DEL ECUADOR  
**292** POLICIA DE ADUANA  
**293** FUMISA  
**294** ORIENCO  
**295** NARFARMS DEL ECUADOR  
**296** RICARDO NOBOA ESTUPINAN  
**297** PLANTACIONES TROPICALES  
**298** RUBBER COMPANY  
**299** MISION DOMINICANA  
**300** POOL AMERICAS INC  
**301** ATOMEC  
**302** FERNANDO ORTEGA  
**303** MISION CARMELITA  
**304** MISION JOSEFINA  
**305** HELIECUADOR



- 306 CHAPAS Y MADERAS
- 307 EDMUNDO OLMEDO
- 308 ECUATORIANA DE TRANSPORTE
- 309 CREATT CIA
- 310 PREFECTURA APOSTOLICA DE GALAPAGOS
- 311 EMPRESA ELECTRICA CUENCA
- 312 LA VOZ DEL RIO CARRIZAL
- 313 LA VOZ DEL NAPO
- 314 SUA CIA LTDA
- 315 LA VOZ DE LA FRONTERA
- 316 RADIO EL MAR
- 317 RADIO CENTRO GUALACEO
- 318 LA VOZ DE BOLIVAR
- 319 LA VOZ DE GALAPAGOS
- 320 RADIO RIO AMAZONAS
- 321 RADIO TREBOL
- 322 RADIO EL PROGRESO
- 323 YAGUA GENERAL SERVICES
- 324 SURENCO
- 325 ONDA AZUL
- 326 STEREO
- 327 RADIO ONDA
- 328 RADIO CATEDRAL
- 329 TELEONDA MUSICAL
- 330 ONDAS PORTENAS
- 331 LA VOZ AMIGA
- 332 STEREO TELERADIO
- 333 SONORAMA STEREO
- 334 CORPORACION PUBLICITARIA
- 335 CONCRETO PREFORZADO DEL ECUADOR
- 336 CADASA
- 337 CANAL MANABITA
- 338 ONDAS CANARIS
- 339 HIDALGO Y HIDALGO CIA LTDA
- 340 COVIALSA
- 341 INSTITUDO LINGUISTICO DE VERANO
- 342 CONTRASA
- 343 PETROLEOS GULF DEL ECUADOR
- 344 ZURN INAEC
- 345 T.A.F.E. S.A.
- 346 CEPE
- 347 BANHARINA
- 348 MIN DE RECURSOS NATURALES
- 349 LETICIA ASPIAZU DE PINO
- 350 SOCIEDAD AGRICOLA BOLIVAR
- 351 STANDAR FRUIT COMPANY
- 352 CASA DE COMERCIO POVEDA
- 353 HALLIBURTON DE CEMENTACION
- 354 PROYECTO MINERO DE NACIONES UNIDAS
- 355 DIRECCION DE GEOLOGIA Y MINAS
- 356 COOPERATIVA DE AHORRO Y CREDITO PABLO MUNOZ VEGA
- 357 INDUSTRIAL CERAMICA DURISOL S.A.
- 358 TRANSPORTES, PILOTAJE Y MANTENIMIENTO CIA. LTDA. TPM

- 359 CARLOS A. FLORES  
 360 LA VOZ DE SAQUISILI  
 361 AZTRA AZUCARERA TROPICAL AMERICA S.A.

<i>Symbol</i>	<i>Geographical Area</i>	<i>12B Code</i>	<i>Address of the Administration(s)</i>
<b>ERI</b>	Eritrea Erythrée Eritrea	<b>A</b>	MINISTRY OF TRANSPORT AND COMMUNICATIONS P.O. BOX 4918 ASMARA ERITREA E-MAIL zerait@eol.com.er PHONE +291 1 126965 TELEFAX +291 1 185 019 / +291 1 184 690
		<i>12A Code</i>	<i>Operating Agencies</i>
		<b>1</b>	ERITREAN POST AND TELECOMMUNICATIONS AUTHORITY
		<b>4</b>	ERITREAN AIRLINES
		<b>5</b>	ERITREAN AIRFORCE
		<b>6</b>	DESERT LOCUST CONTROL
		<b>7</b>	MINISTRY OF AGRICULTURE
		<b>8</b>	MINISTRY OF INFORMATION AND CULTURE
		<b>9</b>	THE LUTHERAN WORLD FEDERATION
		<b>11</b>	INTEGRATED FOOD SECURITY PROJECT
		<b>12</b>	KALEHIWET CHURCH OF ERITREA
		<b>13</b>	SUDAN AIRWAYS
		<b>14</b>	MINISTRY OF MINES ENERGY AND WATER RESOURCE
		<b>15</b>	NORWEGIAN ASSOCIATION OF THE BLIND AND PARTIALLY SIGHTED, ERITREA
		<b>16</b>	FRENCH CONSULATE
		<b>17</b>	ERITREAN POLICE FORCE
		<b>18</b>	ERITREAN NAVY
		<b>20</b>	ERITREAN RELIEF AND REHABILITATION AGENCY
		<b>21</b>	COMMISSION FOR ERITREAN REFUGEE AFFAIRS
		<b>22</b>	MINISTRY OF MARINE RESOURCES
		<b>23</b>	VOICE OF THE BROAD MASSES OF ERITREA
		<b>25</b>	MINISTRY OF CONSTRUCTION, ROAD TRANSPORT
		<b>26</b>	ERITREAN ELECTRIC AUTHORITY
		<b>27</b>	BRITISH CONSULATE
		<b>28</b>	ERITREAN SHIPPING LINES
		<b>29</b>	MINISTRY OF EDUCATION
		<b>30</b>	POST AND MARINE TRANSPORT AUTHORITY
		<b>31</b>	CIVIL AVIATION AUTHORITY
		<b>40</b>	CUSTOMS HEAD OFFICE
		<b>43</b>	NATIONAL ENGINEERS AND CONTRACTORS
		<b>48</b>	NATIONAL TRANSPORT CORPORATION

<i>Symbol</i>	<i>Geographical Area</i>	<i>12B Code</i>	<i>Address of the Administration(s)</i>
<b>EST</b>	Estonia (Republic of) Estonie (République d') Estonia (República de)	<b>A</b>	ESTONIAN NATIONAL COMMUNICATIONS BOARD ADALA 4D 10614 TALLINN REPUBLIC OF ESTONIA E-MAIL POSTBOX@SA.EE TELEFAX +372 693 1155

<i>12A Code</i>	<i>Operating Agencies</i>
<b>1</b>	INSPECTION OF TELECOMMUNICATIONS
<b>2</b>	ESTONIAN NATIONAL AVIATION BOARD
<b>3</b>	ESTONIAN TELEPHONE COMPANY LTD.
<b>4</b>	DEPARTMENT OF COMMUNICATIONS, STATE CHANCELLERY
<b>6</b>	STATE ENTERPRISE EESTI ENERGIA
<b>7</b>	ESTONIAN NATIONAL MARITIME BOARD
<b>8</b>	HIIU COUNTY GOVERNMENT
<b>9</b>	ESTONIAN MOBILE TELEPHONE COMPANY LTD.
<b>10</b>	ESTONIAN BOARD OF BORDER GUARD
<b>11</b>	RADIOLINJA EESTI LTD.
<b>12</b>	RITABELL AS
<b>14</b>	REVAL AUTO AS
<b>15</b>	AS SAKSA AUTO
<b>16</b>	INPASS EESTI AS
<b>17</b>	DATA TELECOM LTD
<b>18</b>	AA-SAT PROFESSIONAL OU
<b>20</b>	UNION OF ESTONIAN LOCAL BROADCASTERS
<b>21</b>	DOW JONES MARKETS SWEDEN AB, ESTONIAN BRANCH OFFICE DOW JONES MARKETS SWEDEN AB, ESTONIAN BRANCH OFFICE
<b>22</b>	KENSTSMIDE EESTI AS
<b>23</b>	BB INVEST
<b>24</b>	AS KALEV
<b>25</b>	AS GREKOND
<b>26</b>	US Embassy
<b>27</b>	Netcom Services SA
<b>28</b>	Office of the delegation of the European Commission Office of the delegation of the European Commission
<b>29</b>	Embassy of Sweden
<b>30</b>	EMBASSY OF THE PEOPLE'S REPUBLIC OF CHINA IN THE REPUBLIC OF ESTONIA

<i>Symbol</i>	<i>Geographical Area</i>	<i>12B Code</i>	<i>Address of the Administration(s)</i>
<b>ETH</b>	Ethiopia (Federal Democratic Republic of) Ethiopia (République fédérale démocratique d') Etiopía (República Democrática Federal de)	<b>A</b>	ETHIOPIA TELECOMMUNICATIONS AGENCY (ETA) POST OFFICE BOX 9991 ADDIS ABABA ETHIOPIA E-MAIL gm@eta.gov.et PHONE +251 11 4656 011 TELEX 0980 21000 GENTEL ET TELEFAX +251 11 4655 763
		<b>C</b>	THE CHAIRMAN AND DIRECTOR GENERAL SUDAN TELECOMMUNICATIONS CORPORATION MINISTRY OF TRANSPORT AND COMMUNICATIONS KHARTOUM TELEX 299 / GENTEL KM
		<b>D</b>	THE MANAGING DIRECTOR UGANDA POSTS AND TELECOMMUNICATIONS CORPORATION P.O. BOX 4888 KAMPALA / REPUBLIC OF UGANDA TELEX 098861064 UGINTEL UG TELEFAX +256 41 231110
		<b>E</b>	UNITED NATIONS FOR THE ATTENTION OF THE CHIEF OF TELECOMMUNICATIONS OPERATIONS SECTION ROOM S2035 NEW YORK NY10017 UNITED STATES TELEX 023289696
		<b>F</b>	NATIONAL POST AND TELECOM AGENCY P.O. BOX 5398 S-102 49 STOCKHOLM TELEX 054 40777 RADCON S

<i>12A Code</i>	<i>Operating Agencies</i>
<b>1</b>	TELECOMMUNICATIONS SERVICE OF ETHIOPIA
<b>2</b>	AIR TRANSPORT AUTHORITY
<b>3</b>	ETHIOPIAN TOURIST ORGANIZATION
<b>4</b>	ETHIOPIAN AIRLINES
<b>5</b>	ETHIOPIAN AIRFORCE
<b>6</b>	DESERT LOCUST CONTROL
<b>7</b>	MINISTRY OF AGRICULTURE AND SETTLEMENT
<b>8</b>	ETHIOPIAN WOODWORKS
<b>9</b>	ETHIOPIAN ROAD AUTHORITY
<b>10</b>	ETHIOPIAN NEWS AGENCY
<b>11</b>	WENGI SUGAR COMPANY
<b>12</b>	ETHIOPIAN ARMY
<b>13</b>	ETHIOPIAN WATER AUTHORITY
<b>14</b>	MINISTRY OF MINES ENERGY AND WATER RESOURCE
<b>15</b>	RURAL PROJECT AGENCY
<b>16</b>	ENGINEERING SERVICE CO.
<b>17</b>	ETHIOPIAN POLICE FORCE
<b>18</b>	ETHIOPIAN NAVY
<b>19</b>	SAIDE
<b>20</b>	FIELD SERVICE
<b>21</b>	AWASH VALLEY AUTHORITY
<b>22</b>	DEPARTMENT OF MARINE

- 23** VOICE OF REVOLUTIONARY ETHIOPIA
- 24** MISSIONARY AVIATION FELLOWSHIP
- 25** STATE FARMS AUTHORITY
- 26** ETHIOPIAN ELECTRIC LIGHT AND POWER AUTHORITY
- 27** EMBASSY OF THE REPUBLIC OF THE SUDAN
- 28** MINISTRY OF PUBLIC HEALTH
- 29** EDUCATIONAL MASS MEDIA SERVICE
- 30** ADAMS AIR SERVICE
- 31** RELIEF AND REHABILITATION COMMISSION
- 32** ETHIOPIAN CEMENT FACTORY
- 33** KENYA POLICE
- 34** ETHIOPIAN MAPING AGENCY
- 35** WILD LIFE CONSERVATION ORGANIZATION DEPARTMENT
- 36** CHRISTIAN MISSIONARY FELLOWSHIP
- 37** UNITED NATIONS
- 38** GOUVERNEMENT DE LA SUEDE
- 39** VOE
- 40** CUSTOMS HEAD OFFICE
- 41** MINISTRY OF INTERIOR
- 42** DIPLOMATIC MISSIONS
- 43** NATIONAL ENGINEERS AND CONTRACTORS
- 44** WORLD VISION ETHIOPIA
- 45** MEKANISA WORKSHOP
- 46** SPECIAL CABINET
- 47** ADDIS ABABA BANK
- 48** NATIONAL TRANSPORT CORPORATION
- 49** NATIONAL METEOROLOGICAL SERVICE AGENCY
- 50** ADDIS ABABA MASSMEDIA AGENCY
- 51** AMHARA MASSMEDIA AGENCY
- 52** ETHIOPIAN RADIO ENTERPRISE
- 53** DIRE DAWA MASSMEDIA AGENCY
- 54** OROMIA MASSMEDIA AGENCY
- 55** CAPACITY BUILDING BUREAU
- 56** RADIO FANA

<i>Symbol</i>	<i>Geographical Area</i>	<i>12B Code</i>	<i>Address of the Administration(s)</i>
<b>F</b>	France	<b>A</b>	MONSIEUR LE DIRECTEUR GENERAL
	France		AGENCE NATIONALE DES FREQUENCES
	Francia		78, AVENUE DU GENERAL DE GAULLE - BP 400 94704 MAISONS ALFORT CEDEX FRANCE EMAIL satcoord@anfr.fr TELEFAX +33 1 72170007 (Services spatiaux) +33 1 45 18 72 31 (Services de Terre)
		<b>B</b>	MINISTERE DES AFFAIRES ETRANGERES, HELSINKI
		<b>C</b>	DEPARTMENT OF STATE, WASHINGTON D.C. 20520
		<b>D</b>	GENERAL DIRECTORATE OF RADIOCOMMUNICATIONS TELSIZ GENEL MÜDÜRLÜĞÜ (TGM) 06510 EMEK - ANKARA, TURKEY TELEX 060744371 TGM TR TELEFAX +90 312 2213226
		<b>E</b>	SWISS TELECOM PTT CH-3030 BERNE SUISSE TELEX 045911010 PTT CH TELEFAX +41 31 3382549

<i>12A Code</i>	<i>Operating Agencies</i>
1	FORCES TERRESTRES
2	MARINE NATIONALE
3	AERONAUTIQUE MILITAIRE
4	AVIATION CIVILE
5	METEOROLOGIE NATIONALE
6	MINISTERE DE L'INTERIEUR
7	VOIR LE NO 15
8	CONSEIL SUPERIEUR DE L'AUDIOVISUEL
9	PORT AUTONOME DU HAVRE
10	AUTORITE DE REGULATION DES TELECOMMUNICATIONS
11	CHAMBRE DE COMMERCE DE ROUEN
12	COMPAGNIE AIR FRANCE
13	EMBASSY OF THE REPUBLIC OF TURKEY
14	SOCIETE NATIONALE DES CHEMINS DE FER FRANCAIS
15	DEFENSE NATIONALE
16	SERVICE DES PHARES ET BALISES
17	MINISTERE DES TRAVAUX PUBLICS
18	CENTRE NATIONAL D'ETUDES SPATIALES
19	AMBASSADE DE FINLANDE
21	GENDARMERIE NATIONALE
22	CHAMBRE DE COMMERCE DE SETE
23	PORT AUTONOME DE BORDEAUX
26	PORT DE PORT-VENDRES
30	PORT DE NANTES
31	PORT DE ST. NAZAIRE
34	AUTORITE DE REGULATION DES TELECOMMUNICATIONS
36	SURETE NATIONALE
37	EDUCATION NATIONALE

38 AGENCE SPATIALE EUROPEENNE (ESA)

39 EUTELSAT

40 TELEDIFFUSION DE FRANCE

<i>Symbol</i>	<i>Geographical Area</i>	<i>12B Code</i>	<i>Address of the Administration(s)</i>
<b>FIN</b>	Finland	<b>A</b>	FINNISH COMMUNICATIONS REGULATORY AUTHORITY
	Finlande		P.O. BOX 313
	Finlandia		FIN-00181 HELSINKI FINLAND TELEX 057124545 THK FI TELEFAX +358 9 6966410
		<b>B</b>	NATIONAL POST AND TELECOM AGENCY P.O. BOX 5398 S-102 49 STOCKHOLM TELEX 054 40777 RADCON S
		<i>12A Code</i>	<i>Operating Agencies</i>
		1	SOCIETE DE PECHEURS
		2	SERVICE DU FEU
		3	MINISTRY OF HOME AFFAIRS (POLICE DIVISION)
		4	ADMINISTRATION DES PONTS ET CHAUSSEES
		5	ADMINISTRATION DE LA NAVIGATION
		6	ADMINISTRATION DES POSTES, DES TELEGRAPHES ET DES TELEPHONES
		7	FINNISH BROADCASTING CO.
		8	OFFICE METEOROLOGIQUE CENTRAL
		9	MINISTRY OF HOME AFFAIRS (HEADQUARTERS FRONTIER GUARDS)
		10	USINES ELECTRIQUES
		11	SOCIETES DE BOIS
		12	ADMINISTRATION DES FORETS
		13	CHEMINS DE FER
		14	AVIATION CIVILE
		15	ETABLISSEMENT INDUSTRIEL
		16	ARRIMEUR ET MESSAGERIE
		17	SERVICE COMMUNAL
		18	SOCIETE DE TELEPHONIE PRIVEE
		19	SERVICE DE TAXI
		20	BANQUE PRIVEE
		21	RAUTARUUKKI OY, RAAHE
		22	FONDATION D'ENCOURAGEMENT POUR LA TECHNIQUE
		23	MINISTERE DES AFFAIRES ETRANGERES
		25	GOUVERNEMENT DE LA SUEDE
		26	OY. FARMING
		27	COMPAGNIE FINNOISE DE PETROLE NESTE OY
		28	LOCAL BROADCASTING OPERATOR
		29	EMBASSY OF RUSSIA, HELSINKI
		30	HELSINKI UNIVERSITY
		31	FINNISH RED CROSS

<i>Symbol</i>	<i>Geographical Area</i>	<i>12B Code</i>	<i>Address of the Administration(s)</i>
<b>FJI</b>	Fiji (Republic of) Fidji (République de) Fiji (República de)	<b>A</b>	MINISTRY OF INFORMATION, COMMUNICATIONS AND MEDIA RELATIONS CREDIT CORPORATION BUILDINGS P.O. BOX 2264 GOVERNMENT BUILDINGS SUVA FIJI ISLAND PHONE +679 330 0766 E-MAIL JTURAGANIVALU@CONNECT.COM.FJ TELEFAX +679 331 5167

<i>12A Code</i>	<i>Operating Agencies</i>
<b>2</b>	DEPARTMENT OF POSTS AND TELECOMMUNICATIONS
<b>4</b>	ROYAL FIJI MILITARY FORCES
<b>5</b>	ROYAL FIJI POLICE FORCES
<b>6</b>	FIJI BROADCASTING COMMISSION
<b>8</b>	FIJI INTERNATIONAL TELECOMMUNICATIONS LTD. SUVA
<b>29</b>	NANDI AIRPORT ADMINISTRATION
<b>30</b>	DEPARTMENT OF CIVIL AVIATION
<b>31</b>	AIR PACIFIC LTD
<b>33</b>	MINISTRY OF AGRICULTURE, FISHERIES AND FORESTS
<b>34</b>	PRIVATE
<b>35</b>	DEPARTMENT OF MARINE
<b>36</b>	DEPARTMENT OF MINERAL RESOURCES

<i>Symbol</i>	<i>Geographical Area</i>	<i>12B Code</i>	<i>Address of the Administration(s)</i>
<b>FLK</b>	Falkland Islands (Malvinas) Falkland (Iles) (Malvinas) Malvinas (Islas) (Falkland)	<b>A</b>	THE POSTMASTER, GENERAL POST OFFICE PORT STANLEY
		<b>B</b>	COLONIAL SECRETARY PORT STANLEY
		<b>C</b>	INTERNATIONAL FREQUENCY COORDINATION SPACE SERVICES UNIT OFCOM 2A SOUTHWARK BRIDGE ROAD LONDON SE1 9HA PHONE +44 20 7981 3100 E-MAIL ifc.enquiries@ofcom.org.uk TELEX 051261969 DTI WBH G TELEFAX +44 20 7981 3208

<i>12A Code</i>	<i>Operating Agencies</i>
<b>1</b>	COLONIAL SECRETARY, PORT STANLEY
<b>2</b>	FALKLAND ISLANDS GOVT.
<b>3</b>	U.K. GOVERNMENT
<b>4</b>	CABLE AND WIRELESS PLC
<b>5</b>	MET. OFFICE PORT STANLEY
<b>6</b>	BRITISH ANTARTIC SURVEY
<b>7</b>	THE PROUDMAN OCEANOGRAPHIC LABORATORY



<i>Symbol</i>	<i>Geographical Area</i>	<i>12B Code</i>	<i>Address of the Administration(s)</i>
<b>FRO</b>	Faroe Islands Féroé (Iles) Feroe (Islas)	<b>A</b>	NATIONAL TELECOM AGENCY ADMINISTRATION DIVISION HOLSTEINGADE 63 DK - 2100 KOBENHAVN E-MAIL TST@TST.DK TELEX 055 31100 NTA DK TELEFAX +45 35431434/ +45 35433910

<i>Symbol</i>	<i>Geographical Area</i>	<i>12B Code</i>	<i>Address of the Administration(s)</i>
<b>FSM</b>	Micronesia (Federated States of) Micronésie (Etats fédérés de) Micronesia (Estados federados de)	<b>A</b>	GOVERNMENT OF THE FEDERATED STATES OF MICRONESIA DEPARTMENT OF TRANSPORTATION AND COMMUNICATIONS P.O. BOX PS-2, PALIKIR POHNPEI STATE, FM 96941 ETATS FEDERES DE MICRONESIE TELEX 0764 6807 FSMGOVFM TELEFAX +691 3205853
		<b>B</b>	DEPARTMENT OF STATE, WASHINGTON D.C. 20520

<i>12A Code</i>	<i>Operating Agencies</i>
<b>1</b>	U.S. GOVERNMENT

<i>Symbol</i>	<i>Geographical Area</i>	<i>12B Code</i>	<i>Address of the Administration(s)</i>
<b>G</b>	United Kingdom of Great Britain and Northern Ireland Royaume-Uni de Grande-Bretagne et d'Irlande du Nord Reino Unido de Gran Bretaña e Irlanda del Norte	<b>A</b>	INTERNATIONAL FREQUENCY COORDINATION SPACE SERVICES UNIT OFCOM 2A SOUTHWARK BRIDGE ROAD LONDON SE1 9HA PHONE +44 20 7981 3100 E-MAIL ifc.enquiries@ofcom.org.uk INET www.radio.gov.uk TELEFAX +44 20 7981 3208
		<b>B</b>	DEPARTMENT OF STATE, WASHINGTON D.C. 20520
		<b>C</b>	THE CHAIRMAN AND DIRECTOR GENERAL SUDAN TELECOMMUNICATIONS CORPORATION MINISTRY OF TRANSPORT AND COMMUNICATIONS KHARTOUM TELEX 098422299 GENTL SD
		<b>D</b>	GENERAL DIRECTORATE OF RADIOCOMMUNICATIONS TELSIZ GENEL MÜDÜRLÜĞÜ (TGM) 06510 EMEK - ANKARA, TURKEY TELEX 060744371 TGM TR TELEFAX +90 312 2213226
		<b>E</b>	NATIONAL POST AND TELECOM AGENCY P.O. BOX 5398 S-102 49 STOCKHOLM TELEFAX +46 8 6785505 TELEX 054 40777 RADCON S

<i>12A Code</i>	<i>Operating Agencies</i>
1	UNITED KINGDOM GOVERNMENT
2	BRITISH TELECOM
3	RADIOCOMMUNICATIONS AGENCY, DEPARTMENT OF TRADE AND INDUSTRY
4	BRITISH BROADCASTING CORPORATION
5	METROPOLITAN POLICE, LONDON
6	ISLE OF MAN BROADCASTING COMMISSION
7	MEDWAY CONSERVANCY BOARD
8	STATES OF ALDERNEY
9	NORTH SEA SUN OIL CO. LTD, LONDON
10	STATES TELECOMMUNICATIONS BOARD, P.O. BOX NO. 3, ST. PETER PORT GUERNSEY CI
11	B SKY B.
12	STATE OF JERSEY
13	RACAL LTD.
14	TRINITY HOUSE, LONDON, E.C.3
15	COMMISSIONERS OF NORTHERN LIGHTHOUSES, EDINBURGH
16	DUNDEE HARBOUR TRUST, DUNDEE
17	RIVER WEIR COMMISSIONERS, SUNDERLAND
18	TEES CONSERVANCY COMMISSION, MIDDLESBOROUGH
19	IRISH LIGHTS COMMISSIONERS, DUBLIN
20	CLYDE LIGHTHOUSE TRUST, GLASGOW
21	HUMBER CONSERVANCY BOARD, HULL
22	TYNE IMPROVEMENT COMMISSION, NEWCASTLE-ON-TYNE
23	MERSEY DOCK AND HARBOUR BOARD, LIVERPOOL

- 24 COMMISSIONERS OF NORTHERN LIGHTHOUSES, EDINBURGH AND TRINITY HOUSE, LONDON
- 25 RUTHERFORD AND APPLETON LABORATORY CHILTON, DIDCOT OXFORD OX11 0QX
- 26 STATES OF JERSEY HARBOUR AND AIRPORT DEPT., JERSEY
- 27 MINISTRY OF TRANSPORT, LONDON
- 28 LIFEBOAT AND LIGHTHOUSE AUTHORITIES
- 29 ROYAL NATIONAL LIFEBOAT INSTITUTION,
- 30 CIVIL AVIATION AUTHORITY
- 31 NATIONAL TRANSCOMMUNICATIONS LTD.
- 32 SOUTHAMPTON HARBOUR BOARD
- 34 ORMSTON TECHNOLOGY LTD., HULL
- 35 PORT OF LONDON AUTHORITY
- 36 INDEPENDENT TELEVISION COMMISSION
- 37 ANTARTIC SURVEY
- 41 ASSOCIATED TV LTD.
- 42 BRIGHTON MARINA COMPANY
- 50 RELAY EXCHANGES LTD.
- 51 SWEDISH GOVERNMENT
- 54 EMBASSY OF THE REPUBLIC OF THE SUDAN
- 55 MANCHESTER UNIVERSITY
- 56 CAMBRIDGE UNIVERSITY
- 57 EMBASSY OF THE REPUBLIC OF TURKEY
- 58 BRITISH PETROLEUM LTD
- 59 CONOCO EUROPE LTD.
- 60 AMOCO (UK) EXPLORATION CO.
- 61 PHILLIPS PETROLEUM LTD.
- 62 CHICHESTER HR CONSERVANCY
- 63 ACHARACLE COMMUNITY COUNCIL
- 64 DEVON COUNTY COUNCIL
- 65 VARIOUS OIL COMPANIES (SHARED)
- 66 SHELL (UK)
- 67 AIR CALL LTD.
- 68 UNION OIL COMPANY
- 69 SEVERN TRENT WATER AUTHORITY
- 70 NORTH SCOTLAND HYDRO-ELECTRIC BOARD
- 71 HAMILTON BROS
- 72 MERCURY COMMUNICATIONS LTD.
- 73 EASTERN GAS BOARD
- 74 TOTAL OIL MARINE PLC, LONDON
- 75 BNCS- BANGOR UNIVERSITY
- 76 BNSC - GWYNEDD LOCAL EDUCATION AUTHORITY
- 77 BRITISH AEROSPACE
- 78 INMARSAT, LONDON NW1
- 79 BRITISH TELECOM INTERNATIONAL, LONDON EC4
- 80 BRITISH NATIONAL SPACE CENTRE, LONDON SW1
- 81 BRITISH AEROSPACE, STEVENAGE, HERTS
- 82 U.S. GOVERNMENT
- 83 PLYMOUTH UNIVERSITY
- 84 BRIGHTSTAR COMMUNICATIONS LTD
- 85 MAXWELL COMMUNICATIONS LTD
- 86 MAXAT, LONDON
- 87 I-CO GLOBAL COMMUNICATIONS (OPERATIONS) LIMITED
- 88 SINO MERCHANT HOLDINGS LIMITED (SMHL)

- 89 ETOILE LIMITED (PACIFIC CENTURY GROUP COMPANY)
- 90 ASC (GIB) LTD, LONDON
- 91 SES SATELLITES (GIB) LTD
- 92 MATRA MARCONI SPACE UK LTD
- 93 MICROCELL LINKS LIMITED
- 94 UNIVERSITY OF ESSEX
- 95 BT
- 96 HEREFORD & WORCESTER
- 97 MID-GLAMORGAN AMBULANCE SVS
- 98 EDINBURGH COLLEGE OF ART
- 99 MICROTEL PCN
- 100 CITY OF BATH COLLEGE
- 101 MERCURY ONE-2-ONE
- 102 ASSOCIATED CO-OP CREAMERIES
- 103 BRITISH GAS WEST MIDLANDS
- 104 FIFE COLLEGE OF FURTHER EDUCAT
- 105 NATIONAL LIBRARY OF SCOTLAND
- 106 PORTSMOUTH POLYTECHNIC
- 107 POST OFFICE IT
- 108 EAST MIDLANDS ELECTRICITY PLC
- 109 SCOTTISH TELECOM
- 110 EASTERN ELECTRICITY
- 111 NUCLEAR ELECTRIC PLC
- 112 DERBY UNIVERSITY
- 113 CIVIL AVIATION AUTHORITY
- 114 YORKSHIRE ELECTRICITY GROUP
- 115 NORTHAMPTON POLICE
- 116 EUROBELL
- 117 WIGAN MET BOROUGH COUNCIL
- 118 NORTHERN IRELAND WATER EXEC
- 119 BRITISH GAS PLC
- 120 TORRIDGE DISTRICT COUNCIL
- 121 SOUTHERN ELECTRICITY PLC
- 122 NORFOLK CONSTABULARY
- 123 NORVILLE OPTICAL CO
- 124 MIDLANDS ELECTRICITY PLC
- 125 BUSINESS DEVELOPMENT SERVICE
- 126 RUNSHAW COLLEGE
- 127 NORTHERN IRELAND POLICE AUTH.
- 128 GOVT COMMUNICATIONS BUREAU
- 129 N. IRELAND ELECTRICITY PLC
- 130 SOUTH WEST WATER
- 131 PETERLEE COLLEGE
- 132 THAMES WATER UTILITIES
- 133 NORWEB COMMUNICATIONS
- 134 ACC LONG DISTANCE UK LTD
- 135 DEVON AND CORNWALL POLICE
- 136 STRATHCLYDE BUSES
- 137 IONICA L3 LTD
- 138 STRATHCLYDE WATER
- 139 PETERBOROUGH HOSPITAL NHS
- 140 ELF ENTERPRISE CALEDONIA LTD
- 141 DYFED POWYS POLICE

- 142 TEES AND HARTLEPOOL PORT AUTH.
- 143 SOUTH WALES ELECTRICIY
- 144 WIRRAL METROPOLITAN COLLEGE
- 145 TORCH TELECOM
- 146 GRAMPIAN REGIONAL COUNCIL
- 147 GRAMPIAN FIRE BRIGADE
- 148 KENT COUNTY COUNCIL
- 149 BR TELECOMMUNICATIONS LTD
- 150 BP EXPLORATION
- 151 RAILTRACK GREAT WESTERN PLC
- 152 CABLETEL
- 153 ATLANTIC TELECOMMUNICATIONS LD
- 154 KEELE UNIVERSITY
- 155 SWEB TELECOMS
- 156 MOD FARNBOROUGH
- 157 TANET LTD
- 158 WEST MIDLANDS AMBULANCE
- 159 OXFORDSHIRE AMBULANCE SERVICE
- 160 THE HIGHWAYS AGENCY
- 161 CHESHIRE CONSTABULARY
- 162 NORTH EAST WATER
- 163 UNIVERSITY OF WALES COLLEGE
- 164 NATIONAL MUSEUM AND GALLERIES
- 165 SOUTHAMPTON UNIVERSITY
- 166 CABLE AND WIRELESS COMMS
- 167 NATIONAL TELECOMMUNICATIONS
- 168 NATIONAL TRANSCOMMUNICATIONS
- 169 ROYAL BERKSHIRE AMBULANCE
- 170 FIRE AUTHORITY FOR N. IRELAND
- 171 COVENTRY UNIVERSITY
- 172 HIGHWAY ONE CORPORATION LTD
- 173 J SAINSBURY
- 174 LUCENT TECHNOLOGIES
- 175 UNIVERSITY OF PLYMOUTH
- 176 ENERGIS COMMUNICATION
- 177 AFRICAN CONTINENTAL TELECOMMUNICATIONS (ACTEL) LIMITED
- 178 MARITIME AND COASTGUARD AGENCY
- 179 MANSAT LIMITED
- 180 TOPSAT SPACE NETWORKS
- 181 SURREY SATELLITE TECHNOLOGY LIMITED
- 182 DIRECTV UK LTD.
- 183 INTELSAT
- 184 PARADIGM SERVICES LTD
- 185 MINISTRY OF TELECOMMUNICATIONS AND ECOMMERCE
- 186 HUGHES NETWORK SYSTEMS LIMITED
- 187 AVANTI COMMUNICATIONS LTD
- 188 ICO SATELLITE NORTH AMERICA LIMITED
- 189 TERRESTAR NETWORKS BERMUDA LTD
- 190 SKYTERRA BERMUDA LTD
- 191 IRIDIUM SATELLITE (BERMUDA) LTD
- 192 03B LIMITED
- 193 MOBILE SATELLITE VENTURES BERMUDA LTD
- 194 DF GLOBAL WIRELESS LP

- 195 SES SATELLITES (BERMUDA) LTD  
 196 VIASAT SATELLITE HOLDINGS LIMITED  
 197 EA 172 UK LTD  
 198 WORLDVU SATELLITES LTD

<i>Symbol</i>	<i>Geographical Area</i>	<i>12B Code</i>	<i>Address of the Administration(s)</i>
<b>GAB</b>	Gabonese Republic Gabonaise (République) Gabonesa (República)	<b>A</b>	MONSIEUR LE DIRECTEUR GENERAL AGENCE NATIONALE DES FREQUENCES 78, AV. DU GENERAL DE GAULLE - BP400 94 704 MAISONS ALFORT CEDEX FRANCE TELEFAX +33 1 45187231
		<b>B</b>	OFFICE DES POSTES ET TELECOMMUNICATIONS DE LA REPUBLIQUE GABONAISE (OPT) M. LE DIRECTEUR DES TELECOMMUNICATIONS BOITE POSTALE 20 000 LIBREVILLE REPUBLIQUE GABONAISE TELEX 0973 POSTEL 5220 GO TELEFAX +241 747168

<i>12A Code</i>	<i>Operating Agencies</i>
1	FORCES TERRESTRES FRANCAISES
2	MARINE NATIONALE FRANCAISE
3	AERONAUTIQUE MILITAIRE FRANCAISE
4	AERONAUTIQUE CIVILE (A.S.E.C.N.A.)
5	RADIO GABON B.P.150, LIBREVILLE
6	TIG SOCIETE DES TELECOMMUNICATIONS INTERNATIONALES GABONAISES
8	OFFICE EQUATORIAL DES POSTES ET TELECOMMUNICATIONS
9	METEOROLOGIE NATIONALE
10	RESEAU DE SECURITE ET DE GENDARMERIE
13	SOCIETES ET CIES PRIVEES CONTROLEES PAR L'OFFICE EQUATORIAL DES P. ET T.
14	RADIODIFFUSION NATIONALE
15	PHARES ET BALISES
16	ARMEE NATIONALE

<i>Symbol</i>	<i>Geographical Area</i>	<i>12B Code</i>	<i>Address of the Administration(s)</i>
<b>GCA</b>	United Kingdom (Non-metropolitan) - Region 1 Royaume-Uni (Zones non métropolitaines) - Région 1 Reino Unido (Zonas no metropolitanas) - Región 1	<b>A</b>	INTERNATIONAL FREQUENCY COORDINATION SPACE SERVICES UNIT OFCOM 2A SOUTHWARK BRIDGE ROAD LONDON SE1 9HA PHONE +44 20 7981 3100 E-MAIL ifc.enquiries@ofcom.org.uk TELEX 051261969 DTI WBH G TELEFAX +44 20 7981 3208

<i>12A Code</i>	<i>Operating Agencies</i>
1	UNITED KINGDOM GOVERNMENT
2	UNITED KINGDOM POST OFFICE

<i>Symbol</i>	<i>Geographical Area</i>	<i>12B Code</i>	<i>Address of the Administration(s)</i>
<b>GCC</b>	United Kingdom - Region 3 Royaume-Uni - Région 3 Reino Unido - Región 3	<b>A</b>	INTERNATIONAL FREQUENCY COORDINATION SPACE SERVICES UNIT OFCOM 2A SOUTHWARK BRIDGE ROAD LONDON SE1 9HA PHONE +44 20 7981 3100 E-MAIL ifc.enquiries@ofcom.org.uk TELEX 051261969 DTI WBH G TELEFAX +44 20 7981 3208

<i>12A Code</i>	<i>Operating Agencies</i>
<b>1</b>	UNITED KINGDOM GOVERNMENT

<i>Symbol</i>	<i>Geographical Area</i>	<i>12B Code</i>	<i>Address of the Administration(s)</i>
<b>GEO</b>	Georgia Géorgie Georgia	<b>A</b>	GEORGIAN NATIONAL COMMUNICATIONS COMMISSION 42 AL. KHAZBEGI AVE. TBILISI, 0177 GEORGIA PHONE +955 32 921668 E-MAIL post@gncc.ge TELEX 064 212911 PTB SU TELEFAX +995 32 921625

<i>12A Code</i>	<i>Operating Agencies</i>
<b>1</b>	MINISTRY OF TELECOMMUNICATION

<i>Symbol</i>	<i>Geographical Area</i>	<i>12B Code</i>	<i>Address of the Administration(s)</i>
<b>GHA</b>	Ghana	<b>A</b>	MINISTRY OF COMMUNICATIONS
	Ghana		P.O. BOX M.38
	Ghana		ACCRA GHANA PHONE +233 21 666 465 E-MAIL GHANATEL@NCS.COM.GH TELEX 094 3010 ENGHQ GH TELEFAX +233 21 667 114
		<b>B</b>	INTERNATIONAL FREQUENCY COORDINATION SPACE SERVICES UNIT OFCOM 2A SOUTHWARK BRIDGE ROAD LONDON SE1 9HA PHONE +44 20 7981 3100 E-MAIL ifc.enquiries@ofcom.org.uk TELEX 051261969 DTI WBH G TELEFAX +44 20 7981 3208

<i>12A Code</i>	<i>Operating Agencies</i>
1	POLICE
2	POSTMASTER GENERAL, ACCRA
3	GHANA PUBLIC RELATIONS OFFICE
4	CABLE AND WIRELESS LIMITED, LONDON W.C.2
5	POSTS AND TELECOMMUNICATIONS DEPT.
6	UNITED KINGDOM GOVERNMENT
7	MANKOADZE FISHERIES LTD.
8	EMBASSY OF THE PEOPLE'S REPUBLIC OF ROUMANIA
9	D.C.A. (DEPARTMENT OF CIVIL AVIATION)
10	METEOROLOGICAL DEPARTMENT
11	GHANA BROADCASTING SERVICE
12	STAR-KIST INTERNATIONAL S.A.
13	TRADE REPRESENTATIVE OF THE GERMAN DEMOCRATIC REPUBLIC
14	GOVERNMENT OF GHANA
15	POLISH EMBASSY
16	BAPTIST MEDICAL CENTRE
17	A. KASSARDJIAN LTD.
18	BIBIANI LOGGING AND LUMBER CO. LTD.
19	GHANA RAILWAY AND HARBOURS
20	GULF EASTERN COMPANY
21	GOVERNMENT TRANSPORT DEPARTMENT
22	EMBASSY OF THE U.S.S.R.
23	Y.H. GASSOUB AND CO.
24	EMBASSY OF ISRAEL
25	EMBASSY OF YUGOSLAVIA
26	PARKINSON HOWARD LTD.
27	CZECHOSLOVAK LEGATION
28	AFRICAN TIMBER PLYWOOD, SAMBREBOI
29	BRITISH ALUMINIUM LTD., AWASO
30	STANDARD ELECTRIC CO.
31	UNITED AFRICAN CO., GHANA
32	MOBIL OIL GHANA LTD., ACCRA
33	R.T. BRISCOE (GHANA) LTD.
34	EMBASSY OF THE PEOPLE'S REPUBLIC OF CHINA



- 35 SWISS LUMBER COMPANY
- 36 UNIVERSITY COLLEGE OF GHANA
- 37 GLIKSTEN (WEST AFRICA) LTD.
- 38 CONSOLIDATED AFRICAN SELECTION TRUST LTD.
- 39 MINISTRY OF FOOD AND AGRICULTURE FISHERIES DIVISION
- 40 U.S. EMBASSY, ACCRA
- 41 UNITED GHANA FARMERS' COUNCIL
- 42 VOLTA RIVER AUTHORITY
- 43 EMBASSY OF THE PEOPLE'S REPUBLIC OF BULGARIA
- 44 EMBASSY OF THE HUNGARIAN PEOPLE'S REPUBLIC
- 45 GHANA RADIO AND T.V. CORP.
- 46 JOINT VENTURE LOWER VOLTA BRIDGE
- 47 LOWER VOLTA IRRIGATION DEVELOPMENT
- 48 A. LANG LTD.
- 49 PHILIPS TELECOMMUNICATIONS
- 50 MINISTRY OF FUEL AND POWER
- 51 EMBASSY OF THE DEMOCRATIC PEOPLE'S REPUBLIC OF KOREA
- 52 GHANA NEWS AGENCY
- 53 MIM. TIMBER CO. LTD.
- 54 ASHANTI GOLDFIELDS CORPORATION LTD.
- 55 GHANA AIR FORCE
- 56 GHANA CONSOLIDATED MACHINERY AND TRADING COMPANY LTD.
- 57 STAR FISHERIES LIMITED
- 58 SOCIETE COMMERCIALE DE L'OUEST AFRICAIN
- 59 GAME AND WILDLIFE DEPARTMENT
- 60 JOHN BITAR AND CO. LTD.
- 61 STANDARD BANK OF W.A. LTD
- 62 BISCAY FISHERIES LIMITED
- 63 OCEAN FISHERIES LIMITED
- 64 UNITED CHURCH BOARD FOR WORLD MINISTRIES
- 65 BROTHERS OF ST. JOHN OF GOD
- 66 BANK OF GHANA
- 67 GHANA NATIONAL TRADING CORPORATION
- 68 PFIZER LTD. ACCRA
- 69 S.C.M.B. (COCOA MARKETING BOARD)
- 70 AFRICAN MANGANESE CO.
- 71 GEOLOGICAL SURVEY DEPT.
- 72 EMBASSY OF CONGO KINSHASA
- 73 VANOLY CO. LTD.
- 74 EVANGELICAL LUTHERAN CHURCH
- 75 EJURA FARM GHANA LTD.
- 76 E.O. AGYEMANG (LOGGING)
- 77 WATER RESOURCES RESEARCH UNIT
- 78 A.G. TIMBERS AND TRADING COY.
- 79 JUAPONG TEXTILES LTD.
- 80 GHANA INSTITUTE OF AQUATIC BIOLOGY
- 81 GHANA PRISON SERVICE
- 82 GEO PRODUCTS LTD.
- 83 GHANA COMMERCIAL BANK
- 84 GHANA WATER AND SEWERAGE CORP.
- 85 EMBASSY OF FEDERAL REPUBLIC OF GERMANY
- 86 NKAWKAW SAWMILL LTD.
- 87 PAN TIMBERS LTD.

- 88 NYAME BEKYERE SAWMILL LTD.
- 89 GHANA TIMBER MARKETING BOARD
- 90 AKOSOMBO TEXTILES LTD.
- 91 GHANA SUGAR ESTATE LTD.
- 92 GHANA CO-OPERATIVE MKT.ASSOC.
- 93 TEPA SAWMILL CO LTD.
- 94 STATE CONSTRUCTION CORP.
- 95 STATE INSURANCE CORPORATION
- 96 NABB BROTHERS LTD.
- 97 PRODUCE BUYING AGENCY LTD.
- 98 BRITISH PETROLEUM (GH) LTD.
- 99 STADE GOLD MINING CORP.
- 100 GHANAIN GERMAN AGRIC DEV PROJ.
- 101 ROCKSHELL ENTERPRISES LTD.
- 102 IRANI BROTHERS AND OTHERS
- 103 SALTPOND CERAMICS
- 104 FOOD SPECIALITIES
- 105 CRYSTAL OIL MILLS LTD
- 106 CARL PLOETNER
- 107 HAYOETZ LTD.
- 108 IBM WORLD TRADE CORP.
- 109 CONTROLLER AND ACCOUNTANT
- 110 GHANA INDUSTRIAL FARMS
- 111 DUNIA LINE INDUSTRIES
- 112 HALKO LTD.
- 113 CEMENTATION CONSTRUCTION
- 114 AGRICULTURE DEV. BANK
- 115 GUINNESS LTD.
- 116 BARCLAYS BANK
- 117 GHANA AIRWAYS
- 118 WROSUBOB PARMACEUTICALS
- 119 AKUMA RIVER ESTATE LTD.
- 120 CONSAR GHANA LTD.
- 121 T. CHANDIRAMS CO. LTD.
- 122 MAHOGANY FURNITURE CO. LTD.
- 123 RORO SERVICES (GH) LTD.
- 124 ACHIMOTA BREWERY COMPANY
- 125 WORLDSPACE GHANA LTD.

<i>Symbol</i>	<i>Geographical Area</i>	<i>12B Code</i>	<i>Address of the Administration(s)</i>
<b>GIB</b>	Gibraltar	<b>A</b>	THE CHIEF EXECUTIVE
	Gibraltar		GIBRALTAR REGULATORY AUTHORITY
	Gibraltar		SUITE 603, EUROPORT GIBRALTAR TELEFAX +350 72166
		<b>B</b>	INTERNATIONAL FREQUENCY COORDINATION
			SPACE SERVICES UNIT
			OFCOM
			2A SOUTHWARK BRIDGE ROAD
			LONDON SE1 9HA
			E-MAIL ifc.enquiries@ofcom.org.uk
		PHONE +44 20 7981 3100	
		TELEX 051261969 DTI WBH G	
		TELEFAX + 44 20 7981 3208	

---

<i>12A Code</i>	<i>Operating Agencies</i>
-----------------	---------------------------

---

- 1 GIBTELCOM
- 2 UNITED KINGDOM GOVERNMENT
- 3 GOVERNMENT OF GIBRALTAR
- 4 CIVIL AVIATION AUTHORITY
- 5 CAPTAIN OF THE PORT
- 6 GIBRALTAR BROADCASTING CORP.
- 7 BROADBAND GIBRALTAR LIMITED
- 8 SOUND SERVICES VISION CORP.
- 9 CTS (GIBRALTAR) LTD

<i>Symbol</i>	<i>Geographical Area</i>	<i>12B Code</i>	<i>Address of the Administration(s)</i>
<b>GLP</b>	Guadeloupe (French Department of)	<b>A</b>	MONSIEUR LE DIRECTEUR GENERAL
	Guadeloupe (Département français de la)		AGENCE NATIONALE DES FREQUENCES
	Guadalupe (Departamento francés de la)		78, AV. DU GENERAL DE GAULLE - BP400 94 704 MAISONS ALFORT CEDEX FRANCE TELEFAX +33 1 45187231

---

<i>12A Code</i>	<i>Operating Agencies</i>
-----------------	---------------------------

---

- 1 FORCES TERRESTRES
- 2 ADMINISTRATION DES POSTES ET TELECOMMUNICATIONS
- 3 CONSEIL SUPERIEUR DE L'AUDIOVISUEL
- 4 AVIATION CIVILE
- 5 SURETE NATIONALE
- 6 METEOROLOGIE NATIONALE
- 7 STATIONS SOUS CONTROLE P.T.T.
- 8 MINISTERE DE L'INTERIEUR
- 9 DEFENSE NATIONALE
- 10 AERONAUTIQUE MILITAIRE FRANCAISE
- 11 GENDARMERIE NATIONALE
- 12 MARINE NATIONALE
- 19 PHARES ET BALISES
- 34 AUTORITE DE REGULATION DES TELECOMMUNICATIONS

<i>Symbol</i>	<i>Geographical Area</i>	<i>12B Code</i>	<i>Address of the Administration(s)</i>
<b>GMB</b>	Gambia (Republic of the)	<b>A</b>	THE MANAGING DIRECTOR
	Gambie (République de)		GAMBIA TELECOMMUNICATIONS COMPANY LTD., GAMTEL
	Gambia (República de)		3, NELSON MANDELA STREET PO BOX 387 BANJUL GAMBIA PHONE +220 422 8822 TELEX 2207 GAMTEL GV TELEFAX +220 228004
		<b>B</b>	INTERNATIONAL FREQUENCY COORDINATION SPACE SERVICES UNIT OFCOM 2A SOUTHWARK BRIDGE ROAD LONDON SE1 9HA PHONE +44 20 7981 3100 E-MAIL ifc.enquiries@ofcom.org.uk TELEX 051261969 DTI WBH G TELEFAX + 44 20 7981 3208

<i>12A Code</i>	<i>Operating Agencies</i>
<b>1</b>	DIRECTOR OF POSTS AND TELEGRAPHS
<b>2</b>	CABLE AND WIRELESS LIMITED, LONDON
<b>4</b>	GAMBIA GOVERNMENT
<b>5</b>	AGRICULTURAL DEPT. GAMBIA
<b>7</b>	GAMBIA POLICE FORCE
<b>8</b>	UNITED AFRICA COMPANY LTD.
<b>10</b>	S. MADI, LTD.
<b>11</b>	GAMBIA OILSEEDS MARKETING BOARD
<b>12</b>	BRITT WADNER, BATHURST
<b>13</b>	MINISTRY OF INFORMATION BROADCASTING

<i>Symbol</i>	<i>Geographical Area</i>	<i>12B Code</i>	<i>Address of the Administration(s)</i>
<b>GNB</b>	Guinea-Bissau (Republic of) Guinée-Bissau (République de) Guinea-Bissau (República de)	<b>A</b>	INSTITUT DES COMMUNICATIONS (ICGB) AV. DOMINGO RAMOS, 53 C. POSTAL 1372 BISSAU RÉPUBLIQUE DE GUINÉE-BISSAU PHONE +245 204873 / 74 E-MAIL icgb50@hotmail.com TELEFAX +245 204876
		<b>B</b>	NATIONAL POST AND TELECOM AGENCY P.O. BOX 5398 S-102 49 STOCKHOLM TELEX 054 40777 RADCON S

<i>12A Code</i>	<i>Operating Agencies</i>
1	SERVICO DE AERONAUTICA CIVIL
2	POSTES, TELEGRAPHES ET TELEPHONES
3	SERVICOS T. AEREOS
4	C.E.C.T.,CP200-BISSAU,TELEPOSTAL,BISSAU
5	MINISTERIO DA MARINHA
6	FORCA AEREA
7	POLICIA INTERNACIONAL DE DEFESA DE ESTADO
8	DIR. AERONAUTICA CIVIL, BISSALANCA - BISSAU
9	RADIODIFUSAO NACIONAL DA GUINE-BISSAU, BISSAU
10	ESTRELA DO MAR, CP306-BISSAU
11	SWEDISH GOVERNMENT
12	C.E. TRANSPORTE E TURISMO
13	GUIALP
14	SEMA PESCA

<i>Symbol</i>	<i>Geographical Area</i>	<i>12B Code</i>	<i>Address of the Administration(s)</i>
<b>GNE</b>	Equatorial Guinea (Republic of) Guinée équatoriale (République de) Guinea Ecuatorial (República de)	<b>A</b>	MINISTERIO DE TRANSPORTES, TECNOLOGIA, CORREOS Y TELECOMUNICACIONES DIRECCION GENERAL DE CORREOS Y TELECOMUNICACIONES MALABO TELEX 0999 5405 GBNOM EG TELEFAX +240 92919

<i>12A Code</i>	<i>Operating Agencies</i>
1	AEROPUERTO MALABO
2	AEROPUERTO BATA
3	SERVICIO NACIONAL DE TELECOMUNICACIONES

<i>Symbol</i>	<i>Geographical Area</i>	<i>12B Code</i>	<i>Address of the Administration(s)</i>	
<b>GRC</b>	Greece	<b>A</b>	MINISTRY OF TRANSPORT AND COMMUNICATIONS ADMINISTRATION OF POST AND TELECOMMUNICATIONS GENERAL DIRECTORATE OF COMMUNICATIONS 2, ANASTASEOS STR. GR-101 91 ATHENS GREECE PHONE +30 210 650 8809 TELEX 0601 216369 YSYG GR TELEFAX +30 210 650 8549	
	Grèce		<b>B</b>	NATIONAL POST AND TELECOM AGENCY P.O. BOX 5398 S-102 49 STOCKHOLM TELEX 054 40777 RADCON S
	Grecia		<b>C</b>	DEPARTMENT OF STATE, WASHINGTON D.C. 20520
			<b>D</b>	GENERAL DIRECTORATE OF RADIOCOMMUNICATIONS TELSIZ GENEL MÜDÜRLÜĞÜ (TGM) 06510 EMEK - ANKARA, TURKEY TELEX 060744371 TGM TR TELEFAX +90 312 2213226

<i>12A Code</i>	<i>Operating Agencies</i>
<b>1</b>	O.T.E.
<b>2</b>	RADIODIFFUSION - TELEVISION HELLENIQUE (ERT)
<b>3</b>	EMBASSY OF THE REPUBLIC OF TURKEY
<b>4</b>	SWEDISH GOVERNMENT
<b>5</b>	THE HELLENIC NAVY COMMAND ATHENS
<b>6</b>	DIRECTION GENERALE DE L'AVIATION CIVILE
<b>7</b>	OBSERVATOIRE NATIONAL ATHENES
<b>8</b>	HEL COAST GUARD
<b>9</b>	DEPARTMENT OF STATE, WASHINGTON
<b>10</b>	SERVICE DE RADIODIFFUSION - TELEVISION DE FORCES ARMEES DE GRECE
<b>11</b>	USICA
<b>12</b>	MINISTERE DE LA DEFENSE NATIONALE
<b>20</b>	NATIONAL TELECOMMUNICATIONS AND POST COMMISSION - EETT
<b>301</b>	VODAFON PANAFON S.A.
<b>302</b>	STET HELLAS TELECOMMUNICATIONS S.A.
<b>303</b>	COSMOTE MOBILE COMMUNICATION S.A.
<b>305</b>	SYNED
<b>306</b>	ALPHA DIGITAL SYNTHESIS S.A. (A.D.S)
<b>307</b>	ANTENNA SATELLITE S.A.
<b>308</b>	UNITEL HELLAS S.A.
<b>309</b>	KB IMPULS HELLAS S.A.
<b>310</b>	TELESPAZIO S.P.A.
<b>311</b>	COM-TO NET S.A.
<b>312</b>	HELLAS-SAT CONSORTIUM LIMITED

<i>Symbol</i>	<i>Geographical Area</i>	<i>12B Code</i>	<i>Address of the Administration(s)</i>
<b>GRD</b>	Grenada Grenade Granada	<b>A</b>	PERMANENT SECRETARY MINISTRY OF COMMUNICATIONS AND WORKS CALIZIGNY ST. GEORGE'S TELEX 0395 3418 MINFIN GA TELEFAX +1 473 440 4122

<i>12A Code</i>	<i>Operating Agencies</i>
<b>1</b>	WINDWARD ISLANDS BROADCASTING SERVICE
<b>2</b>	GOVERNOR OF THE WINDWARD ISLANDS
<b>3</b>	INTERNATIONAL AERADIO (CARIB) LIMITED
<b>4</b>	CABLE AND WIRELESS (W.I.) LTD., LONDON

<i>Symbol</i>	<i>Geographical Area</i>	<i>12B Code</i>	<i>Address of the Administration(s)</i>
<b>GRL</b>	Greenland Groenland Groenlandia	<b>A</b>	NATIONAL TELECOM AGENCY COORDINATION DIVISION HOLSTEINSGADE 63 DK - 2100 KOBENHAVN O TELEX 055 31100 NTA DK
		<b>B</b>	THE DIRECTOR GENERAL RADIOCOMMUNICATIONS AND BROADCASTING REGULATORY BRANCH INDUSTRY CANADA 300 SLATER STREET OTTAWA, ONTARIO K1A OC8 TELEX 021 053 4123 comtel ott

<i>12A Code</i>	<i>Operating Agencies</i>
<b>1</b>	MINISTRY FOR GREENLAND
<b>2</b>	MINISTERE DE LA DEFENSE, COPENHAGUE
<b>3</b>	DIRECTION DE L'AVIATION CIVILE, COPENHAGUE
<b>4</b>	SERVICE PHARES ET BALISES, COPENHAGUE
<b>5</b>	DEN KONGELIGE GRONLANDSKE HANDEL
<b>6</b>	DANISH ARCTIC CONTRACTORS
<b>7</b>	KRYOLITSELSKABET OERESUND A/S
<b>8</b>	DET STORE NORDISKE TELEGRAF, SELSKAB
<b>9</b>	NORDAFAR FAERINGEHAVN
<b>10</b>	GROENLANDSFLY A.S. GODTHAAB
<b>11</b>	THULE AIR BASE

<i>Symbol</i>	<i>Geographical Area</i>	<i>12B Code</i>	<i>Address of the Administration(s)</i>
<b>GTM</b>	Guatemala (Republic of) Guatemala (République du) Guatemala (República de)	<b>A</b>	SUPERINTENDENCIA DE TELECOMUNICACIONES 14 CALLE 3-51, ZONA 10 EDIFICIO MURANO CENTER, NIVEL 16 CIUDAD DE GUATEMALA 01010 GUATEMALA PHONE +502 2366 5800 TELEFAX +502 2366 5890
		<i>12A Code</i>	<i>Operating Agencies</i>
		<b>3</b>	RADIO NUEVO MUNDO
		<b>4</b>	RADIO CULTURA
		<b>6</b>	LA VOZ DE LAS AMERICAS
		<b>13</b>	LA VOZ DE QUEZALTENANGO
		<b>14</b>	RADIO INTERNACIONAL
		<b>15</b>	LA VOZ DE GUATEMALA
		<b>16</b>	EDIFICIO GALERIAS ESPANA
		<b>17</b>	EMPRESA GUATEMALTECA DE AVIACION, AVIATECA
		<b>23</b>	RADIO CONTINENTAL
		<b>24</b>	CENTRAL DISTRIBUIDORA CIA. LTDA.
		<b>25</b>	ALGODONERA LA HORQUETA LTDA
		<b>26</b>	DIRECTION GENERALE DE LA RADIODIFFUSION
		<b>27</b>	TROPICAL RADIO TELEGRAPH CO.
		<b>28</b>	EMPRESA AGRICOLA ZIMERI
		<b>30</b>	BERTACCHI Y CIA LTDA., GUATEMARMOL
		<b>32</b>	NELLO L TEER CO. OF CENTRAL AMERICA INC.
		<b>34</b>	MANUEL JOHNSTON
		<b>36</b>	J.A. GONZALEZ ANDRADE "RADIO EL CAMPO"
		<b>37</b>	GERARDO HURTADO AGUILAR "RADIO XELAJU"
		<b>38</b>	ENRIQUE FERNANDO BOPPEL ROSA
		<b>39</b>	COMPANIA GUAT. DE MAQUINARIA
		<b>40</b>	EQUIPOS ELECTRICOS DE GUATEMALA
		<b>41</b>	RADIO LANDIVAR
		<b>42</b>	RADIO HUNAPU
		<b>43</b>	RADIO "PROGRESO" DE GUATEMALA
		<b>44</b>	GUATEMALA LINE S.A. (MAYAN LINE)
		<b>45</b>	CARIBBEAN LINE
		<b>46</b>	TRANSPORTES GUATEMALA S.A.
		<b>47</b>	CARLOS W. ELMENSHORST
		<b>48</b>	WILLIAM IBARGUEN, FINCA, "SANTA ELISA"
		<b>49</b>	ESCOLASTICO ORTEGA P.
		<b>50</b>	SALINAS "SANTA ROSA"
		<b>51</b>	YAM JO MACK
		<b>52</b>	DIRECCION GENERAL DE CAMINOS
		<b>53</b>	TACA INTERNATIONAL AIRLINES SA
		<b>54</b>	AEROSERVICIOS DE EMERGENCIA
		<b>55</b>	DIRECCION GENERAL DE AERONAUTICA CIVIL
		<b>56</b>	LA VOZ DEL ATLANTICO
		<b>58</b>	GUILLERMO GALAN PALOMO RADIO 1000
		<b>59</b>	RADIO CORPORACION
		<b>60</b>	FRANCISCO SOTO ARREAGA
		<b>61</b>	EDGAR DE LEON VARGAS
		<b>62</b>	PAN AMERICAN WORLD AIRWAYS INC.
		<b>63</b>	INSTITUTO GUATEMALTECO DE SEGURIDAD SOCIAL



- 64 NAMCO INTERNACIONAL, INC.
- 65 IMPREGNADORA DE MADERA DE GUATEMALA S.A.
- 66 THOMPSON CORNWALL INC.
- 67 INGENIERO ALFREDO DELGADO
- 68 RUDI WEISSENBERG MARTINEZ
- 69 OCEANIC CONSTRUCTORS INC.
- 70 TRAGUA S.A.
- 71 RADIO AMERICA S.A.
- 72 GUSTAVO A. PIVARAL R.
- 73 OHIO OIL COMPANY OF GUATEMALA
- 74 BANCO DE OCCIDENTE
- 77 ESSO STANDARD OIL S.A.
- 78 ALFONSO LIU CHEOK.
- 79 W. E. DIESELDORFF
- 80 SIGNAL EXPLORACION DE GUATEMALA
- 81 ALGODONERA RETALTECA S.A.
- 82 FANJUL Y CIA
- 83 FABRICA DE SACOS "LA MAGDALENA"
- 84 IMPORTADORA GUATEMALTECA PRODUCTOS PEMEX
- 85 INDUSTRIA ELECTRICA LTDA.
- 86 CRUZ ROJA GUATEMALTECA
- 87 JULIO ARRIVILLAGA R.
- 88 LUIS BELTRANERA S. INDUSTRIA LICORERA GUATEMALTECA S.A.
- 89 MEZCLADORA S.A.
- 90 RODRIGUEZ Y CIA. LTDA.
- 91 CARLOS ALDANA RAMIREZ
- 92 DR. FRANCISCO ASTURIAS
- 93 CIA. DE HELICOPTEROS Y AVIONES "CONDEHA"
- 94 GUILLERMO ALFONSO BALLEZA ZAPATA
- 95 BANCO DE LONDRES Y MONTREAL
- 96 FINCA "MOCCA"
- 97 INTERCOMUNICADORA ELECTRONICA S.A.
- 98 RADIO CENTRO MUSICAL ROBERTO ANDREW
- 99 GUILLERMO ANDREU CORZO
- 100 AEROVIAS SUDAMERICANAS INC.
- 101 CIA. DISTRIBUIDORA GUATEMALTECA SHELL
- 102 CIA. PETROLERA CALIFORNIA LTDA.
- 103 ERNESTO GROB-VIDRIERIA MODERNA
- 104 EMPRESA ELECTRICA DE GUATEMALA S.A.
- 105 ROLANDO OSSAYE
- 106 ARRIOLAHERMANOS
- 107 INDUSTRIA DE CAFE S.A.
- 108 PASSAJE AYCINENA 8-27 ZONAL
- 109 RICARDO MEILLON Y CIA. LTDA.
- 110 HECTOR A. PIVARAL
- 111 RUTAS LIMA
- 113 INGENIERO MANLIO GIRACCA PEDELAHORE
- 114 FRATERNO VILA BETORET
- 115 TEXAS PETROLEUM COMPANY
- 116 BANCO POPULAR S.A. DE COLOMBIA
- 117 J. BOLANOS Y CIA. LTDA.
- 118 AGENCIAS UNIDAS S.A.
- 120 CIA. MINERA DE HUEHUETENANGO S.A.

- 121 CIA. CONSTRUCTORA ASTURIAS VIZCAINO
- 122 PETROLEUM INVESTMENTS (OVERSEAS) LTD.
- 123 LARIZ FERNANDEZ Y CO. LTDA.
- 124 PANAMERICANA CIA. CONSTRUCTORA
- 125 RAMON CAMPOLLO L.
- 126 BANCO DE GUATEMALA
- 127 VITALIZADORA DE LLANTAS SUAREZ
- 128 INSTITUTO DE FOMENTO DE LA PRODUCCION
- 129 DESOLA Y CIA
- 130 AGENCIA MARITIMA S.A.
- 131 MARIANO LOPEZ HERRARTE
- 132 KONG HERMANOS
- 133 TRANSPORTES AMERICA
- 134 EMPRESA NACIONAL PORTUARIA DE MATIAS DE GALVEZ
- 135 DIRECCION GENERAL DE ADUANAS
- 136 STANDARD FRUIT CO.
- 137 HAMBURG AMERICAN LINE
- 138 ROBERTO BERGER
- 139 CENTRAL ANEJADORA GUATEMALTECA
- 141 ASOCIACION GUATEMALTECA DE PRODUCTORES DE ALGODON  
"AGUAPA"
- 142 MIGUEL ANGEL MENA RUIZ
- 143 BANCO DE INDUSTRIA Y COMERCIO DE GUATEMALA
- 144 RADIO EL CAMPO
- 145 REVERENDO WILLIAM H. WOODS CONVENTO SANTA CRUZ  
BARILLAS R. HUEHUETENANGO
- 146 MISION DEL EJERCITO DE ESTADOS UNIDOS PARA GUATEMALA
- 147 CENTROAMERICANAS S.A.
- 148 ALEJANDRO DEUTSCHMANN
- 149 BANCO AGRICOLA MERCANTIL
- 150 JULIA R. DE PLOCHARSKY
- 151 CARLOS MIRON
- 152 GARCIA SALAS HERMANOS
- 153 BANCO DEL AGRO S.A.
- 154 METALES Y ESTRUCTURAS S.A.
- 155 CARLOS DAETZ VILLELA
- 156 RADIO TELEVISION DE GUATEMALA S.A.
- 157 CORONEL RUBEN GONZALEZ SIGUI
- 158 PRESBITERO OSCAR GARCIA URIZAR
- 159 HERRERA Y CIA.
- 160 WALTER ROBERTO WIDMAN LUNA
- 161 EMPRESA PORTUARIA CHAMPERICO
- 162 COPESGUA S.A.
- 163 CIA PESQUERA DE GUATEMALA S.A.
- 164 AERO SERVICIO AGRICOLA
- 165 DIRECCION GENERAL DE RADIODIFUSION Y TV NACIONAL
- 166 CARLOS HUMBERTO DE LEON
- 167 JOSE MIRON M.
- 168 GORDON SMITH Y CIA
- 169 THE CENTRAL AMERICAN BENEVOLENT ASSOCIATION
- 171 JUAN JOSE ORTIZ
- 172 CIA. COMERICAL CURACAO DE GUATEMALA S.A.
- 173 EDWIN BARTLETT EZETA
- 176 RADIO NACIONAL DE TOTONICAPAN

- 177 MARISCOS DE GUATEMALA CIA. LTDA.
- 178 REVERENDO PADRE JUAN ROMPA
- 179 SERVICIO GEODESICO INTERAMERICANO
- 180 SAMPERIO PASSARELLI Y CIA LTD.
- 181 COMPANIA INTERAMERICANA DE CAFE
- 182 EL ESTADO
- 183 ESCUELA FORESTAL CENTROAMERICANA
- 184 ALMACEN MONTBLANC
- 185 EXPLORACIONES Y EXPLOTACIONES MINERAS IZABAL S.A.
- 186 FABRICA MONTBLANC QUEZALTENANGO
- 187 TRANSPORTES RELAMPAGO
- 188 CREDITO HIPOTECARIO NACIONAL
- 189 GENERAL MILLS DE GUATEMALA
- 190 INDUSTRIA LICORNA GUATEMALTECA
- 191 PLANTACIONES "COYOLATE"
- 192 MARIO GARCIA SALAS
- 193 DOLORES MAZARIEGOS V. DE DIAZ
- 194 SALVADOR DELGADO Y CIA.
- 195 ICAITI
- 196 MARTA ESCOBAR DE RICHARDSON
- 197 IBARGUEN Y CIA LTDA.
- 199 PETER SHOENFELD Y CIA LTDA.
- 200 FRANCISCO ASTURIAS MALDONADO
- 201 DR. ROBERTO ZACHRISSON A.
- 202 CUERPO VOLUNTARIO DE BOMBEROS
- 203 PEDRO ARRIVILLAGA
- 204 HUMBERTO RIVERA BERMUDEZ
- 205 JUAN MIRON
- 206 MARIA LUISA SARTI V. DE BOUSCAYROL Y CIA.
- 207 CIA MADERERA GUATEMALTECA AMERICANA LTDA.
- 209 RADIO PALMERAS ESCUINTLA
- 210 MOTTA ALVARADO BONILLA
- 211 SISTEMA C.C.T.
- 212 PEDRO QUEZADA SUCS.
- 214 MELVILLE HERMANOS
- 215 JOSE ANTONIO MANSILLA R.
- 216 RADIO EMPERADOR
- 217 J. CESAR GARCIA PORRAS
- 220 D.G. DE CAMINOS
- 221 AGRO FORD LTDA.
- 222 TEXACO GUATEMALA, INC.
- 223 EXPLORADORA HERRERA, S.A.
- 225 ROBERTO CASTANEDA FELICE
- 226 DESMONTADORA DEL SUR
- 227 GUSTAVO A. GIRON CARTAGENA
- 228 AERO CLUB DE GUATEMALA
- 229 SERVICIOS AEREOS NACIONALES
- 230 CRISTOBAL HEMPSTEAD D.
- 231 EMILIO SELLE Y CIA LTDA.
- 232 CIA. AGUA DEL MARISCAL, S.A.
- 233 JOSE PATTEN BROWN JR.
- 234 RALDA, BERGER Y CIA. LTDA.
- 235 FELIX MONTES Y CIA. LTDA.

- 236 RICARDO SAMPERIO
- 237 ADOLFO CORDON SCHWANK
- 238 EMBOTELLADORA DEL PACIFICO
- 239 CASA AGRICOLA MERCANTIL Y EXPORTACION DE CAFE
- 240 ASOCIACION NACIONAL DEL CAFE
- 241 INTEROCEANICA
- 242 GUTIERREZ HERMANOS CIA. LTDA.
- 243 EMPACADORA DE CEREALES CIA. LTDA.
- 244 CLARCK TOURS
- 245 OSCAR E. CHEVES
- 246 JAMES H. ROSS
- 247 JUAN SANCHEZ JARABA
- 248 RODOLFO ESCOBAR MENDEZ
- 249 HARINERA DE OCCIDENTE
- 250 RODRIGUEZ, MOREIRA Y CIA
- 251 BANCO INMOBILIARIO S.A.
- 252 ASOCIACION DE PILOTOS AGRICOLAS
- 253 TIPIC S.A.
- 254 WILLIE DEWEY WOOD BEAVERS
- 255 UNITED FRUIT COMPANY
- 256 WILLIAM PENNINGTON CIA. LTDA.
- 257 FERROCARRIL VERAPAZ
- 258 AGRICOLA CENTROAMERICANA
- 260 ROBERTO MUNOZ MONTES
- 261 CIA. IMPORTADORA DE AUTOMOVILES S.A.
- 262 OSCAR DIAZ RAPHAEL
- 263 PLANTA DE PRODUCTOS LACTEOS ASUNCION MITA
- 264 HAWLEY HERMANOS
- 265 MANFREDO LIPPMANN GROSSMANN
- 266 DISTRIBUIDORA UNIVERSAL
- 267 JUAN JOSE DEL CARMEN M.
- 268 BONIFASSI HERMANOS
- 272 CARLOS GONZALEZ BONSEKI
- 273 CONSTRUCTORA DELTA
- 275 CIA. AGRO COMERCIAL S.A.
- 276 CARLOS KOZMA
- 277 MIGUEL ANGEL ARRIAZA PEROTTI
- 278 RUDI HERMAN
- 279 DONALD B HODGSDON Y CIA. SUCS.
- 280 INGENIO PALO GORDO S.A.
- 281 CIA. DE SEGUROS GENERALES GRANAI Y TOWNSON S.A.
- 282 INDUSTRIA PAPELERA CENTROAMERICANA S.A.
- 283 MANUEL ANTONIO MONTENEGRO MORALES
- 284 MARINA GOMEZ DE TORREBIARTE
- 285 EMPRESA GANADERA SANTA CLARA S.A.

<i>Symbol</i>	<i>Geographical Area</i>	<i>12B Code</i>	<i>Address of the Administration(s)</i>
<b>GUF</b>	Guiana (French Department of) Guyane (Département français de la) Guayana (Departamento francés de la)	<b>A</b>	MONSIEUR LE DIRECTEUR GENERAL AGENCE NATIONALE DES FREQUENCES 78, AV. DU GENERAL DE GAULLE - BP400 94 704 MAISONS ALFORT CEDEX FRANCE TELEFAX +33 1 45187231
		<i>12A Code</i>	<i>Operating Agencies</i>
			1 FORCES TERRESTRES 2 ADMINISTRATION DES POSTES ET TELECOMMUNICATIONS 3 CONSEIL SUPERIEUR DE L'AUDIOVISUEL 4 AVIATION CIVILE 5 SERVICE DES PHARES ET BALISES 6 STATIONS SOUS CONTROLE P. ET T. 7 DEFENSE NATIONALE 8 MINISTERE DE L'INTERIEUR 9 CENTRE NATIONAL D'ETUDES SPATIALES 10 AERONAUTIQUE MILITAIRE FRANCAISE 11 GENDARMERIE NATIONALE 12 MARINE NATIONALE 13 CENTRE NATIONAL D'ETUDES SPATIALES 18 METEOROLOGIE 34 AUTORITE DE REGULATION DES TELECOMMUNICATIONS

<i>Symbol</i>	<i>Geographical Area</i>	<i>12B Code</i>	<i>Address of the Administration(s)</i>
<b>GUI</b>	Guinea (Republic of) Guinée (République de) Guinea (República de)	<b>A</b>	DIRECTION NATIONALE DES POSTES ET TELECOMMUNICATIONS MINISTERE DES POSTES ET TELECOMMUNICATIONS CONAKRY / GUINEE E-MAIL com@sotelgui.net.gn PHONE +224 30 435 350 TELEX 099522107 POSTEL GE TELEFAX +224 30 451 896
		<i>12A Code</i>	<i>Operating Agencies</i>
			1 DIRECTION GENERALE DES TELECOMMUNICATIONS 2 AVIATION CIVILE 3 RADIODIFFUSION NATIONALE 5 DIRECTION DU PORT 6 SERVICE NATIONAL METEOROLOGIQUE 7 DIRECTION DES TELECOMMUNICATIONS INTERNATIONALES DE LA REPUBLIQUE DE GUINEE

<i>Symbol</i>	<i>Geographical Area</i>	<i>12B Code</i>	<i>Address of the Administration(s)</i>
<b>GUM</b>	Guam	<b>A</b>	FEDERAL COMMUNICATIONS COMMISSION INTERNATIONAL BUREAU ATTENTION: MR. RICHARD B. ENGELMAN 2000 M STREET ROOM 868, STOP CODE #0800C WASHINGTON DC 20554 / UNITED STATES OF AMERICA TELEX 025 via twx 710 822 0160 TELEFAX +1 202 418 1208 / 0398
	Guam	<b>B</b>	DEPARTMENT OF STATE, WASHINGTON D.C. 20520
	Guam		
		<i>12A Code</i>	<i>Operating Agencies</i>
		<b>1</b>	RCA GLOBAL COMMUNICATIONS INC.
		<b>2</b>	U.S. GOVERNMENT
		<b>3</b>	COMSAT
		<b>8</b>	US GOVERNMENT - GEN
		<b>51</b>	US GOVERNMENT COAST GUARD
		<b>230</b>	FEDERAL COMMUNICATIONS COMMISSION, BC
		<b>310</b>	FEDERAL COMMUNICATIONS COMMISSION, PMA

<i>Symbol</i>	<i>Geographical Area</i>	<i>12B Code</i>	<i>Address of the Administration(s)</i>
<b>GUY</b>	Guyana Guyana Guyana	<b>A</b>	THE MANAGING DIRECTOR NATIONAL FREQUENCY MANAGEMENT UNIT 68 HADFIELD STREET D'URBAN PARK GEORGETOWN GUYANA E-MAIL md@nfm.gov.gy TELEFAX +592 226 7661 PHONE +592 226 3976

<i>12A Code</i>	<i>Operating Agencies</i>
1	GUYANA TELECOMMUNICATION CORPORATION
2	E. MCTURK
3	GUYANA, UNITED BROADCASTING CO., LIMITED
4	INTERNATIONAL AERADIO (CARIBBEAN) LIMITED
5	GUYANA AIRWAYS CORPORATION
7	INTERIOR DEPARTMENT
8	POLICE DEPARTMENT, GEORGETOWN
9	PILGRIM HOLINESS CHURCH
10	GUYANA BALADA LIMITED
11	MINISTRY OF WORKS AND HYDRAULICS
12	GUYUNI GOLDFIELDS, CO.
13	AGRICULTURE DEPARTMENT
14	RUPUNUNI DEV. CO.
15	TRANSPORT AND HARBOURS DEPARTMENT
16	REYNOLDS METAL CO.
17	MAHAICONY - ABARY RICE DEV. SCHEME
18	BOOKERS ESTATES LTD.
19	GUYANA INDUSTRIAL HOLDINGS LTD.
20	PRISONS DEPARTMENT
21	WILLEMS TIMBER AND TRADING COMPANY LIMITED
22	GREENHEART LUMBER CO.
23	GUYANA TIMBERS
24	GUYANA MISSION OF SEVENTH DAY ADVENTISITS
25	KLEMWOOD SAWMILLS
26	FREDERICK MAHAICA
27	BARACARA QUARRIES
28	CIVIL AVIATION
29	UNEVANGELIZED FIELDS MISSIONS
30	MISSIONARY AVIATION FELLOWSHIP
31	ROMAN CATHOLIC MISSION
32	THE CHIEF HYDROMETEOROLOGICAL OFFICER
33	GLOBAL AGRI INDUSTRIES LTD.
34	M.C. CORREIA HOLDINGS LTD.
35	GUYANA BAUXITE COMPANY
36	GUYANA ELECTRICITY CORPORATION

<i>Symbol</i>	<i>Geographical Area</i>	<i>12B Code</i>	<i>Address of the Administration(s)</i>
<b>HKG</b>	Hong Kong (Special Administrative Region of China)	<b>A</b>	OFFICE OF THE TELECOMMUNICATIONS AUTHORITY 29/F, WU CHUNG HOUSE 197-221 QUEEN'S ROAD EAST WAHCHAI HONG KONG
	Hong Kong (Région administrative spéciale de la Chine)		TELEX 70618 TAHK HX TELEFAX (852) 803 5111
	Hong Kong (Región administrativa especial de China)	<b>B</b>	MINISTRY OF POSTS AND TELECOMMUNICATIONS RADIO REGULATORY DEPARTMENT 13 WEST CHANG AN AVE. BEIJING 100804 TELEX 085 222187 PTDEX CN

<i>12A Code</i>	<i>Operating Agencies</i>
1	HONG KONG GOVERNMENT
2	CABLE AND WIRELESS (HK) LTD
3	ROYAL HONG KONG POLICE FORCE
4	UNITED KINGDOM GOVERNMENT
5	HKG COMMERCIAL RADIO CO. LTD
6	MARINE DEPARTMENT
7	CIVIL AVIATION DEPARTMENT
8	RADIO TELEVISION HONG KONG
9	TELEVISION BROADCASTS LTD
10	ASIA TELEVISION LTD
11	ASIA SATELLITE TELECOMMUNICATIONS COMPANY LTD.
12	HUTCHVISION LTD.
13	HONG KONG TELECOM INTERNATIONAL
14	SATELLITE TELEVISION ASIA REGION LTD.

<i>Symbol</i>	<i>Geographical Area</i>	<i>12B Code</i>	<i>Address of the Administration(s)</i>
<b>HMD</b>	Heard and McDonald Islands	<b>A</b>	AUSTRALIAN COMMUNICATIONS AND MEDIA AUTHORITY
	Heard et McDonald Iles		P.O. BOX 78
	Heard y McDonald Islas		BELCONNEN ACT 2616 AUSTRALIA TELEFAX +61 2 6219 5353

<i>12A Code</i>	<i>Operating Agencies</i>
1	TELECOM AUSTRALIA



<i>Symbol</i>	<i>Geographical Area</i>	<i>12B Code</i>	<i>Address of the Administration(s)</i>
<b>HND</b>	Honduras (Republic of) Honduras (République du) Honduras (República de)	<b>A</b>	COMISION NACIONAL DE TELECOMUNICACIONES (CONATEL) APARTADO POSTAL NO. 15012 TEGUCIGALPA, M.D.C HONDURAS TELEFAX +504 234 8455
		<i>12A Code</i>	<i>Operating Agencies</i>
		<b>1</b>	TROPICAL RADIO TELEGRAPH
		<b>2</b>	GOBIERNO DE HONDURAS
		<b>3</b>	DIRECCION GENERAL DE AERONAUTICA CIVIL DE HONDURAS
		<b>4</b>	COCESNA
		<b>5</b>	TELEVICENTRO, TEGUCIGALPA
		<b>6</b>	VICA (VOZ E IMAGEN DE CENTROAMERICA)
		<b>7</b>	BROADCASTING COMPANY
		<b>8</b>	EMISORAS UNIDAS, TEGUCIGALPA
		<b>9</b>	AUDIOVIDEO S.A., TEGUCIGALPA

<i>Symbol</i>	<i>Geographical Area</i>	<i>12B Code</i>	<i>Address of the Administration(s)</i>
<b>HNG</b>	Hungary	<b>A</b>	NATIONAL COMMUNICATIONS AUTHORITY, HUNGARY (NCAH) P.O. BOX 75 OSTROM U. 23-25 H - 1525 BUDAPEST REPUBLIC OF HUNGARY PHONE +36 1 375 7777 TELEFAX +36 1 356 5520
	Hongrie Hungria	<b>C</b>	NATIONAL POST AND TELECOM AGENCY P.O. BOX 5398 S-102 49 STOCKHOLM TELEX 054 40777 RADCON S

<i>12A Code</i>	<i>Operating Agencies</i>
1	MINISTRY OF TRANSPORT, COMMUNICATIONS AND WATER MANAGEMENT
2	GOUVERNEMENT DE LA SUEDE
3	MAHART
4	MAGYAR RADIÓ
5	GOUVERNEMENT DE LA POLOGNE
6	GENERAL DIRECTORATE OF CIVIL AVIATION
7	SOVIET DANUBE SHIPPING COMPANY, GENERAL AGENCY IN BUDAPEST
8	AMBASSADE DE LA RUSSIE
9	GOUVERNEMENT DU JAPON
10	EMBASSY OF THE CZECH REPUBLIC
11	EMBASSY OF THE BULGARIAN REPUBLIC
12	EMBASSY OF AUSTRIA
13	EMBASSY OF FINLAND
14	EMBASSY OF SWITZERLAND
15	ANTENNA HUNGARIA
16	EMBASSY OF RUSSIAN FEDERATION
17	EMBASSY OF SLOVAL REPUBLIK
18	ADO- ES PENZUGYI ELLENORZESI HIVATAL
19	AGROTV-ATV RT.
20	GOVERNMENTAL FREQUENCY MANAGEMENT AGENCY
21	HUNGARIAN SATELLITE COMPANY
22	ALFA-VOX EGYESULET
23	ALISCA RADIO BT.
24	AVES TOURS KULTURALIS TERMESZETVED. BT.
25	BALATON TV KFT.
26	BALATONMARIAFURDO KOZSEG ONKORMANYZATA
27	BANKNET KFT.
28	BARCIKA-TV KFT.
29	BME EGYETEMI INFORMATIKAI SZOLGALTATO KP
30	BO-LAND Bt.
31	BROWN AND ROOT SERVICES CORPORATION
32	BUDAPEST BANK RT.
33	BUDAPEST KOBANYAI ONKORMANYZAT
34	BUDAPEST TV KFT.
35	BUDAPESTI ELEKTROMOS MUVEK RT.
36	BUDAPESTI MUSZAKI EGYETEM
37	DEBRECEN VAROSI TELEVIZIO KFT.
38	DEL-MAGYARORSZAGI TAVKOZLESI RT.

- 39 DIGITEL 2002 RT.
- 40 DOMBOVAR VAROSI ONKORMANYZAT
- 41 DUNAFERR Rt.TAVKOZLESI INTEZET
- 42 DUNAUJVAROSI VAROSI TELEVIZIO
- 43 EGIS GYOGYSZERGYAR RT.
- 44 EGRI VAROSI TELEVIZIO
- 45 EKM AUTOPALYA Rt
- 46 ELEKTRO-SZIGNAL KFT.
- 47 ELTE INFORMACIOTECHNOLOGIAI KP.
- 48 ELTE KOROSI CSOMA KOLLEGIUM
- 49 ERICSSON Kft.
- 50 EUROINVEST KOMMUNIKACIOS KFT.
- 51 EUROTTEL Rt.
- 52 FEHERVAR TELEVIZIO KFT.
- 53 FERCOM KFT.
- 54 FERNCVAROSI TV Kft.
- 55 FORMUS KFT.
- 56 FOVAROSI VIZMUVEK Rt.
- 57 GTS MAGYARORSZAG TAVKOZLESI KFT.
- 58 GYONGYOS MEDIKERT ALAPITVANY
- 59 GYONGYOSI VAROSI TELEVIZIO KHT.
- 60 HALAS TV KHT.
- 61 HODMEZOVASARHELY ONKORMANYZATA
- 62 HUMAN OLTOANY.TERM.ES GYOGYSZERGYARTO RT
- 63 HUNGARO DIGITEL TAVKOZLESI KFT.
- 64 HUNGAROTTEL RT.
- 65 HYDROTTEL KFT.
- 66 IM. BUNTETESVEGREHAJTAS ORSZAGOS PK.
- 67 JASZMEDIA Jaszszagi Informacios Kht.
- 68 KABAI CUKORGYAR RT.
- 69 KABEL-KOMPLEX KFT.
- 70 KALNET BT
- 71 KANDO KALMAN VILLAMOSIPARI MUSZAKI FOISK
- 72 KAPOSVAR VAROS ONKORMANYZATA
- 73 KELET RADIO KFT.
- 74 KLK UDULOSZALLOK IGAZGATOSAGA
- 75 KOROS-KABEL KFT.
- 76 KOZGAZDASAGTUDOMANYI EGYETEM
- 77 KULUGYMINISZTERIUM
- 78 LENTI VAROSI TELEVIZIO
- 79 MADACH IMRE MUVELODESI KOZPONT
- 80 MAGUS BT
- 81 MAGYAR TAVIRATI IRODA
- 82 MAGYAR TAVKOZLESI RT.
- 83 MAGYAR TELEVIZIO Rt.
- 84 MAGYAR VILLAMOS MUVEK
- 85 MAV Rt. TEBSZ-KFI-TFO BP BALPART
- 86 MEDIA MOHACS KFT.
- 87 MEDIA-6 RADIO ES TV Kft.
- 88 MEGA-CITY KERESK. SZOLG. KFT.
- 89 MICRO KOMMUNIKACIOS KFT.
- 90 MOL RT. TAVKOZLESI UZLETAG
- 91 MONOR TELEFON TARSASAG RT.

- 92 MULTI-COM Kft.
- 93 NEMZETI INFOR. INFRA. F. P. KOORD. IRODA
- 94 NEMZETI UZLETI FOISKOLA
- 95 NOKIA TELECOMMUNICATIONS KFT.
- 96 NOVACOM TAVKOZLESI KFT.
- 97 NYIREGYHAZI VAROSI TELEVIZIO Kht.
- 98 OBUDA TV KFT.
- 99 ORSZAGOS FELSOOKTATASI FELVETELI IRODA
- 100 OZDI VAROSI TELEVIZIO KOZHASZNU TARSASAG
- 101 P.R. IPARI,KERESKEDELMI es SZOLG. Bt.
- 102 PAKS VAROS ONKORMANYZATA
- 103 PANNON GSM TAVKOZLESI Rt.
- 104 PANTEL TAVKOZLESI ES KOMMUNIKACIOS RT.
- 105 PAPA ES TERSEGE TELEFON RT.
- 106 PARTNERCOM Rt.
- 107 PIAR STUDIO KFT.
- 108 PICK-UP Kft.
- 109 PIR KFT.
- 110 PROCTER & GAMBLE KFT.
- 111 PUCHARDT-SAT Kft.
- 112 RADIANT TERMELO, SZOLGALTATO ES KER. RT.
- 113 RADIO ANTRITT
- 114 RADIO BRIDGE
- 115 RADIO INFORUM KFT.
- 116 REVITA STUDIO KFT.
- 117 ROLITRON INFORMACIOS Kft.
- 118 SALGOTARJAN VAROS ONKORMANYZATA
- 119 SAMSUNG EL.HUNG.CO.LD
- 120 SEMMELWEIS ORVOSTUDOMANYI EGYETEM
- 121 SIEMENS TELEFONGYAR KFT.
- 122 SZAZHALOMBATTA VAROS ONKORMANYZATA
- 123 SZOLNOK TELEVIZIO Rt.
- 124 SZ-SZ-B MEGYEI ONKORMANYZAT SZ-B KORHAZA
- 125 SZTAR TV KFT
- 126 TANDEM 92
- 127 TELANT HIRADASTECHNIKAI KFT.
- 128 TELE-HALOZAT KFT
- 129 TELEKOM HIRADASTECHNIKAI KFT.
- 130 TELIN Kft.
- 131 TISZA MEDIA KHT.
- 132 TITASZ RT.
- 133 TKI-NETWORK KFT.
- 134 TV SZOMBATHELY
- 135 V.R.A.M. Rt.
- 136 VERITAS STUDIO KFT.
- 137 WESTEL 900 GSM Rt.
- 138 WESTEL RADIOTELEFON KFT.
- 139 ZALA MEGYEI KORHAZ
- 140 ZALAEGERSZEGI VTV Kft.
- 141 VOLÁNCOM KFT.
- 142 EMBASSY OF USA
- 143 ORSZÁGOS METEOROLÓGIAI SZOLGÁLAT
- 144 UPC Sport

- 145 RÁDIÓSOK ORSZÁGOS EGYESÜLETE  
 146 EGRI KATOLIKUS RÁDIÓ ALAPÍTVÁNY  
 147 SZLOVÉN RÁDIÓ KH  
 148 ÉDÁSZ RT.  
 149 CSABA TV BT  
 150 EPA-HCS TÁVKÖZLÉSI SZOLGÁLTATÓ KFT.  
 151 V.FON TÁVKÖZLÉSI SZOLG. RT.  
 152 TV EGY KULTÚRÁLIS ÉS MŰSOR SZOLGÁLTATÓ RT  
 153 SPACECOM LTD.

<i>Symbol</i>	<i>Geographical Area</i>	<i>12B Code</i>	<i>Address of the Administration(s)</i>
---------------	--------------------------	-----------------	---

<b>HOL</b>	Netherlands (Kingdom of the) Pays-Bas (Royaume des) Países Bajos (Reino de los)	<b>A</b>	MINISTRY OF ECONOMIC AFFAIRS RADIO COMMUNICATIONS AGENCY NETHERLANDS P.O BOX 450 9700 AL GRONINGEN TELEFAX +31 50 5877400
------------	---	----------	---

<i>12A Code</i>	<i>Operating Agencies</i>
-----------------	---------------------------

- |           |   |
|-----------|---|
| <b>1</b>  | RADIOCOMMUNICATIONS AGENCY P.O. BOX 450, 9700 AL GRONINGEN/NL   |
| <b>5</b>  | NETHERLANDS FOUNDATION FOR RADIO ASTRONOMY, STERRENWACHT, LEIDEN. FOR URGENT MATTERS: THE DIRECTOR, DWINGELOO RADIO OBSERVATORY, DWINGELOO, NETHERLANDS |
| <b>6</b>  | PTT RADIO LABORATORY, LEIDSCHENDAM AND UTRECHT UNIVERSITY OBSERVATORY, UTRECHT  |
| <b>7</b>  | RADIO NETHERLAND WERELDOMROEP, HILVERSUM  |
| <b>8</b>  | NEDERLANDSE OMROEP STICHTING, HILVERSUM   |
| <b>9</b>  | EUROCONTROL   |
| <b>10</b> | PTT TELECOM NETHERLANDS   |
| <b>12</b> | DAF TRUCKS NV   |
| <b>13</b> | TELENOR COMMUNICATIONS SERVICES B.V.  |
| <b>14</b> | SES NEW SKIES B.V.  |
| <b>15</b> | SPECTRUM FIVE LLC   |
| <b>16</b> | T.U. DELFI  |
| <b>17</b> | ISIS - INNOVATIVE SOLUTIONS IN SPACE BV   |
| <b>18</b> | STICHTING AMSAT-NL  |

<i>Symbol</i>	<i>Geographical Area</i>	<i>12B Code</i>	<i>Address of the Administration(s)</i>
---------------	--------------------------	-----------------	---

<b>HRV</b>	Croatia (Republic of) Croatie (République de) Croacia (República de)	<b>A</b>	CROATIAN POST AND ELECTRONIC COMMUNICATIONS AGENCY ROBERTA FRANGESA MIHANOVICA 9 10110 ZAGREB CROATIA PHONE +385 1 700 70 07 TELEFAX +385 1 700 70 70
------------	--	----------	--

<i>12A Code</i>	<i>Operating Agencies</i>
-----------------	---------------------------

- |           |  |
|-----------|--|
| <b>1</b>  | CROATIA AIRLINES   |
| <b>2</b>  | PLOVPUT - SPLIT  |
| <b>15</b> | CROATIAN POST AND TELECOMMUNICATIONS                       |
| <b>23</b> | AIR TRAFFIC SERVICES AUTHORITY                             |
| <b>24</b> | MINISTRY OF MARITIME AFFAIRS, TRANSPORT AND COMMUNICATIONS |
| <b>28</b> | CROATIAN RADIO TELEVISION                                  |

<i>Symbol</i>	<i>Geographical Area</i>	<i>12B Code</i>	<i>Address of the Administration(s)</i>
<b>HTI</b>	Haiti (Republic of) Haïti (République d') Haití (República de)	<b>A</b>	MONSIEUR LE DIRECTEUR GENERAL DU CONSEIL NATIONAL DES TELECOMMUNICATIONS (CONATEL) 16, CITE DE L'EXPOSITION BICENTENAIRE BOITE POSTALE 2002 PORT-AU-PRINCE E-MAIL info@conatel.gouv.ht PHONE +509 2222 0300 TELEX CONATEL 02030353 TELEFAX +509 22 23 9229 / +509 2223 0579

<i>12A Code</i>	<i>Operating Agencies</i>
<b>3</b>	ADMINISTRATION PORTUAIRE DE PORT-AU-PRINCE
<b>5</b>	ARMEE
<b>6</b>	PAN AMERICAN AIRWAYS
<b>7</b>	RCA COMUNICACIONES
<b>8</b>	SERVICE AGRICOLE
<b>9</b>	WEST INDIES TELEPHONE
<b>10</b>	GOUVERNEMENT
<b>14</b>	MISSION AERIENNE
<b>15</b>	SERVICE TELEGRAPHES, TELEPHONES, RADIO
<b>18</b>	ESSO STANDARD OIL
<b>21</b>	MINES
<b>22</b>	CROIX ROUGE
<b>23</b>	CIMENT D'HAITI
<b>24</b>	NATIONS UNIES ONU
<b>25</b>	EDUCATION

<i>Symbol</i>	<i>Geographical Area</i>	<i>12B Code</i>	<i>Address of the Administration(s)</i>
<b>HWA</b>	Hawaii (State of) Hawaiï (Etat d') Hawai (Estado de)	<b>A</b>	FEDERAL COMMUNICATIONS COMMISSION INTERNATIONAL BUREAU ATTENTION MR. RICHARD B. ENGELMAN 2000 M STREET ROOM 868, STOP CODE #0800C WASHINGTON DC 20554 / UNITED STATES OF AMERICA TELEX 025 VIA TWX 7108220160 TELEFAX +1 202 418 1208 / 0398
		<b>B</b>	DEPARTMENT OF STATE, WASHINGTON D.C. 20520

<i>12A Code</i>	<i>Operating Agencies</i>
<b>1</b>	U.S. GOVERNMENT
<b>2</b>	DEPARTMENT OF COMMERCE
<b>3</b>	COMSAT
<b>4</b>	GTE SATELLITE CORPORATION
<b>5</b>	RCA AMERICAN COMMUNICATIONS, INC.
<b>6</b>	AMERICAN TELEPHONE AND TELEGRAPH CO.
<b>8</b>	US GOVERNMENT - GEN
<b>34</b>	AMERICAN SATELLITE COMPANY
<b>51</b>	US GOVERNMENT - CG
<b>310</b>	FEDERAL COMMUNICATIONS COMMISSION, PMA
<b>350</b>	FEDERAL COMMUNICATIONS COMMISSION, PAV

<i>Symbol</i>	<i>Geographical Area</i>	<i>12B Code</i>	<i>Address of the Administration(s)</i>
I	Italy Italie Italia	<b>A</b>	MINISTERO DELLO SVILUPPO ECONOMICO - DIPARTIMENTO COMUNICAZIONI D.G. PLIANIFICAZIONE E GESTIONE DELLO SPETTRO RADIOELETTRICO VIALE AMERICA 201 ROMA TELEX 043610217 PT RAD I TELEFAX +39 06 5914249
		<b>B</b>	RAI-RADIOTELEVISIONE ITALIANA VIALE MAZZINI 14 00195 ROMA TELEX 614432 RAIDIRRO
		<b>C</b>	SWISS TELECOM PTT CH-3030 BERNE SUISSE TELEX 045911010 PTT CH TELEFAX +41 31 3382549
		<b>D</b>	DEPARTMENT OF STATE, WASHINGTON D.C. 20520
		<b>E</b>	NUOVA TELESPAZIO S.P.A VIA TIBURTINA, 965 I-00156 ROMA TELEX 610654 TELEDIRO
		<b>F</b>	GENERAL DIRECTORATE OF RADIOCOMMUNICATIONS TELSIZ GENEL MÜDÜRLÜĞÜ (TGM) 06510 EMEK - ANKARA, TURKEY TELEX 060744371 TGM TR TELEFAX +90 312 2213226
		<b>G</b>	FEDERAL MINISTRY OF PUBLIC ECONOMY AND TRAFFIC FREQUENCY OFFICE ARSENAL, OBJEKT 22, POB 79 A-1103 WIEN / AUSTRIA TELEX 131 800 MONI A
		<b>H</b>	DIRECTORATE GENERAL OF TELECOMMUNICATIONS MINISTRY OF POST, TELEGRAPH & TELEPHONE P.O. BOX 15875-4415 15598 TEHERAN ISLAMIC REPUBLIC OF IRAN TELEFAX +9821 867999 TELEX 088 212444 PTT IR

<i>12A Code</i>	<i>Operating Agencies</i>
1	MINISTERE DES POSTES ET TELECOMMUNICATIONS
2	MINISTERE DE DEFENSE
3	RAI RADIO ITALIANA
4	SOCIETA TELECOM ITALIA
5	CENTRE INT. RADIO MEDICAL
6	MINISTERO INTERNO
7	RADIOSTAMPA
8	MINISTERE DES TRANSPORTS
9	MINISTERE DES TRAVAUX PUBLICS
10	MINISTERO DIFESA AERONAUTICA
11	MINISTERO DELL' INTERNO - DIREZIONE GENERALE ANTINCENDIO E PROTEZIONE CIVILE - ROMA

- 12 AMBASSADE D'ISRAEL, ROME
- 13 ADMINISTRATION FEDERALE
- 14 EMBASSY OF THE REPUBLIC OF TURKEY
- 15 MINISTERE DE L'INSTRUCTION PUBLIQUE
- 16 U.S.A. COAST GUARD
- 17 DEPARTMENT OF STATE WASHINGTON
- 18 AZIENDA DI STATO PER I SERVIZI TELEFONICI
- 19 TELESPAZIO S.P.A.
- 20 RAI - RADIOTELEVISIONE ITALIANA
- 21 ISTITUTO ELETTROTECNICO NAZIONALE GALILEO FERRARIS - TORINO
- 22 DEPT. OF US AIR FORCE
- 23 MINISTERO AERONAUTICA
- 24 FIAT-SERVIZIO AEROMOBILI 10072 AEROPORTO CASELLE TELEX 21602
- 25 UNIVERSITA DI NAPOLI
- 26 OSTERREICHISCHE BOTSCHAFT
- 27 CONSIGLIO NAZIONALE DELLE RICERCHE
- 28 ITN "G CABOTO GAETA"
- 29 MULTINATIONAL FORCE AND OBSERVERS
- 30 AZIENDA AUTONOMA ASSISTENZA AL VOLO
- 31 RECCHI S.P.A.
- 32 EMBASSY OF DENMARK
- 33 U.S. EMBASSY
- 34 A.S.S.T.
- 35 SOCIETE "SAMANTA S.P.A. SERVIZI AEREI"
- 65 IST. FISICA UNIV. PADOVA
- 72 EMBASSY OF CZECHOSLOVAKIA
- 108 ISPETTORATO GENERALE CAPITANERIE DI PORTO
- 109 S.E.T.
- 110 SOC. TE. TI.
- 111 STIPEL
- 112 TELVE
- 113 TIMO
- 114 AMBASSADE D'ALGERIE EN ITALIE
- 115 ATT.MARINARE "BAR SANTI" VIA S.ROCCO 1, 16032 CAMOGLI
- 116 EMBASSY OF POLAND
- 117 U.S. NAVY
- 118 SOCIETY SALINI
- 119 TECHNOSTONE S. P. A.
- 120 SOCIETE ITALTEL
- 121 NEXUS-INTERNATIONAL BROADCASTING ASSOCIATION
- 122 ITALIAN SPACE AGENCY
- 123 G&A ENGINEERING S.R.L.
- 124 POLITECNICO DI TORINO
- 125 AMSAT ITALIA



<i>Symbol</i>	<i>Geographical Area</i>	<i>12B Code</i>	<i>Address of the Administration(s)</i>
<b>ICO</b>	Cocos (Keeling) Islands Cocos (Keeling) (Iles) Cocos (Keeling) (Islas)	<b>A</b>	AUSTRALIAN COMMUNICATIONS AND MEDIA AUTHORITY P.O. BOX 78 BELCONNEN ACT 2616 AUSTRALIA TELEFAX +61 2 6219 5353
		<i>12A Code</i>	<i>Operating Agencies</i>
		<b>1</b>	DEPARTMENT OF CIVIL AVIATION
		<b>2</b>	OVERSEAS TELECOMMUNICATIONS COMMISSION
		<b>3</b>	DEPARTMENT OF TERRITORIES
		<b>4</b>	PRIVATE
		<b>5</b>	FIRE FIGHTING SERVICES

<i>Symbol</i>	<i>Geographical Area</i>	<i>12B Code</i>	<i>Address of the Administration(s)</i>
<b>IND</b>	India (Republic of)	<b>A</b>	WIRELESS ADVISER TO THE GOVT. OF INDIA
	Inde (République de l')		MINISTRY OF COMMUNICATIONS
	India (República de la)		WIRELESS PLANNING AND COORDINATION WING
			348, DAK BHAVAN
			PARLIAMENT STREET
			NEW DELHI 110001 / REPUBLIC OF INDIA
			E-MAIL ddgir@bol.net.in
			PHONE +91 11 2371 1872
			TELEX 0813161160 COMN IN
			TELEFAX +91 11 2371 6629
		<b>B</b>	GENERAL DIRECTORATE OF RADIOCOMMUNICATIONS
			TELSIZ GENEL MÜDÜRLÜĞÜ (TGM)
			06510 EMEK - ANKARA,
			TURKEY
			TELEX 060744371 TGM TR
			TELEFAX +90 312 2213226
		<b>C</b>	UNITED NATIONS
			FOR THE ATTENTION OF THE CHIEF
			OF TELECOMMUNICATIONS OPERATIONS SECTION
			ROOM S2035
			NEW YORK NY10017
			UNITED STATES
			TELEX 023289696
		<b>D</b>	NATIONAL POST AND TELECOM AGENCY
			P.O. BOX 5398
			S-102 49 STOCKHOLM
			TELEX 054 40777 RADCON S
		<b>E</b>	THE UNDER SECRETARY
			MINISTRY OF COMMUNICATIONS
			KUWAIT
			TELEX 0496 US PTT 22197 KT

<i>12A Code</i>	<i>Operating Agencies</i>
<b>11</b>	GOVERNMENT OF INDIA
<b>12</b>	UNITED NATIONS
<b>13</b>	EMBASSY OF THE REPUBLIC OF TURKEY
<b>14</b>	TATA INSTITUTE OF FUNDAMENTAL RESEARCH, RADIO ASTRONOMY GROUP, COLABA, BOMBAY-5
<b>15</b>	SWEDISH GOVERNMENT
<b>16</b>	EMBASSY OF THE STATE OF KUWAIT
<b>17</b>	DANISH GOVERNMENT
<b>18</b>	OSTERREICHISCHE BOTSCHAFT

<i>Symbol</i>	<i>Geographical Area</i>	<i>12B Code</i>	<i>Address of the Administration(s)</i>
<b>INS</b>	Indonesia (Republic of)	<b>A</b>	DIRECTORATE GENERAL OF RESOURCE MANAGEMENT AND EQUIPMENT
	Indonésie (République d')		STANDARD OF POST AND INFORMATION TECHNOLOGY
	Indonesia (República de)		MINISTRY OF COMMUNICATION AND INFORMATION TECHNOLOGY
			JL. MEDAN MERDEKA BARAT NO. 17
			JAKARTA 10110
			PHONE +62 21 3835801 / 3190925
			E-MAIL titon@postel.go.id
			TELEX 07344407 POSTEL IA
			TELEFAX +62 21 386 0781
		<b>B</b>	NATIONAL POST AND TELECOM AGENCY
			P.O. BOX 5398
			S-102 49 STOCKHOLM
			TELEX 054 40777 RADCON S
		<i>12A Code</i>	<i>Operating Agencies</i>
		<b>1</b>	P.N. TELEKOMUNIKASI, BANDUNG
		<b>2</b>	P.N. PERHUTANI, DJAKARTA
		<b>3</b>	ASSISTEN VI KSAL A.L.R.I. DJAKARTA
		<b>4</b>	P.N. PERTAMINA, DJAKARTA
		<b>5</b>	DIREKTORAT PERHUBUNGAN KEPOLISIAN NEGARA, DJAKARTA
		<b>6</b>	C.I.B.A.
		<b>7</b>	P.N. KERETA API, BANDUNG
		<b>8</b>	P.T. INDOSAT
		<b>9</b>	DIREKTORAT KESELAMATAN PELAJARAN-DINAS RADIO DAN ELEKTRONIKA PELAJARAN, DJAKARTA
		<b>10</b>	PERUSAHAAN TAMBANG TIMAH NEGARA, DJAKARTA
		<b>11</b>	P.T. STENVAC INDONESIA, DJAKARTA
		<b>12</b>	PERUSAHAAN LISTRIK NEGARA
		<b>14</b>	P.T. CALTEX PACIFIC INDONESIA
		<b>15</b>	P.T. HOTEL INDONESIA INTERNATIONAL, DJAKARTA
		<b>16</b>	DIREKTORAT PERHUBUNGAN T.N.I. ANGKATAN DARAT, DJAKARTA
		<b>19</b>	DIREKTORAT RADIO REPUBLIK INDONESIA, DJAKARTA
		<b>20</b>	P.T. GOODYEAR SUMATRA PLANTATIONS CO. LTD.
		<b>22</b>	DIREKTORAT PERHUBUNGAN A.U.R.I., DJAKARTA
		<b>23</b>	DIREKTORAT PENERBANGAN-DINAS LALU LINTAS UDARA, DJAKARTA
		<b>25</b>	DIREKTORAT PERKEBUNAN NEGARA
		<b>26</b>	LEMBAGA KANTOR BERITA NASIONAL, DJAKARTA
		<b>27</b>	P.N. GARUDA INDONESIAN AIRWAYS, DJAKARTA
		<b>28</b>	DIREKTORAT SUNGAI DAN RAWA, DIREKTORAT PENGAIRAN DASAR (DJAWA TENGAH/TIMUR)
		<b>29</b>	T.V.R.I., DJAKARTA
		<b>30</b>	P.N. ANEKA TAMBANG UNIT PERTAMBANGAN BAUKSIT KIDJANG
		<b>31</b>	DIREKTORAT DJENDERAL BEA DAN TJUKAI, DJAKARTA
		<b>33</b>	P.T. TRIOMAS, PAKANBARU
		<b>34</b>	DJAWATAN GEOLOGI DAN GUNUNG BERAPI
		<b>36</b>	P.T. CITA TIMBER LTD., DJAKARTA
		<b>37</b>	SWEDISH GOVERNMENT
		<b>38</b>	PT. SATELIT PALAPA INDONESIA (SATELINDO)
		<b>39</b>	PT. PASIFIK SATELIT NUSANTARA
		<b>40</b>	PT MEDIA CITRA INDOSTAR (MCI)

<i>Symbol</i>	<i>Geographical Area</i>	<i>12B Code</i>	<i>Address of the Administration(s)</i>
<b>IRL</b>	Ireland Irlande Irlanda	<b>A</b>	THE COMMISSION FOR COMMUNICATIONS REGULATION BLOCKS D, E & F, ABBEY COURT IRISH LIFE CENTRE LOWER ABBEY STREET DUBLIN 1 PHONE +353 1 804 9600/9634 TELEFAX +353 1 804 9665/9680
		<i>12A Code</i>	<i>Operating Agencies</i>
		<b>1</b>	BROADCASTING AUTHORITY OF IRELAND (BAI)
		<b>2</b>	DEPARTMENT OF COMMUNICATIONS ENERGY AND NATURAL RESOURCES (DCENR)
		<b>3</b>	CORK HARBOUR COMMISSIONERS, CORK
		<b>4</b>	COMMISSIONERS OF IRISH LIGHTS DUBLIN
		<b>5</b>	RADIO TEILIFIS EIREANN (RTE)
		<b>6</b>	EMBASSY OF RUSSIA
		<b>7</b>	IRISH AVIATION AUTHORITY (IAA)

<i>Symbol</i>	<i>Geographical Area</i>	<i>12B Code</i>	<i>Address of the Administration(s)</i>
<b>IRN</b>	Iran (Islamic Republic of) Iran (République islamique d') Irán (República Islámica del)	<b>A</b>	COMMUNICATIONS REGULATORY AUTHORITY (CRA) MINISTRY OF INFORMATION AND COMMUNICATION TECHNOLOGY P.O. BOX 15875-4415 15598 TEHERAN ISLAMIC REPUBLIC OF IRAN E-MAIL irandm@cra.ir PHONE +9821 8840 3612 / +9821 8850 1221 TELEFAX +9821 8846 8999
		<i>12A Code</i>	<i>Operating Agencies</i>
		<b>1</b>	MINISTRY OF INFORMATION AND COMMUNICATION TECHNOLOGY
		<b>2</b>	GOUVERNEMENT DE LA SUEDE
		<b>3</b>	GENERAL DEPARTMENT OF PORTS
		<b>4</b>	THE PERSIAN GULF LIGHTING SERVICES
		<b>5</b>	D.G.C.A. AND AVIATION
		<b>6</b>	NATIONAL IRANIAN OIL COMPANY
		<b>7</b>	IRANIAN OIL EXPLORATION AND PRODUCING COMPANY
		<b>8</b>	IRANIAN AIR FORCE
		<b>9</b>	POLICE ADMINISTRATION
		<b>11</b>	FORCES TERRESTRES
		<b>12</b>	KHUZESTAN WATER AND POWER ORGANIZATION
		<b>13</b>	RED LION AND SUN OF IRAN
		<b>14</b>	EMBASSY OF THE REPUBLIC OF TURKEY
		<b>15</b>	MINISTRY OF ROADS
		<b>18</b>	EMBASSY OF THE REPUBLIC OF KOREA
		<b>20</b>	MINISTRY OF INFORMATION
		<b>21</b>	EDUCATIONAL TELEVISION DEPARTMENT OF IRAN
		<b>23</b>	EMBASSY OF THE STATE OF KUWAIT
		<b>24</b>	IRANIAN NEWS AGENCY
		<b>25</b>	T.C.I. TELECOMMUNICATION COMPANY OF IRAN
		<b>26</b>	INSTITUTE OF SURVEY ENGINEERING (ISE)
		<b>27</b>	ISIG - IRAN SPACE INDUSTRIES GROUP
		<b>28</b>	IRAN SPACE AGENCY
		<b>29</b>	ISLAMIC REPUBLIC OF IRAN BROADCASTING (IRIB)

<i>Symbol</i>	<i>Geographical Area</i>	<i>12B Code</i>	<i>Address of the Administration(s)</i>
<b>IRQ</b>	Iraq (Republic of)	<b>A</b>	MINISTRY OF TELECOMMUNICATIONS
	Iraq (République d')		KARRADA
	Iraq (República del)		ABO NAWAS STREET P.O. BOX 2450 BAGHDAD PHONE +964 1 717 7009 TELEX 0491 212002 COMGEN IK TELEFAX +964 1 717 4449
		<b>B</b>	GENERAL DIRECTORATE OF RADIOCOMMUNICATIONS TELSIZ GENEL MÜDÜRLÜĞÜ (TGM) 06510 EMEK - ANKARA, TURKEY TELEX 060744371 TGM TR TELEFAX +90 312 2213226
		<b>C</b>	MINISTRY OF GUIDANCE BAGHDAD
		<b>D</b>	NATIONAL POST AND TELECOM AGENCY P.O. BOX 5398 S-102 49 STOCKHOLM TELEX 054 40777 RADCON S
		<b>E</b>	THE UNDER SECRETARY MINISTRY OF COMMUNICATIONS KUWAIT TELEX 0496 US PTT 22197 KT
		<b>F</b>	COMMUNICATIONS AND MEDIA COMMISSION (CMC) AL-MASBAH HAY BABEL DISTRICT 929 STREET 32, BUILDING 18 PO BOX 2044 JADREIAH BAGHDAD E-MAIL enquiries@cmc.iq PHONE +964 1 718 0009 TELEFAX +964 1 719 5839

<i>12A Code</i>	<i>Operating Agencies</i>
<b>3</b>	GOUVERNEMENT DE LA SUEDE
<b>4</b>	EMBASSY OF THE REPUBLIC OF TURKEY
<b>5</b>	EMBASSY OF THE STATE OF KUWAIT
<b>7</b>	DIRECTOR GENERAL OF CIVIL AVIATION
<b>8</b>	DIRECTOR GENERAL, POSTS AND TELEGRAPHS
<b>9</b>	DIRECTOR GENERAL PORTS AND NAVIGATIONS, BASRAH
<b>10</b>	IRAQI COMPANY FOR OIL OPERATIONS P.O. BOX NO. 1, KIRKUK
<b>11</b>	BASRAH PETROLEUM CO. LTD., BAGHDAD
<b>12</b>	MOSUL PETROLEUM CO. LTD., BAGHDAD
<b>14</b>	IRAQ GOVERNMENT
<b>15</b>	GOVERNMENT OIL REFINERIES ADMINISTRATION
<b>16</b>	ROYAL IRAQI AIR FORCE
<b>17</b>	IRAQI PORTS ADMINISTRATION
<b>18</b>	IRAQI NEW AGENCY
<b>19</b>	IRAQI TELECOMMUNICATIONS AND POSTS

<i>Symbol</i>	<i>Geographical Area</i>	<i>12B Code</i>	<i>Address of the Administration(s)</i>
<b>ISL</b>	Iceland	<b>A</b>	POST AND TELECOM ADMINISTRATION
	Islande		SUDURLANDSBRAUT 4
	Islandia		IS-108 REYKJAVIK
			ICELAND
			E-MAIL pfs@pfs.is
			PHONE +354 510 1500
			TELEFAX +354 510 1509
		<b>C</b>	DEPARTMENT OF STATE,
			WASHINGTON D.C. 20520
		<i>12A Code</i>	<i>Operating Agencies</i>
		<b>1</b>	POSTS AND TELEGRAPH ADMINISTRATION, REYKJAVIK
		<b>2</b>	LIGHTHOUSE DIRECTOR, REYKJAVIK
		<b>3</b>	ICELAND DEFENCE FORCE, KEFLAVIK
		<b>4</b>	ICELAND STATE BROADCASTING SERVICE
		<b>5</b>	VOIR 3 - SEE 3 - VEASE 3
		<b>6</b>	BOARD OF CIVIL AVIATION, REYKJAVIK
		<b>7</b>	U.S. NAVY
		<b>8</b>	THE NATIONAL RESEARCH COUNSEL
		<b>9</b>	GOVERNMENT
		<b>10</b>	U.S. GOVERNMENT

<i>Symbol</i>	<i>Geographical Area</i>	<i>12B Code</i>	<i>Address of the Administration(s)</i>
<b>ISR</b>	Israel (State of)	<b>A</b>	MINISTRY OF COMMUNICATIONS
	Israël (Etat d')		DEPUTY DIRECTOR OF SPECTRUM DIVISION
	Israel (Estado de)		9, AHAD HA'AM STREET
			P.O. BOX 29107
			61290 TEL-AVIV
			STATE OF ISRAEL
	PHONE +972 3 5198 222		
	E-MAIL mazarh@moc.gov.il		
	TELEFAX +972 3 5198 103		
		<b>C</b>	UNITED NATIONS
			FOR THE ATTENTION OF THE CHIEF
			OF TELECOMMUNICATIONS OPERATIONS SECTION
			ROOM S2035
			NEW YORK NY10017
			UNITED STATES
			TELEX 023289696
		<b>D</b>	MINISTERE DES AFFAIRES ETRANGERES,
			HELSINKI
		<b>E</b>	GENERAL DIRECTORATE OF RADIOCOMMUNICATIONS
			TELSIZ GENEL MÜDÜRLÜĞÜ (TGM)
			06510 EMEK - ANKARA,
			TURKEY
			TELEX 060744371 TGM TR
			TELEFAX +90 312 2213226
		<b>F</b>	NATIONAL TELECOM AGENCY
			COORDINATION DIVISION
			HOLSTEINSGADE 63
			DK - 2100 KOBENHAVN O
			TELEX 055 31100 NTA DK

<i>12A Code</i>	<i>Operating Agencies</i>
<b>1</b>	ISRAEL NAVY
<b>2</b>	ISRAEL POLICE
<b>3</b>	PALESTINE ELECTRIC COMPANY LTD.
<b>4</b>	DEPARTMENT OF CIVIL AVIATION
<b>5</b>	ADMINISTRATION OF POSTS, TELEGRAPHS, TELEPHONES AND RADIO
<b>6</b>	MINISTRY OF AGRICULTURE
<b>7</b>	GOVERNMENT OF ISRAEL
<b>8</b>	AMBASSADE DE FINLANDE
<b>9</b>	ISRAEL BROADCASTING SERVICE
<b>10</b>	EL-AL ISRAEL NATIONAL AIRLINES LTD.
<b>11</b>	CZECHOSLOVAK EMBASSY
<b>12</b>	POTASH COMPANY
<b>13</b>	FISHING COMPANIES
<b>14</b>	SHIPPING AGENCIES
<b>15</b>	FIRE BRIGADES
<b>17</b>	EMBASSY OF THE REPUBLIC OF TURKEY
<b>23</b>	UNITED NATIONS
<b>24</b>	MEHTSAVEI ISRAEL, TEL AVIV
<b>25</b>	ISRAEL DEFENCE FORCES, AIR FORCE
<b>26</b>	MINISTRY OF COMMUNICATION
<b>27</b>	ROYAL DANISH EMBASSY
<b>28</b>	DANISH GOVERNMENT



- 29 CROIX ROUGE
- 30 ROYAL SWEDISH EMBASSY
- 31 ROYAL NETHERLANDS EMBASSY
- 32 EMBASSY OF THE FEDERAL REPUBLIC OF GERMANY
- 33 EMBASSY OF THE UNITED STATES OF AMERICA
- 34 AUSTRALIAN EMBASSY
- 35 ROYAL NORWEGIAN EMBASSY
- 36 PHILIPPINE EMBASSY
- 37 ARKIA ISRAEL INLAND AIRLINES
- 38 B.O.A.C.
- 39 TRANS WORLD AIRLINES INC.
- 40 K.L.M. ROYAL DUTCH AIRLINES
- 41 HERZILIYA STUDIOS LTD.
- 42 BUNDESMINISTERIUM FUR AUSWARTIGE ANGELEGENHEITEN  
BALLHAUSPLATZ 2, A-1010 WIEN
- 43 AMOS GROUND CONTROL CENTER
- 44 WEST INDIAN SPACE LTD
- 45 SPACECOM SATELLITE COMMUNICATION SERVICES LTD.
- 46 SPACENET INC.
- 47 ISRAEL AEROSPACE INDUSTRIES LTD

<i>Symbol</i>	<i>Geographical Area</i>	<i>12B Code</i>	<i>Address of the Administration(s)</i>
<b>J</b>	Japan	<b>A</b>	THE DIRECTOR OF INTERNATIONAL FREQUENCY POLICY OFFICE TELECOMMUNICATIONS BUREAU MINISTRY OF INTERNAL AFFAIRS AND COMMUNICATIONS 1-2, KASUMIGASEKI 2-CHOME CHIYODA-KU TOKYO 100-8926 PHONE +81 3 5253 5878 E-MAIL sat-fpd@soumu.go.jp TELEX 072 J29100 TELEFAX +81 3 5253 5883
	Japon		<b>B</b>
	Japón		
		<i>12A Code</i>	<i>Operating Agencies</i>
		<b>1</b>	TELECOMMUNICATIONS BUREAU (T.B.), MINISTRY OF POSTS AND TELECOMMUNICATIONS
		<b>2</b>	U.S. GOVERNMENT
		<b>8</b>	U.S. GOVERNMENT
		<b>9</b>	NIPPON IRIDIUM

<i>Symbol</i>	<i>Geographical Area</i>	<i>12B Code</i>	<i>Address of the Administration(s)</i>
<b>JMC</b>	Jamaica	<b>A</b>	MANAGING DIRECTOR
	Jamaïque		SPECTRUM MANAGEMENT AUTHORITY
	Jamaica		ALLIED INSURANCE BUILDING 26 BELMONT ROAD KINGSTON 5 JAMAICA E-MAIL ewsmith@sma.gov.jm PHONE +1 876 929 8550 TELEFAX +1 876 960 8981 / 8084

<i>12A Code</i>	<i>Operating Agencies</i>
1	JAMAICA INTERNATIONAL TELECOMMUNICATIONS LTD.
2	INTERNATIONAL AERADIO (CARIBBEAN) LIMITED
3	JAMAICA TELEPHONE COMPANY LIMITED
4	GOVERNMENT OF JAMAICA
5	POST AND TELEGRAPHS DEPARTMENT
6	RADIO JAMAICA LIMITED
7	JAMAICA BROADCASTING CORPORATION
8	CIVIL AVIATION DEPARTMENT
9	METEOROLOGICAL DIVISION, MINISTRY OF PUBLIC UTILITIES AND TRANSPORT
10	UNIVERSITY OF THE WEST INDIES, MONA

<i>Symbol</i>	<i>Geographical Area</i>	<i>12B Code</i>	<i>Address of the Administration(s)</i>
<b>JON</b>	Johnston Island	<b>A</b>	FEDERAL COMMUNICATIONS COMMISSION
	Johnston (Ile)		INTERNATIONAL BUREAU
	Johnston (Isla)		ATTENTION: MR. RICHARD B. ENGELMAN 2000 M STREET ROOM 868, STOP CODE #0800C WASHINGTON DC 20554 UNITED STATES OF AMERICA TELEX 025 VIA TWX 710 822 0160 TELEFAX +1 202 418 1208 / 0398
		<b>B</b>	DEPARTMENT OF STATE, WASHINGTON D.C. 20520

<i>12A Code</i>	<i>Operating Agencies</i>
1	U.S. GOVERNMENT

<i>Symbol</i>	<i>Geographical Area</i>	<i>12B Code</i>	<i>Address of the Administration(s)</i>
<b>JOR</b>	Jordan (Hashemite Kingdom of) Jordanie (Royaume hachémite de) Jordania (Reino Hachemita de)	<b>A</b>	THE DIRECTOR GENERAL TELECOMMUNICATIONS REGULATORY COMMISSION (TRC) P.O. BOX 850967 AMMAN 11185 JORDAN E-MAIL trc@trc.gov.jo PHONE +962 6 5862020 TELEFAX +962 6 863641
		<b>B</b>	GENERAL DIRECTORATE OF RADIOCOMMUNICATIONS TELSIZ GENEL MÜDÜRLÜĞÜ (TGM) 06510 EMEK - ANKARA TURKEY TELEX 060744371 TGM TR TELEFAX +90 312 2213226
		<b>C</b>	UNITED NATIONS FOR THE ATTENTION OF THE CHIEF OF TELECOMMUNICATIONS OPERATIONS SECTION ROOM S2035 NEW YORK NY10017 UNITED STATES TELEX 023289696
		<b>D</b>	THE UNDER SECRETARY MINISTRY OF COMMUNICATIONS KUWAIT TELEX 0496 US PTT 22197 KT
		<b>E</b>	DIRECTORATE GENERAL OF THE SYRIAN TELECOMMUNICATIONS ESTABLISHMENT MAZEH AUTOSTRAD - HEADQUARTER BUILDING DAMASCUS TELEX 0492411015 / GENTEL
		<b>F</b>	THE CHAIRMAN BOARD OF DIRECTORS NATIONAL TELECOMMUNICATIONS ORGANIZATION (ARENTO) P.O. BOX 2271 CAIRO TELEX 09192100 RADMSR UN

<i>12A Code</i>	<i>Operating Agencies</i>
1	JORDAN POSTS, TELEGRAPHS AND TELEPHONES
2	METEOROLOGICAL DEPARTMENT
3	REUTERS LTD.
4	TRANS-ARABIAN PIPE LINE CO., AMMAN
5	DEPARTMENT OF CIVIL AVIATION, JORDAN MINISTRY OF COMMUNICATIONS, AMMAN
6	EMBASSY OF THE STATE OF KUWAIT
7	UNITED NATIONS
8	HASHEMITE BROADCASTING SERVICE, RAMALLAH
9	AQABA PORT AUTHORITY
10	EMBASSY OF THE REPUBLIC OF TURKEY
11	BRITISH EMBASSY, AMMAN
12	JORDAN PTTD
13	PALEY EXPLORATION CO., LTD.
14	BONIFICA CO.

- 15 THE HASHEMITE KINGDOM OF JORDAN BROADCASTING SERVICE, AMMAN
- 16 HELD ET FRANCKE CO.
- 17 JORDAN NEWS AGENCY
- 18 "ALIA" THE ROYAL JORDANIAN AIRLINES
- 19 TELECOMMUNICATION CORPORATION, P.O.BOX1689, AMMAN
- 20 MINISTRY OF RELIGION
- 21 JORDAN TELEVISION, P.O.BOX 1041, AMMAN
- 22 BRITISH AIRWAYS

<i>Symbol</i>	<i>Geographical Area</i>	<i>12B Code</i>	<i>Address of the Administration(s)</i>
<b>KAZ</b>	Kazakhstan (Republic of) Kazakhstan (République du) Kazajstán (República de)	<b>A</b>	MINISTRY OF COMMUNICATIONS AND INFORMATION OF THE REPUBLIC OF KAZAKHSTAN MINISTRY BUILDING, FLOOR 7 ASTANA 010000 REPUBLIC OF KAZAKHSTAN PHONE +7 7172 74 01 35 E-MAIL turebekova_m@aic.gov.kz TELEFAX +7 7172 74 10 03 / 74 10 17
		<i>12A Code</i>	<i>Operating Agencies</i>
		<b>1</b>	MINISTRY OF COMMUNICATIONS

<i>Symbol</i>	<i>Geographical Area</i>	<i>12B Code</i>	<i>Address of the Administration(s)</i>
<b>KEN</b>	Kenya (Republic of) Kenya (République du) Kenya (República de)	<b>A</b>	THE MANAGING DIRECTOR KENYA POSTS AND TELECOMMUNICATIONS CORP. P.O. BOX 30301 NAIROBI TELEX 098722245 DIRPOSTS TELEFAX +254 2 330435
		<b>B</b>	INTERNATIONAL FREQUENCY COORDINATION SPACE SERVICES UNIT OFCOM 2A SOUTHWARK BRIDGE ROAD LONDON SE1 9HA PHONE +44 20 7981 3100 E-MAIL ifc.enquiries@ofcom.org.uk TELEX 051261969 DTI WBH G TELEFAX +44 20 7981 3208
		<b>C</b>	NATIONAL POST AND TELECOM AGENCY P.O. BOX 5398 S-102 49 STOCKHOLM TELEX 054 40777 RADCON S
		<b>D</b>	UNITED NATIONS FOR THE ATTENTION OF THE CHIEF OF TELECOMMUNICATIONS OPERATIONS SECTION ROOM S2035 NEW YORK NY10017 UNITED STATES TELEX 023289696
		<b>E</b>	NATIONAL TELECOM AGENCY COORDINATION DIVISION HOLSTEINSGADE 63 DK - 2100 KOBENHAVN O TELEFAX +45 35431434

<i>12A Code</i>	<i>Operating Agencies</i>
<b>2</b>	KENYA POLICE
<b>3</b>	EAST AFRICAN RAILWAYS CORPORATION
<b>4</b>	EAST AFRICAN POSTS AND TELEGRAPHS DEPARTMENT
<b>5</b>	KENYA ARMY
<b>6</b>	EAST AFRICAN HARBOURS CORPORATION
<b>7</b>	MINISTRY OF DEFENCE
<b>8</b>	KENYA EXTERNAL TELECOMMUNICATIONS LTD.
<b>9</b>	UNITED KINGDOM GOVERNMENT
<b>10</b>	KENYA AIR FORCE
<b>11</b>	SWEDISH GOVERNMENT
<b>12</b>	KENYA NAVY
<b>13</b>	AFRICAN MEDICAL RESEARCH FOUNDATION
<b>14</b>	UNITED NATIONS
<b>15</b>	DANISH GOVERNMENT
<b>16</b>	D.C.A.
<b>17</b>	GEOSURVEY INT. LTD., P.O.BOX 30750 , NAIROBI
<b>18</b>	KENATO, P.O.BOX 46991, NAIROBI
<b>19</b>	PUT SARAJAVO GRAL. ENGINEERING P.O.BOX 4833, NAIROBI
<b>20</b>	NATIONAL YOUTH SERVICE, P.O.BOX 30397, NAIROBI
<b>21</b>	MURRI INTER. SALVAGE, P.O. BOX 82345, MOMBASA
<b>22</b>	VENEERS KENYA LTD. P.O.BOX 18439, NAIROBI

- 23 ROYAL NATIONAL PARKS OF KENYA
- 24 HOMA LIME CO. LTD. P.O.BOX 1, KORU
- 25 POSTS AND TELECOMMUNICATIONS ADMINISTRATION
- 26 DESERT LOCUST CONTROL
- 27 KENYA TRADE DEVELOPEMENT, P.O.BOX 44916, NAIROBI
- 28 SCOPE E.A. CO. LTD., P.O.BOX 90222, MOMBASA
- 29 PRISONS DEPT., NAIROBI
- 30 MINISTRY OF LIVESTOCK DEVELOPMENT, P.O., KABETE
- 31 DEPARTMENT OF AGRICULTURE
- 32 AFRICAN GEOTECHNICAL, P.O.BOX 46886, NAIROBI
- 33 J.K. MUGAMBI CONTRACTORS, P.O.BOX 73, KARATINA
- 34 WILLIAMSON DIAMONDS LTD.
- 35 CRESCENT CONSTRUCTION CO. LTD. P.O.BOX 49094, NAIROBI
- 36 RADIO TRANSMISSIONS LTD., NAIROBI
- 37 SHAH VERSHI DAVSHI AND CO. LTD.
- 38 DOWETO ENGINEERING CO. P.O.BOX 43239, NAIROBI
- 39 BLOCK HOTELS, P.O.BOX 40075, NAIROBI
- 40 WORLDE WIDE AVIATION FELLOWSHIP, P.O.BOX 817, MERU
- 41 KENYA AGRICULTURAL RESEARCH INST. P.O.BOX 30187, NAIROBI
- 42 KENYA DRILLING CO. LTD. P.O.BOX 18568, NAIROBI
- 43 KENYA MARBLE QUARRIES LTD. P.O.BOX 40384, NAIROBI
- 44 KENYA BROADCASTING CORPORATION
- 45 EAST AFRICAN AIRWAYS CORPORATION
- 53 VOICE OF KENYA
- 55 B.P. SHELL PETROLEUM DEVELOPMENT CO. LTD.
- 65 MINISTRY OF WORKS
- 67 E.A. METEOROLOGICAL DEPARTMENT
- 68 WORLDSPACE-AFRISPACE LIMITED

<i>Symbol</i>	<i>Geographical Area</i>	<i>12B Code</i>	<i>Address of the Administration(s)</i>
<b>KER</b>	Kerguelen Islands Kerguelen (Iles) Kerguelén (Islas)	<b>A</b>	MONSIEUR LE DIRECTEUR GENERAL AGENCE NATIONALE DES FREQUENCES 78, AV. DU GENERAL DE GAULLE BP400 94 704 MAISONS ALFORT CEDEX FRANCE TELEFAX +33 1 45187231
		<b>B</b>	M. L'ADMINISTRATEUR SUPERIEUR DES TERRES AUSTRALES ET ANTARCTIQUES FRANCAISES 34 RUE DES RENAUTES F - 75017 PARIS TELEX TAAF 640980 F
		<i>12A Code</i>	<i>Operating Agencies</i>
		<b>1</b>	ESTABLISSEMENTS DES ILES KERGUELEN
		<b>2</b>	LABORATOIRE SCIENTIFIQUE
		<b>3</b>	METEOROLOGIE
		<b>4</b>	DEFENSE NATIONALE
		<b>5</b>	CENTRE NATIONAL D'ETUDES SPATIALES

<i>Symbol</i>	<i>Geographical Area</i>	<i>12B Code</i>	<i>Address of the Administration(s)</i>
<b>KGZ</b>	Kyrgyz Republic République kirghize República Kirguisa	<b>A</b>	NATIONAL INFORMATION RESOURCES, TECHNOLOGIES AND COMMUNICATION AGENCY OF THE KYRGYZ REPUBLIC 7B, BAYTIK BAATYR STR. 720005 BISHKEK KYRGYZ REPUBLIC PHONE +996 312 544 103 E-MAIL nta@infotel.kg TELEFAX +996 312 544 105
		<b>B</b>	MINISTRY OF TRANSPORT AND COMMUNICATIONS OF KYRGYZ REPUBLIC

<i>12A Code</i>	<i>Operating Agencies</i>
<b>1</b>	KYRGYZ TELECOM
<b>2</b>	REPUBLICAN PRODUCTION UNION OF RADIO-RELAY MAIN LINES, TELEVISION AND BROADCASTING
<b>3</b>	KUMTOR OPERATING COMPANY
<b>4</b>	INTERGOVERNMENTAL TV & RADIO COMPANY "MIR"
<b>5</b>	ERICSSON REPRESENTATIVE OFFICE IN KYRGYZ REPUBLIC
<b>6</b>	"TANDOO LTD."
<b>7</b>	"AZIYAINFO LTD."
<b>8</b>	NATIONAL CIVIL AVIATION COMPANY "KYRGYSTAN ABA JOLDORU"
<b>9</b>	"AKNET LTD."
<b>10</b>	COMPUTERS AND TELECOMMUNICATIONS COMPANY "TRANSFER LTD."
<b>11</b>	"KATEL LTD."
<b>12</b>	"BITEL LTD."
<b>13</b>	"IVTAN LTD."
<b>14</b>	"ALFA GROUP"
<b>15</b>	INTERNATIONAL BUSINESS BANK
<b>16</b>	EMBASSY OF UNITED STATES OF AMERICA
<b>17</b>	CHINESE REPUBLIC EMBASSY
<b>18</b>	SAMSUNG

<i>Symbol</i>	<i>Geographical Area</i>	<i>12B Code</i>	<i>Address of the Administration(s)</i>
<b>KIR</b>	Kiribati (Republic of) Kiribati (République de) Kiribati (República de)	<b>A</b>	MINISTRY OF INFORMATION, COMMUNICATION AND TRANSPORT FREQUENCY AND LICENSING REGULATOR P.O. BOX 487 BETIO, TARAWA KIRIBATI (REPUBLIC OF) E-MAIL mict@tskl.net.ki TELEX 0761 77022 TELEFAX +686 26193

<i>12A Code</i>	<i>Operating Agencies</i>
1	DEPARTMENT OF FISHERIES, TARAWA
2	KIRIBATI GOVERNMENT
3	AIR TUNGARU, TARAWA
4	BROADCASTING AND PUBLICATIONS AUTHORITY, BAIRIKI
5	NATIONAL SPACE DEVELOPMENT AGENCY (NASDA) OF JAPAN
6	DIVISION OF NATURAL SCIENCE, UNIVERSITY OF HAWAII
7	CATHOLIC MISSION, DIOCESE OF TARAWA
8	DEPARTMENT OF HEATH, TARAWA
9	TELECOM KIRIBATI

<i>Symbol</i>	<i>Geographical Area</i>	<i>12B Code</i>	<i>Address of the Administration(s)</i>
<b>KNA</b>	Saint Kitts and Nevis (Federation of) Saint-Kitts-et-Nevis (Fédération de) Saint Kitts y Nevis (Federación de)	<b>A</b>	INTERNATIONAL FREQUENCY COORDINATION SPACE SERVICES UNIT OFCOM 2A SOUTHWARK BRIDGE ROAD LONDON SE1 9HA PHONE +44 20 7981 3100 E-MAIL ifc.enquiries@ofcom.org.uk TELEX 051261969 DTI WBH G TELEFAX +44 20 7981 3208
		<b>B</b>	MINISTER OF STATE MINISTRY OF FINANCE, SUSTAINABLE DEVELOPMENT, INFORMATION AND TECHNOLOGY GOVERNMENT HEADQUARTERS CHURCH STREET BASSETERRE ST. KITTS AND NEVIS E-MAIL minfsdit@yahoo.com PHONE +869 465 2812 TELEFAX +869 465 0198

<i>12A Code</i>	<i>Operating Agencies</i>
1	CABLE AND WIRELESS (W.I.) LTD., LONDON
2	INTERNATIONAL AERADIO (CARIB) LTD.
3	AGRINET
4	HIS EXCELLENCY THE GOVERNOR, ST.KITTS-NEVIS
5	HERBERT MERITT



<i>Symbol</i>	<i>Geographical Area</i>	<i>12B Code</i>	<i>Address of the Administration(s)</i>
<b>KOR</b>	Korea (Republic of)	<b>A</b>	RADIO RESEARCH LABORATORY
	Corée (République de)		RADIO DIVISION
	Corea (República de)		MINISTRY OF INFORMATION AND COMMUNICATION 1, WONHYORO-3GA, YONSAN-GU SEOUL, 140-848 REPUBLIC OF KOREA PHONE +82 2 7106440 E-MAIL satellite@rrl.go.kr terrestrial@rrl.go.kr TELEX 0801 OFIRAD K24972 TELEFAX +82 2 7502419
		<b>B</b>	DEPARTMENT OF STATE, WASHINGTON D.C. 20520
		<b>D</b>	NATIONAL POST AND TELECOM AGENCY P.O. BOX 5398 S-102 49 STOCKHOLM TELEX 054 40777 RADCON S

<i>12A Code</i>	<i>Operating Agencies</i>
<b>1</b>	MINISTRY OF COMMUNICATIONS
<b>2</b>	UNITED NATIONS
<b>3</b>	MINICOM, SEOUL
<b>4</b>	SWEDISH GOVERNMENT
<b>5</b>	KOREA TELECOMMUNICATION AUTHORITY (KTA)
<b>6</b>	INSTITUTE OF SPACE SCIENCE AND ASTRONOMY
<b>7</b>	DATA COMMUNICATION CORPORATION
<b>8</b>	KOREA METEOROLOGICAL ADMINISTRATION
<b>9</b>	KOREA ADVANCED INSTITUTE OF SCIENCE AND TECHNOLOGY - KAIST
<b>10</b>	KOREA AIRPORTS AUTHORITY
<b>11</b>	U.S. GOVERNMENT
<b>12</b>	KOREA MARITIME AND PORT AUTHORITY
<b>13</b>	SAMSUNG HEAVY INDUSTRY CO. LTD
<b>14</b>	ASIANA AIRLINES
<b>15</b>	NATIONAL FEDERATION OF FISHERIES COOPERATIVES
<b>16</b>	KOREA AEROSPACE RESEARCH INSTITUTE
<b>17</b>	SK TELECOM CO., LTD.
<b>19</b>	SHINSEGI TELECOMM, INC.
<b>20</b>	KOREA TELECOM POWERTEL TRS
<b>21</b>	INCHON INTERNATIONAL AIRPORT CORPORATION
<b>22</b>	SPACE BROADBAND CORPORATION
<b>23</b>	KOREA RESEARCH INSTITUTE OF STANDARDS AND SCIENCE (KRISS)
<b>24</b>	ASIA PACIFIC SYSTEMS INC.
<b>25</b>	KYUNHEE UNIVERSITY, SCHOOL OF SPACE RESEARCH
<b>26</b>	FUTURE ELECTRONICS TECHNOLOGY MIXER

<i>Symbol</i>	<i>Geographical Area</i>	<i>12B Code</i>	<i>Address of the Administration(s)</i>
<b>KRE</b>	Democratic People's Republic of Korea République populaire démocratique de Corée República Popular Democrática de Corea	<b>A</b>	MINISTRY OF POSTS AND TELECOMMUNICATIONS DEPARTMENT OF INTERNATIONAL RELATIONS CENTRAL DISTRICT PYONGYANG TELEX 0899 38009 MINPT KP TELEFAX +850 2 3814418
		<b>B</b>	NATIONAL POST AND TELECOM AGENCY P.O. BOX 5398 S-102 49 STOCKHOLM TELEX 054 40777 RADCON S

---

<i>12A Code</i>	<i>Operating Agencies</i>
1	SWEDISH GOVERNMENT

---

<i>Symbol</i>	<i>Geographical Area</i>	<i>12B Code</i>	<i>Address of the Administration(s)</i>
<b>KWT</b>	Kuwait (State of) Koweït (Etat du) Kuwait (Estado de)	<b>A</b>	EXTERNAL RELATIONS DEPARTMENT MINISTRY OF COMMUNICATIONS P.O. BOX 318 11111 SAFAT KUWAIT TELEX 0496 US PTT 22197 KT TELEFAX 965-4847058
		<b>C</b>	THE POLITICAL RESIDENT, BAHRAIN

---

<i>12A Code</i>	<i>Operating Agencies</i>
1	POSTS, TELEGRAPHS AND TELEPHONES, KUWAIT
2	GOVERNMENT OF KUWAIT
3	KUWAIT PORT AUTHORITIES
4	KUWAIT OIL COMPANY LTD.
5	CABLE AND WIRELESS LTD., LONDON
6	DESERT LOCUST CONTROL
9	DEPARTMENT OF CIVIL AVIATION
10	ARABIAN OIL COMPANY LTD. (JAPAN)
11	KUWAIT BROADCASTING SERVICES MINISTRY OF INFORMATION, P.O. BOX 397, KUWAIT
12	MINISTRY OF COMMUNICATIONS, P.O. BOX 318, SAFAT

---

<i>Symbol</i>	<i>Geographical Area</i>	<i>12B Code</i>	<i>Address of the Administration(s)</i>
<b>LAO</b>	Lao People's Democratic Republic	<b>A</b>	MINISTERE DES COMMUNICATIONS, TRANSPORTS, POSTES ET CONSTRUCTION SERVICE DES RELATIONS INTERNATIONALES RUE JAWAHARLAL NEHRU 0100 VIENTIANE TELEX 0804 4491 / 4492 TELEFAX +856 21 412279
	Lao (République démocratique populaire)	<b>B</b>	UNITED NATIONS FOR THE ATTENTION OF THE CHIEF OF TELECOMMUNICATIONS OPERATIONS SECTION ROOM S2035 NEW YORK NY10017 UNITED STATES TELEX 023289696
	Lao (República Democrática Popular)	<b>C</b>	NATIONAL POST AND TELECOM AGENCY P.O. BOX 5398 S-102 49 STOCKHOLM TELEX 054 40777 RADCON S

<i>12A Code</i>	<i>Operating Agencies</i>
<b>1</b>	ENTREPRISE D'ETAT DES POSTES ET TELECOMMUNICATIONS
<b>2</b>	MINISTERE DE L'INTERIEUR
<b>3</b>	FORCES TERRESTRES
<b>4</b>	AVIATION CIVILE
<b>5</b>	AFFAIRES ETRANGERES
<b>6</b>	MARINE NATIONALE
<b>7</b>	UNITED NATIONS
<b>8</b>	MINISTERE DE L'INFORMATION ET DE LA CULTURE
<b>9</b>	SOCIETE INTERNATIONALE DE TELECOMMUNICATIONS AERONAUTIQUES (S.I.T.A.)
<b>10</b>	SWEDISH GOVERNMENT
<b>11</b>	INSTITUT METEOROLOGIQUE
<b>12</b>	SOCIETE DE DEVELOPPEMENT DES REGIONS MONTAGNEUSES
<b>13</b>	ELECTRICITE DU LAOS
<b>14</b>	PROJETS DE DEVELOPPEMENT RURAL
<b>15</b>	COMPAGNIES DE RECHERCHE PETROLIERE
<b>16</b>	LAOS ASIA-PACIFIC SATELLITE TELECOMMUNICATIONS CO. LTD
<b>17</b>	LAO LINHAI INTERNATIONAL SATELLITE COMMUNICATIONS CO., LTD

<i>Symbol</i>	<i>Geographical Area</i>	<i>12B Code</i>	<i>Address of the Administration(s)</i>
<b>LBN</b>	Lebanon	<b>A</b>	MINISTERE DES POSTES ET TELECOMMUNICATIONS
	Liban		RUE DES BANQUES - PLACE RYAD EL SOLH
	Libano		BEYROUTH
			PHONE +961 1 979 979
			TELEX 0494 MINIPT 23700 LE
			TELEFAX +961 1 423005
		<b>C</b>	UNITED NATIONS
			FOR THE ATTENTION OF THE CHIEF
			OF TELECOMMUNICATIONS OPERATIONS SECTION
			ROOM S2035
			NEW YORK NY10017
			UNITED STATES
			TELEX 023289696
		<b>D</b>	NATIONAL POST AND TELECOM AGENCY
			P.O. BOX 5398
			S-102 49 STOCKHOLM
			TELEX 054 40777 RADCON S
		<b>E</b>	GENERAL DIRECTORATE OF RADIOCOMMUNICATIONS
			TELSIZ GENEL MÜDÜRLÜĞÜ (TGM)
			06510 EMEK - ANKARA
			TURQUIE
			TELEX 060744371 TGM TR
			TELEFAX +90 312 2213226
		<b>F</b>	THE UNDER SECRETARY
			MINISTRY OF COMMUNICATIONS
			KUWAIT
			TELEX 0496 US PTT 22197 KT
		<b>G</b>	DIRECTORATE GENERAL OF THE
			SYRIAN TELECOMMUNICATIONS ESTABLISHMENT
			MAZEH AUTOSTRAD - HEADQUARTER BUILDING
			DAMASCUS
			SYRIAN ARAB REPUBLIC
			TELEFAX +963 11 6120000
			TELEX 0492411015 / GENTEL

<i>12A Code</i>	<i>Operating Agencies</i>
<b>1</b>	OFFICE DE GESTION ET D'EXPLOITATION (OGERO)
<b>2</b>	AVIATION CIVILE
<b>4</b>	IRAQ PETROLEUM COMPANY LTD.
<b>5</b>	TRANS-ARABIAN PIPE LINE CO.
<b>6</b>	UNITED NATIONS
<b>7</b>	SURETE GENERALE
<b>8</b>	RADIODIFFUSION
<b>9</b>	RADIODIFFUSION (CLT)
<b>14</b>	EMBASSY OF THE REPUBLIC OF TURKEY
<b>15</b>	GOUVERNEMENT DE LA SUEDE
<b>16</b>	EMBASSY OF THE STATE OF KUWAIT
<b>17</b>	P.T.T. BIR HASSAN
<b>18</b>	CROIX ROUGE LIBANAISE, BEYROUTH

<i>Symbol</i>	<i>Geographical Area</i>	<i>12B Code</i>	<i>Address of the Administration(s)</i>
<b>LBR</b>	Liberia (Republic of)	<b>A</b>	THE COORDINATOR
	Libéria (République du)		MINISTRY OF POSTS AND TELECOMMUNICATIONS
	Liberia (República de)		MONROVIA
			TELEX 0997 44551 MPT LI
		<b>B</b>	DEPARTMENT OF POSTS AND COMMUNICATIONS
			MONROVIA
		<b>C</b>	NATIONAL POST AND TELECOM AGENCY
			P.O. BOX 5398
			S-102 49 STOCKHOLM
			TELEX 054 40777 RADCON S

<i>12A Code</i>	<i>Operating Agencies</i>
<b>1</b>	UNITED STATES LIBERIA RADIO CORPORATION
<b>2</b>	LIBERIAN GOVERNMENT, DEPARTMENT OF POSTS, TELEGRAPHS AND TELEPHONES
<b>3</b>	WEST AFRICAN BROADCASTING ASSOCIATION
<b>4</b>	MONROVIA PORT MANAGEMENT CO. LTD.
<b>5</b>	SWEDISH GOVERNMENT
<b>6</b>	LIBERIAN BROADCASTING COMPANY, MONROVIA
<b>7</b>	FRANCE CABLES ET RADIO, MONROVIA
<b>8</b>	LAMCO J.V. OPERATING CO. ROBERTS FIELD
<b>9</b>	COMMISSIONER OF COMMUNICATIONS, MONROVIA, LIBERIA
<b>10</b>	USIA
<b>11</b>	LIBERIA TELECOM CORP.

<i>Symbol</i>	<i>Geographical Area</i>	<i>12B Code</i>	<i>Address of the Administration(s)</i>
<b>LBY</b>	Libya	<b>A</b>	MINISTRY OF PEOPLE COMMITTEE FOR GENERAL POST AND TELECOMMUNICATION CO.
	Libye		TELECOMMUNICATIONS
	Libia		GENERAL POST AND TELECOMMUNICATION CO.
			P.O. BOX 886
			TRIPOLI
			LIBYA
			TELEX 090120039 PTD
			TELEFAX 218 21 3604102

<i>12A Code</i>	<i>Operating Agencies</i>
<b>1</b>	P. AND T. CORPORATION
<b>2</b>	NATIONAL OIL CORPORATION
<b>3</b>	CIVIL AVIATION
<b>4</b>	LIBYAN ARAB AIRLINES
<b>7</b>	WAHA OIL CORPORATION
<b>8</b>	SIRT (LIBYA) OIL CORPORATION
<b>9</b>	ARAB GULF OIL CORPORATION
<b>10</b>	DIPLOMATIC CORPS IN LIBYA
<b>11</b>	OIL COMPANIES GENERAL
<b>12</b>	LIBSAT PROJECT

<i>Symbol</i>	<i>Geographical Area</i>	<i>12B Code</i>	<i>Address of the Administration(s)</i>
<b>LCA</b>	Saint Lucia Sainte-Lucie Santa Lucía	<b>A</b>	MINISTRY OF COMMUNICATIONS, WORKS, TRANSPORT AND PUBLIC UTILITIES CASTRIES, ST. LUCIA TELEFAX +1 758 453 2769

<i>12A Code</i>	<i>Operating Agencies</i>
1	CABLE AND WIRELESS (W.I.) LTD. LONDON
2	CARIBBEAN BROADCASTING CORPORATION
3	TELECOMMUNICATIONS DEPARTMENT
4	INTERNATIONAL AERADIO (CARIB) LIMITED
5	PAN AMERICAN WORLD AIRWAYS
6	WINDWARD ISLANDS BROADCASTING SERVICE

<i>Symbol</i>	<i>Geographical Area</i>	<i>12B Code</i>	<i>Address of the Administration(s)</i>
<b>LIE</b>	Liechtenstein (Principality of) Liechtenstein (Principauté de) Liechtenstein (Principado de)	<b>A</b>	OFFICE FOR COMMUNICATIONS P.O. BOX 684 KIRCHSTRASSE 10 FL - 9490 VADUZ TELEX 889290 REPI FL TELEFAX +423 236 6489

<i>12A Code</i>	<i>Operating Agencies</i>
2	OFFICE FEDERAL DE LA COMMUNICATION

<i>Symbol</i>	<i>Geographical Area</i>	<i>12B Code</i>	<i>Address of the Administration(s)</i>
<b>LSO</b>	Lesotho (Kingdom of) Lesotho (Royaume du) Lesotho (Reino de)	<b>A</b>	LESOTHO TELECOMMUNICATIONS AUTHORITY MOPOSO HOUSE, 6TH FLOOR KINGSWAY ROAD P.O. BOX 15896 MASERU 100 LESOTHO E-MAIL LTA@LTA.ORG.LS PHONE +266 22 325595 TELEFAX +266 22310984

<i>12A Code</i>	<i>Operating Agencies</i>
1	PRIVATE
2	LESOTHO POLICE
3	LESOTHO ADMINISTRATION
4	LESOTHO TELECOMMUNICATION CORPORATION
5	BROADCASTING SERVICE
6	AGENCY (SIDA) IN MASERU
7	DEPARTMENT OF CIVIL AVIATION
8	BBC (BRITISH BROADCASTING CORPORATION)

<i>Symbol</i>	<i>Geographical Area</i>	<i>12B Code</i>	<i>Address of the Administration(s)</i>
<b>LTU</b>	Lithuania (Republic of) Lituanie (République de) Lituania (República de)	<b>A</b>	COMMUNICATIONS REGULATORY AUTHORITY ALGIRDO 27 2006 - VILNIUS REPUBLIC OF LITHUANIA PHONE +370 52 161 177 E-MAIL rrt@rrt.lt TELEFAX +370 52 161 564

<i>12A Code</i>	<i>Operating Agencies</i>
	1 MINISTRY OF TELECOMMUNICATION AND INFORMATION
	2 LITHUANIAN METEOROLOGICAL CENTRE
	3 LINTEL
	4 COMLIET
	5 U.S. EMBASSY
	6 EMBASSY OF RUSSIAN FEDERATION

<i>Symbol</i>	<i>Geographical Area</i>	<i>12B Code</i>	<i>Address of the Administration(s)</i>
<b>LUX</b>	Luxembourg Luxembourg Luxemburgo	<b>A</b>	INSTITUT LUXEMBOURGEOIS DE REGULATION 45, ALLEE SCHEFFER L-2922 LUXEMBOURG PHONE +352 45 88 45-24 E-MAIL roland.thurmes@ilr.lu TELEFAX +352 45 88 45-88
		<b>B</b>	FEDERAL OFFICE FOR POSTS AND TELECOMMUNICATIONS CENTRALIZING OFFICE OF THE RADIO MONITORING SERVICE P.O. BOX 80 01 D - 55003 MAINZ TELEX 04187404 MONI D

<i>12A Code</i>	<i>Operating Agencies</i>
	1 LOFTLEIDIR, LUXEMBOURG
	3 MINISTERE DU TRANSPORT
	4 DEUTSCHE BUNDESPOST
	5 SUEDWESTFUNK, BADEN-BADEN
	6 SAARLAENDISCHER RUNDFUNK SAARBRUECKEN
	7 CIE LUXEMBOURGEOISE DE TELEDIFFUSION
	9 LUXAIR, LUXEMBOURG
	10 SOCIETE EUROPEENNE DES SATELLITES (SES)
	11 INSTITUT LUXEMBOURGEOIS DES TELECOMMUNICATIONS (ILT)
	12 GLOBAL RADIO S.A

<i>Symbol</i>	<i>Geographical Area</i>	<i>12B Code</i>	<i>Address of the Administration(s)</i>
<b>LVA</b>	Latvia (Republic of) Lettonie (République de) Letonia (República de)	<b>A</b>	MINISTRY OF TRANSPORT DEPARTMENT OF COMMUNICATIONS 3, GOGOLA STREET RIGA LV-1190 REPUBLIC OF LATVIA PHONE +371 6702 8107 E-MAIL sakarudepartaments@sam.gov.lv TELEX 0538161176 PTB LV TELEFAX +371 6782 0636

<i>12A Code</i>	<i>Operating Agencies</i>
	1 MINISTRY OF POSTS AND TELECOMMUNICATIONS

<i>Symbol</i>	<i>Geographical Area</i>	<i>12B Code</i>	<i>Address of the Administration(s)</i>
<b>MAC</b>	Macao (Special Administrative Region of China)	<b>A</b>	DIRECCAO DOS SERVICOS DE CORREIOS E TELECOMUNICACOES LARGO DO SENADO MACAU TELEX 88230 CTTMA OM
	Macao (Région administrative spéciale de la Chine)	<b>B</b>	INSTITUTO DAS COMUNICACOES DE PORTUGAL AV. JOSE MALHOA NO 12 1070 LISBOA TELEX 040466325 ICP P TELEFAX +351 1 7211001
	Macao (Región administrativa especial de China)		

<i>12A Code</i>	<i>Operating Agencies</i>
1	AUTORIDADE DA AVIACAO CIVIL
2	CAPITANIA DOS PORTOS
3	COMPANHIA DE TELECOMUNICACOES DE MACAU, S.A.R.L
4	TELEDIFUSAO DE MACAU, S.A.R.L.
5	EMISSORA VILA VERDE
6	CONSORCIO DO AEROPORTO INTERNACIONAL DE MACAU
7	KONG SENG PAGING, LDA.
8	TELECOM (MACAU) MENSAGENS POR RADIO, LDA,
9	TELECONTACTO UNION, LDA.

<i>Symbol</i>	<i>Geographical Area</i>	<i>12B Code</i>	<i>Address of the Administration(s)</i>
<b>MAF</b>	Saint Martin (French Department of)	<b>A</b>	MONSIEUR LE DIRECTEUR GENERAL AGENCE NATIONALE DES FREQUENCES 78, AV. DU GENERAL DE GAULLE - BP400 94 704 MAISONS ALFORT CEDEX FRANCE TELEFAX +33 1 45187231
	Saint-Martin (Département français de la)		
	San Martín (Departamento francés de la)		

<i>12A Code</i>	<i>Operating Agencies</i>
1	FORCES TERRESTRES
2	ADMINISTRATION DES POSTES ET TELECOMMUNICATIONS
3	CONSEIL SUPERIEUR DE L' AUDIOVISUEL
4	AVIATION CIVILE
5	SURETE NATIONALE
6	METEOROLOGIE NATIONALE
7	STATIONS SOUS CONTROLE P.T.T.
8	MINISTERE DE L'INTERIEUR
9	DEFENSE NATIONALE
10	AERONAUTIQUE MILITAIRE FRANCAISE
11	GENDARMERIE NATIONALE
12	MARINE NATIONALE
19	PHARES ET BALISES
34	AUTORITE DE REGULATION DES TELECOMMUNICATIONS



<i>Symbol</i>	<i>Geographical Area</i>	<i>12B Code</i>	<i>Address of the Administration(s)</i>	
<b>MAU</b>	Mauritius (Republic of)	<b>A</b>	INFORMATION AND COMMUNICATION TECHNOLOGIES AUTHORITY (ICTA) 1ST FLOOR, JADE HOUSE REMY OLLIER STREET PORT LOUIS E-MAIL icta@intnet.mu PHONE +230 217 2222 / 217 1087 TELEX 09664249 EXTERN IW TELEFAX +230 217 7777	
	Maurice (République de)		<b>B</b>	INTERNATIONAL FREQUENCY COORDINATION SPACE SERVICES UNIT OFCOM 2A SOUTHWARK BRIDGE ROAD LONDON SE1 9HA PHONE +44 20 7981 3100 E-MAIL ifc.enquiries@ofcom.org.uk TELEX 051261969 DTI WBH G TELEFAX +44 20 7981 3208
	Mauricio (República de)			<b>C</b>

<i>12A Code</i>	<i>Operating Agencies</i>
<b>1</b>	MAURITIUS BROADCASTING CORPORATION
<b>2</b>	OVERSEAS TELECOMMUNICATIONS SERVICES CO. LTD.
<b>3</b>	UNITED KINGDOM GOVERNMENT
<b>4</b>	POLICE
<b>5</b>	RAPHAEL FISHING CO. LTD.
<b>6</b>	MESSRS. CHAGOS AGALEGA LTD.
<b>7</b>	TELECOMMUNICATIONS DEPT. MAURITIUS
<b>8</b>	HARBOUR MASTER, FORT WILLIAM, MAURITIUS
<b>9</b>	CIVIL AVIATION DEPARTMENT, MAURITIUS
<b>10</b>	HARBOUR DEPARTMENT, PORT LOUIS
<b>11</b>	AGALEGA CORPORATION, ROGERS AND CO. LTD.
<b>12</b>	METEOROLOGICAL SERVICES
<b>13</b>	MAURITIUS MARINE AUTHORITY
<b>14</b>	MINISTRY FOR RODRIGUES
<b>15</b>	EDF REGIONAL AERONAUTICAL TELECOMMUNICATIONS PROJECTS
<b>16</b>	MAURITIUS TELECOM
<b>17</b>	REDSAT SATELLITE HOLDINGS LTD.

<i>Symbol</i>	<i>Geographical Area</i>	<i>12B Code</i>	<i>Address of the Administration(s)</i>
<b>MCO</b>	Monaco (Principality of) Monaco (Principauté de) Mónaco (Principado de)	<b>A</b>	DIRECTION DES TELECOMMUNICATIONS 23, AV. PRINCE HEREDITAIRE ALBERT MC 98025 MONACO MONACO (PRINCIPAUTE DE) TELEX 042 469961 DIRTEL MC TELEFAX +377 97 985657

<i>12A Code</i>	<i>Operating Agencies</i>
1	SOCIETE RADIO MONTE-CARLO
2	DEPARTEMENT DE L'INTERIEUR
3	MONACO CONTROLE AERADIO
4	MONACO HELISURFACE
5	SPACE SYSTEMS INTERNATIONAL - MONACO S.A.M.
6	DIRECTION DES COMMUNICATIONS ELECTRONIQUES

<i>Symbol</i>	<i>Geographical Area</i>	<i>12B Code</i>	<i>Address of the Administration(s)</i>
<b>MDA</b>	Moldova (Republic of) Moldova (République de) Moldova (República de)	<b>A</b>	MINISTRY OF INFORMATION DEVELOPMENT STR. PUSKIN 42 CHISINAU 2012 REPUBLIC OF MOLDOVA TELEX 682 163227 MCI MD TELEFAX +373 2 546564

<i>12A Code</i>	<i>Operating Agencies</i>
1	MINISTRY OF INFORMATICS, INFORMATION AND COMMUNICATIONS

<i>Symbol</i>	<i>Geographical Area</i>	<i>12B Code</i>	<i>Address of the Administration(s)</i>
<b>MDG</b>	Madagascar (Republic of) Madagascar (République de) Madagascar (República de)	<b>A</b>	OFFICE MALAGASY D'ETUDES ET DE REGULATTION DES TELECOMMUNICATIONS RUE RAVONINAHITRINIARIVO - ALAROBIA B.P. 99991 101 - ANTANANARIVO PHONE +261 2022 421 19 TELEX 098622458 DIRTEL MG TELEFAX +261 2023 215 16

<i>12A Code</i>	<i>Operating Agencies</i>
1	FORCES TERRESTRES FRANCAISES
2	MARINE NATIONALE FRANCAISE
3	AERONAUTIQUE MILITAIRE FRANCAISE
4	AVIATION CIVILE
5	METEOROLOGIE
6	GENDARMERIE NATIONALE
7	DIRECTION GENERALE DES TRAVAUX PUBLICS (PHARES ET BALISES)
8	DIRECTION GENERALE DES POSTES ET TELECOMMUNICATIONS
9	ARMEE MALGACHE
10	SOCIETE DES TELECOMMUNICATIONS INTERNATIONALES DE LA REPUBLIQUE MALGACHE
11	MINISTERE DE L'INTERIEUR
12	RADIODIFFUSION DE MADAGASCAR
13	NATIONAL AERONAUTICS AND SPACE ADMINISTRATION
15	SERVICE GEOGRAPHIQUE

<i>Symbol</i>	<i>Geographical Area</i>	<i>12B Code</i>	<i>Address of the Administration(s)</i>
<b>MDR</b>	Madeira	<b>A</b>	INSTITUTO DAS COMUNICACOES DE PORTUGAL AV. JOSE MALHOA NO 21 1000 LISBOA PORTUGAL TELEX 040466325 ICP P
	Madère Madeira	<b>B</b>	ESTADO-MAIOR DA ARMADA (DIVISAO DE COMUNICACOES E ELECTRONICA) MINISTERIO DA MARINHA LISBOA 2
		<i>12A Code</i>	<i>Operating Agencies</i>
		<b>1</b>	INSTITUTO DAS COMUNICACOES DE PORTUGAL
		<b>2</b>	ESTADO MAIOR GENERAL DAS FORCAS ARMADAS
		<b>3</b>	DIRECCAO GERAL DE AVIACAO CIVIL
		<b>4</b>	DIRECCAO GERAL DE PORTOS, NAVEGACAO E TRANSPORTES MARITIMOS
		<b>5</b>	COMPANHIA PORTUGUESA RADIO MARCONI
		<b>6</b>	RADIODIFUSAO PORTUGUESA
		<b>7</b>	TELECOM PORTUGAL
		<b>9</b>	AERONAUTICA MILITAR
		<b>10</b>	AERONAUTICA CIVIL
<i>Symbol</i>	<i>Geographical Area</i>	<i>12B Code</i>	<i>Address of the Administration(s)</i>
<b>MDW</b>	Midway Islands	<b>B</b>	DEPARTMENT OF STATE, WASHINGTON D.C. 20520
	Midway (Iles)		
	Midway (Islas)		

<i>Symbol</i>	<i>Geographical Area</i>	<i>12B Code</i>	<i>Address of the Administration(s)</i>
<b>MEX</b>	Mexico Mexique México	<b>A</b>	COMISION FEDERAL DE TELECOMUNICACIONES COORDINACION GENERAL DE ASUNTOS INTERNACIONALES ING. FERNANDO CARILLO VALDERRABANO BOSQUE DE RADIATAS NO 44, 4 PISO COLONIA BOSQUES DE LAS LOMAS 05120 MEXICO D.F. PHONE +5255 50 15 4005 TELEFAX +5255 46 24 80 32
		<i>12A Code</i>	<i>Operating Agencies</i>
		<b>19</b>	AERONAUTICAL RADIO DE MEXICO, S.A.
		<b>26</b>	COMISION FEDERAL DE ELECTRICIDAD
		<b>32</b>	TACANA, S.R.L.
		<b>55</b>	SECRETARIA DE RECURSOS HIDRAULICOS
		<b>59</b>	SECRETARIA DE LA DEFENSA NACIONAL
		<b>69</b>	BANCO NACIONAL DE MEXICO
		<b>103</b>	CIA. IMPULSORA DE EMPRESAS ELECTRICAS
		<b>117</b>	PETROLEOS MEXICANOS
		<b>124</b>	DIRECCION GENERAL DE TELECOMUNICACIONES
		<b>125</b>	BANCO INTERNACIONAL
		<b>126</b>	VIAS GRALES. DE COM.
		<b>127</b>	SERVS. RADIOELECTRICOS
		<b>128</b>	COMUNS. INALAMBRICAS.
		<b>129</b>	FRECS. DE RADIOCOM.
		<b>130</b>	FOMENTO DE RADIO, S.A.
		<b>132</b>	PRESIDENCIA DE LA REPUBLICA
		<b>133</b>	SECRETARIA DE MARINA
		<b>134</b>	CIA. FUNDIDORA DE FIERRO Y ACERO DE MONTERREY
		<b>135</b>	LUBRICANTES Y COMBUSTIBLES
		<b>136</b>	NEGOCIACION MADERERA DEL SURESTE
		<b>137</b>	CONSTRS. DE ANAHUAC
		<b>138</b>	SRIA.AGRIC. Y GAN.
		<b>140</b>	HACIENDA CANALEJA
		<b>141</b>	SOC. MEXICANA DE CREDITO INDUSTRIAL
		<b>142</b>	SUPER CARRETERAS
		<b>143</b>	ENRIQUE DOMENE
		<b>144</b>	VALERIANO B. DIEGO
		<b>145</b>	CASA GAVILAN S.A.
		<b>146</b>	MADERERA MEXICANA
		<b>147</b>	CIA. GANADERA LAS MARGARITAS
		<b>149</b>	BANCO DE LONDRES Y MEXICO
		<b>150</b>	CLUB DEPORTIVO DE VUELOS
		<b>152</b>	UNION NAL. AGRICOLA DE CAFETEROS
		<b>155</b>	BANCO DE COMERCIO (DE CHIAPAS)
		<b>156</b>	CIA. MINERA EUREKA
		<b>168</b>	PRODUCERS MC'FADEN
		<b>169</b>	MADERERAS CAMPECHE Y QUINTANA ROO.
		<b>170</b>	EULALIO GUTIERREZ TREVINO
		<b>171</b>	EXPLOTADORA MINERA
		<b>172</b>	BOSQUES DE CHIHUAHUA
		<b>173</b>	GONZALES Y CIA.
		<b>174</b>	CIA. GANADERA STA. GERTRUDIS
		<b>175</b>	GOBIERNO DEL EDO. DE MICHOACAN

- 177** TRANSPORTES MARTINEZ  
**178** GOBIERNO DEL EDO. DE HIDALGO  
**179** PRODUCTOS DE CHIHUAHUA  
**182** JOSE JIRASH SHAADI  
**183** NUEVA CIA. ELECTRICA CHAPALA  
**184** ANCIRA Y DIAZ  
**187** INDUSTRIA FORESTAL CACHO DE ORO  
**188** DIRECCION GENERAL DE CONSTRUCCION DE F.F.C.C.  
**191** UNION DE MADEREROS DE CHIHUAHUA  
**192** BONIFACIO SALINAS LEAL  
**193** ROBERTO ANCIRA  
**194** C.E.I.M.S.A.  
**195** ENRIQUE SADA GARZA  
**196** ANTONIO ANAYA  
**197** PRODUCTORA DE MADERA  
**198** RAMON CANTU VILLARREAL  
**199** BANCO NACIONAL DE CREDITO - EJIDAL  
**200** PABLO ZORRILLA GARCES  
**201** BANCO DEL SUR  
**202** GOB. DEL EDO. DE CHIHUAHUA  
**204** GOB. DEL EDO. DE SONORA  
**206** RAMON MOYA R.  
**207** RAUL CABALLERO ABURTO  
**208** ANTONIA RAMIRES VDA. DE WOOLRICH  
**209** LINEA ESTRELLA DE ORO  
**210** GOB. DEL EDO. DE SAN-LUIS POTOSI  
**211** CIA. NAL. DE CAMINOS  
**212** UNION GANADERA REGIONAL DE CHIHUAHUA  
**213** SATELITES MEXICANOS, S.A. DE C.V.  
**315** ALVARO DOMINGUEZ PEON  
**360** BENEFICIADORA DE CAFE CALIFORNIA  
**361** QUETZSAT S. DE R.L. DE C.V.  
**362** INSTITUTO NACIONAL DE ASTROFISICA, OPTICA Y ELECTRONICA

<i>Symbol</i>	<i>Geographical Area</i>	<i>12B Code</i>	<i>Address of the Administration(s)</i>
<b>MHL</b>	Marshall Islands (Republic of the)	<b>A</b>	GENERAL MANAGER
	Marshall (République des Iles)		NATIONAL TELECOMMUNICATIONS AUTHORITY
	Marshall (República de las Islas)		PO BOX 1169 MAJURO 96960 MARSHALL ISLANDS TELEFAX +692 625 3952
		<b>B</b>	DEPARTMENT OF STATE WASHINGTON, D.C. 20520
		<i>12A Code</i>	<i>Operating Agencies</i>
		<b>8</b>	US GOVERNMENT - GEN

<i>Symbol</i>	<i>Geographical Area</i>	<i>12B Code</i>	<i>Address of the Administration(s)</i>
<b>MKD</b>	The Former Yugoslav Republic of Macedonia L'ex-République yougoslave de Macédoine La ex República Yugoslava de Macedonia	<b>A</b>	AGENCY FOR ELECTRONIC COMMUNICATIONS 13, DIMITRIE CUPOVSKI STREET 1000 SKOPJE REPUBLIC OF MACEDONIA PHONE +389 2 32 89 200 E-MAIL contact@aec.mk TELEX 059751119 VLD RM MB TELEFAX +389 2 32 24 611

<i>12A Code</i>	<i>Operating Agencies</i>
<b>1</b>	MAKEDONSKA RADIOTELEVIZIJA
<b>7</b>	RADIOTELEVIZIJA SKOPJE
<b>15</b>	COMMUNAUTE DES PTT
<b>23</b>	UPRAVA CIVILNOG VAZDUHOPLOVSTVA
<b>24</b>	SECRETARIAT DU TRANSPORT ET DES COMMUNICATIONS
<b>26</b>	DIRECTION HYDROMETEOROLOGIQUE
<b>30</b>	CHEMIN DE FER

<i>Symbol</i>	<i>Geographical Area</i>	<i>12B Code</i>	<i>Address of the Administration(s)</i>
<b>MLA</b>	Malaysia Malaisie Malasia	<b>A</b>	CHAIRMAN MALAYSIAN COMMUNICATIONS AND MULTIMEDIA COMMISSION 63000 CYBERJAYA SELANGOR DARUL EHSAN MALAYSIA PHONE +6038688 8000 E-MAIL webmaster@cmc.gov.my TELEX 084 GENTEL MA 28020 TELEFAX +603 8688 1000
		<b>C</b>	DIRECTOR OF TELECOMMUNICATIONS, TELECOMMUNICATIONS DEPARTMENT, KOTA KINABALU SABAH

<i>12A Code</i>	<i>Operating Agencies</i>
1	BRUNEI SHELL
2	TELECOMMUNICATIONS DEPARTMENT
3	MALAYSIAN ARMED FORCES
4	POLICE
5	BROADCASTING DEPARTMENT
6	OVERSEAS MINERAL RESOURCES DEVELOPMENT CO.
7	BRITISH BROADCASTING CORPORATION FAR EASTERN STATION, TEBRAU, JOHORE BAHRU
8	TELEKOM MALAYSIA BERHAD
9	CIVIL AVIATION DEPARTMENT
10	PRIVATE LICENCE OPERATOR
11	SABAH STATE GOVT.
12	TELECOMS., SABAH
13	RADIO TELEVISYEN MALAYSIA (RTM)
14	BINARIANG PTY. LTD.
15	MEASAT SATELLITE SYSTEMS SDN BHD
16	ASTRONAUTIC TECHNOLOGY (M) SDN BHD
17	PELABUHAN TANJONG PELEPAS SDN BHD
18	NETSEVEN TV SDN BHD
19	CELCOM TRANSMISSION (M) SDN BHD
20	DIGI TELECOMMUNICATIONS SDN BHD
21	JUTA VENDCO SDN BHD
22	SISTEM TELEVISYEN MALAYSIA BHD
23	MAESTRA BROADCAST SDN BHD
24	MEASAT RADIO COMMUNICATIONS SDN BHD
25	RADIO REDIFFUSION SDN BHD
26	CARIGALI TRITON OPERATING CO. SDN BHD
27	YPJ PLANTATION MANAGEMENT SDN BHD
28	PETRONAS CARIGALI SDN BHD
29	MAXIS BROADBAND SDN BHD
30	TIME TELECOMMUNICATIONS SDN BHD
31	TM CELLULAR SDN BHD
32	ANGKASA
33	KRISTAL HARTA SDN BHD
34	INSTITUT KEFAHAMAN ISLAM MALAYSIA
35	RADIO WANITA BERHAD
36	HUSA NETWORK SDN BHD
37	SUARA JOHOR SDN BHD

- 38 ASIA PACIFIC BROADCASTING UNION
- 39 MALAYSIAN MARITIME ENFORCEMENT AGENCY (MMEA)
- 40 JABATAN HIDUPAN LIAR
- 41 SABAH AMATEUR RADIO SOCIETY
- 42 FRIENDLY-COMM
- 43 UNIVERSITI TEKNOLOGI MALAYSIA
- 44 EXXONMOBIL EXPLORATION AND PRODUCTION MALAYSIA INC.
- 45 TENTERA UDARA DIRAJA MALAYSIA
- 46 TENTERA LAUT DIRAJA MALAYSIA
- 47 PERKHIDMATAN KAJICUACA MALAYSIA
- 48 JABATAN METEOROLOGI MALAYSIA
- 49 MAJLIS KESELAMATAN NEGARA
- 50 TITAN PETCHEM (M) SDN.BHD
- 51 SARAWAK SHELL BERHAD
- 52 CELCOM (MALAYSIA) BERHAD
- 53 MAXIS MOBILE SDN BHD
- 54 RIMAKMUR SDN BHD

<i>Symbol</i>	<i>Geographical Area</i>	<i>12B Code</i>	<i>Address of the Administration(s)</i>
<b>MLD</b>	Maldives (Republic of) Maldives (République des) Maldivas (República de)	<b>A</b>	MINISTRY OF TRANSPORT AND COMMUNICATIONS TELECOMMUNICATIONS DEPARTMENT TELECOM BUILDING HUSNUHEENA MAGU MALE' 20-04 MALDIVES E-MAIL TELECOM@NETLINK.NET.MV TELEFAX +223 213022
		<b>B</b>	INTERNATIONAL FREQUENCY COORDINATION SPACE SERVICES UNIT OFCOM 2A SOUTHWARK BRIDGE ROAD LONDON SE1 9HA PHONE +44 20 7981 3100 E-MAIL ifc.enquiries@ofcom.org.uk TELEX 051261969 DTI WBH G TELEFAX +44 20 7981 3208

<i>12A Code</i>	<i>Operating Agencies</i>
1	UNITED KINGDOM GOVERNMENT
2	MALDIVIAN GOVERNMENT
3	AIRPORT OFFICE
4	MUMAN TOURIST AGENCY
5	DHIVERI RAAJJEY GE GULHUN PRIVATE LIMITED (DHIRAAGU)



<i>Symbol</i>	<i>Geographical Area</i>	<i>12B Code</i>	<i>Address of the Administration(s)</i>
<b>MLI</b>	Mali (Republic of) Mali (République du) Malí (República de)	<b>A</b>	COMITE DE REGULATION DES TELECOMMUNICATIONS DU MALI (CRT) QUARTIER DU FLEUVE RUE 303 PORTE 234 BP 116 BAMA KO MALI E-MAIL crtmail@crt.ml PHONE +223 223 14 90 / 14 91 TELEX 0985 SOTELMA 2906 MJJ TELEFAX +223 223 14 94

<i>12A Code</i>	<i>Operating Agencies</i>
<b>1</b>	DIRECTION DES AFFAIRES MILITAIRES
<b>2</b>	MARINE NATIONALE
<b>3</b>	OCLALAV B.P 63 GAO
<b>4</b>	AVIATION CIVILE ASECNA
<b>5</b>	TELEMALI - TELECOMMUNICATIONS INTERNATIONALES DU MALI
<b>6</b>	DIRECTION DES CHEMINS DE FER
<b>7</b>	OFFICE DES POSTES ET TELECOMMUNICATIONS
<b>10</b>	STATIONS GOUVERNEMENTALES
<b>11</b>	SERVICE METEOROLOGIQUE
<b>14</b>	SERVICE GEOGRAPHIQUE
<b>15</b>	RADIODIFFUSION TELEVISION DU MALI

<i>Symbol</i>	<i>Geographical Area</i>	<i>12B Code</i>	<i>Address of the Administration(s)</i>
<b>MLT</b>	Malta Malte Malta	<b>A</b>	MALTA COMMUNICATIONS AUTHORITY VALLETTA WATERFRONT PINTO WHARF FLORIANA FRN 1913 MALTA PHONE +356 2233 6840 TELEFAX +356 2133 6846

<i>12A Code</i>	<i>Operating Agencies</i>
<b>1</b>	GOVERNMENT OF MALTA
<b>2</b>	UNITED KINGDOM GOVERNMENT
<b>3</b>	DIRECTOR OF CIVIL AVIATION
<b>4</b>	GO P.L.C.
<b>5</b>	SUPERINTENDENT OF PORTS
<b>6</b>	WESTERN GEOPHYSICAL CO. OF AMERICA
<b>8</b>	CIVIL DEFENCE
<b>9</b>	OSSERVATORIO GEOFISICO OF TRIESTE
<b>10</b>	PARASTATAL BODY
<b>11</b>	DEUTSCHE WELLE
<b>12</b>	PRIVATE LICENCE OPERATOR
<b>13</b>	VODAFONE MALTA LIMITED
<b>14</b>	ELSACOM MALTA
<b>15</b>	MULTIPLUS LIMITED
<b>16</b>	UNIVERSITY OF MALTA

<i>Symbol</i>	<i>Geographical Area</i>	<i>12B Code</i>	<i>Address of the Administration(s)</i>	
<b>MNE</b>	Montenegro	<b>A</b>	MINISTRY OF TRANSPORT, MARITIME AFFAIRS AND TELECOMMUNICATIONS RIMSKI TRG BB PODGORICA 81000 MONTENEGRO PHONE +382 82 242 104 TELEFAX +382 81 242 028	
	Monténégro		<b>B</b>	AGENCY FOR TELECOMMUNICATIONS PODGORICA REPUBLIC OF MONTENEGRO
	Montenegro		<b>C</b>	BROADCASTING AGENCY OF MONTENEGRO BULEVAR SVETOG PETRA CETINJSKOG 9 81000 PODGORICA MONTENEGRO

<i>12A Code</i>	<i>Operating Agencies</i>
<b>1</b>	GOVERNMENT OF MONTENEGRO, PODGORICA
<b>2</b>	MARITIME SAFETY DEPARTMENT, BAR
<b>8</b>	BROADCASTING AGENCY - TV, PODGORICA
<b>11</b>	BROADCASTING AGENCY - FM, PODGORICA
<b>15</b>	AGENCY FOR TELECOMMUNICATIONS - FX, PODGORICA
<b>23</b>	CIVIL AVIATION DEPARTMENT, PODGORICA
<b>24</b>	MINISTRY OF MARITIME AFFAIRS, TRANSPORTATION AND TELECOMMUNICATIONS, PODGORICA
<b>26</b>	AGENCY FOR TELECOMMUNICATIONS - MO, PODGORICA
<b>30</b>	RAILWAYS OF MONTENEGRO, PODGORICA

<i>Symbol</i>	<i>Geographical Area</i>	<i>12B Code</i>	<i>Address of the Administration(s)</i>	
<b>MNG</b>	Mongolia	<b>A</b>	COMMUNICATIONS REGULATORY COMMISSION OF MONGOLIA SUKHBAATAR DISTRICT, 6TH KHOROO, METRO BUSINESS CENTER, BLOCK -A, 5TH FLOOR ULAANBAATAR - 14201 MONGOLIA PHONE +976 11 363156 / 363999 E-MAIL baterdene@mongol.net TELEX 0800 79250 MRTC MH TELEFAX +976 11 329236	
	Mongolie		<b>B</b>	DIRECTOR GENERAL POLICY AND PLANNING DEPARTMENT INFORMATION COMMUNICATIONS TECHNOLOGY AND POST AUTHORITY (ICTPA) 15160 CENTRAL POST OFFICE SQ. SUKHBAATAR-1, P.O. BOX 785 ULAANBAATAR MONGOLIA
	Mongolia			

<i>12A Code</i>	<i>Operating Agencies</i>
<b>1</b>	COMMUNICATIONS REGULATORY COMMISSION OF MONGOLIA
<b>2</b>	INFORMATION COMMUNICATIONS TECHNOLOGY AND POST AUTHORITY (ICTPA)

<i>Symbol</i>	<i>Geographical Area</i>	<i>12B Code</i>	<i>Address of the Administration(s)</i>
<b>MOZ</b>	Mozambique (Republic of)	<b>A</b>	EMPRESA NACIONAL DE TELECOMUNICACOES
	Mozambique (République du)		DE MOZAMBIQUE
	Mozambique (República de)		PO BOX 25 RUA DA SE NO. 2 MAPUTO REPUBLIC OF MOZAMBIQUE TELEX 0992 6509 DGTDM MO TELEFAX +258 21 431944
		<b>B</b>	NATIONAL POST AND TELECOM AGENCY P.O.BOX 5398 S - 102 49 STOCKHOLM TELEX 054 40777 RADCON S

<i>12A Code</i>	<i>Operating Agencies</i>
1	RADIO MOCAMBIQUE
2	TELECOMUNICACOES DE MOCAMBIQUE
3	SERVICOS METEOROLOGICOS DE MOCAMBIQUE
4	MINISTERIO DOS TRANSPORTES E COMUNICACOES
5	EMPRESA NACIONAL DE AEROPORTOS
6	SECRETARIA DO ESTADO DAS PESCAS
7	ENTIDADES CONTROLADAS PELAS TDM
8	MINISTERIO DE AGRICULTURA
9	SWEDISH GOVERNMENT
10	SOUTH AFRICAN EMBASSY, MAPUTO

<i>Symbol</i>	<i>Geographical Area</i>	<i>12B Code</i>	<i>Address of the Administration(s)</i>
<b>MRA</b>	Northern Mariana Islands (Commonwealth of the)	<b>A</b>	FEDERAL COMMUNICATIONS COMMISSION
	Mariannes du Nord (Iles) (Commonwealth des)		INTERNATIONAL BUREAU ATTENTION: MR. RICHARD B. ENGELMAN 2000 M STREET ROOM 868, STOP CODE #0800C WASHINGTON DC 20554 / UNITED STATES OF AMERICA TELEX 025 VIA TWX 710 822 0160 TELEFAX +1 202 418 1208 / 0398
	Marianas del Norte (Islas) (Commonwealth de las)		
		<b>B</b>	DEPARTMENT OF STATE, WASHINGTON D.C. 20520

<i>12A Code</i>	<i>Operating Agencies</i>
1	COMSAT
230	FEDERAL COMMUNICATIONS COMMISSION, BC

<i>Symbol</i>	<i>Geographical Area</i>	<i>12B Code</i>	<i>Address of the Administration(s)</i>
<b>MRC</b>	Morocco (Kingdom of) Maroc (Royaume du) Marruecos (Reino de)	<b>A</b>	AGENCE NATIONALE DE REGLEMENTATION DES TELECOMMUNICATIONS (ANRT) Centre d'affaires, Bd. Ar-Riad, Hay Riad. BP 2939 RABAT 10100 PHONE +212 537 718 400 TELEFAX +212 537 203 862

<i>12A Code</i>	<i>Operating Agencies</i>
1	RADIODIFFUSION TELEVISION MAROCAINE 1 ZANKAT EL BRIHI, RABAT
2	OFFICE NATIONAL DES POSTES ET TELECOMMUNICATIONS, RABAT
3	ETAT MAJOR GENERAL DES FORCES ARMEES ROYALE, RABAT
4	MINISTERE DE L'INTERIEUR ET DE L'INFORMATION, RABAT
5	CENTRE ROYAL D'ETUDE ET DE RECHERCHE SPATIALE (CRES)

<i>Symbol</i>	<i>Geographical Area</i>	<i>12B Code</i>	<i>Address of the Administration(s)</i>
<b>MRN</b>	Marion Island Marion (Ile) Marión (Isla)	<b>A</b>	DEPARTMENT OF TRANSPORT, DIVISION OF CIVIL AVIATION, PRETORIA
		<b>B</b>	THE POSTMASTER GENERAL DEPARTMENT OF POSTS AND TELECOMMUNICATIONS PRIVATE BAG X860 PRETORIA 0001 TELEX 095 357793 = RADIO

<i>12A Code</i>	<i>Operating Agencies</i>
1	DEPARTMENT OF TRANSPORT, DIVISION OF CIVIL AVIATION
2	DEPARTMENT OF POSTS AND TELEGRAPHS

<i>Symbol</i>	<i>Geographical Area</i>	<i>12B Code</i>	<i>Address of the Administration(s)</i>
<b>MRT</b>	Martinique (French Department of) Martinique (Département français de la) Martinica (Departamento francés de la)	<b>A</b>	MONSIEUR LE DIRECTEUR GENERAL AGENCE NATIONALE DES FREQUENCES 78, AV DU GENERAL DE GAULLE BP400 94 704 MAISONS ALFORT CEDEX FRANCE TELEFAX +33 1 45187231

<i>12A Code</i>	<i>Operating Agencies</i>
1	FORCES TERRESTRES
2	MARINE NATIONALE
3	CONSEIL SUPERIEUR DE L'AUDIOVISUEL
4	AVIATION CIVILE
5	CIE AIR-FRANCE
6	ADMINISTRATION DES POSTES ET TELECOMMUNICATIONS
7	SURETE NATIONALE
8	MINISTERE DE L'INTERIEUR
9	DEFENSE NATIONALE
10	AERONAUTIQUE MILITAIRE FRANCAISE
11	GENDARMERIE NATIONALE
18	METEOROLOGIE
19	PHARES ET BALISES
34	AUTORITE DE REGULATION DES TELECOMMUNICATIONS

<i>Symbol</i>	<i>Geographical Area</i>	<i>12B Code</i>	<i>Address of the Administration(s)</i>
<b>MSR</b>	Montserrat	<b>A</b>	INTERNATIONAL FREQUENCY COORDINATION
	Montserrat		SPACE SERVICES UNIT
	Montserrat		OFCOM
			2A SOUTHWARK BRIDGE ROAD
			LONDON SE1 9HA
			PHONE +44 20 7981 3100
			E-MAIL ifc.enquiries@ofcom.org.uk
			TELEX 051261969 DTI WBH G
			TELEFAX +44 20 7981 3208
		<b>B</b>	THE PERMANENT SECRETARY
			MINISTRY OF COMMUNICATIONS AND WORKS
			P.O. BOX 344
			PLYMOUTH
			MONTSERRAT
			WEST INDIES
			TELEX 5736 MCW MK

---

<i>12A Code</i>	<i>Operating Agencies</i>
-----------------	---------------------------

---

- 1 CABLE AND WIRELESS (W.I.) LTD., LONDON
- 2 ANTILLES RADIO CORPORATION LTD.
- 3 MONTSERRAT POLICE
- 4 GOVERNMENT OF MONTSERRAT
- 5 UWI SEISMIC RESEARCH UNIT
- 6 ANTILLES TELEVISION
- 7 CARIBBEAN COMMUNICATIONS LTD.

<i>Symbol</i>	<i>Geographical Area</i>	<i>12B Code</i>	<i>Address of the Administration(s)</i>
<b>MTN</b>	Mauritania (Islamic Republic of)	<b>A</b>	AUTORITÉ DE RÉGULATION
	Mauritanie (République islamique de)		CONSEIL NATIONAL DE REGULATION
	Mauritania (República Islámica de)		B.P. 4908
			NOUAKCHOTT
			MAURITANIE (RÉPUBLIQUE ISLAMIQUE DE)
			TELEX 0947 5600 MTN
			TELEFAX +222 529 1279

---

<i>12A Code</i>	<i>Operating Agencies</i>
-----------------	---------------------------

---

- 1 DIRECTION DES AFFAIRES MILITAIRES
- 2 MARINE NATIONALE DE MAURITANIE
- 4 AVIATION CIVILE - ASECNA
- 7 OFFICE DES POSTES ET TELECOMMUNICATIONS
- 8 ARMEE NATIONALE
- 9 BUREAU DE RECHERCHES GEOLOGIQUES ET MINIERES BP 268 BURGEOLOG, DAKAR
- 13 SOCIETES ET COMPAGNIES PRIVEES CONTROLEES PAR L'OFFICE DES POSTES ET TELECOMMUNICATIONS
- 14 SERVICE GEOGRAPHIQUE
- 15 RADIODIFFUSION NATIONALE
- 16 GARDE NATIONALE
- 17 GENDARMERIE NATIONALE
- 18 CIE FRANCAISE DE PROSPECTION SISMIQUE
- 19 SERVICE DES DOUANES
- 20 COMMISSARIAT A L'AIDE ALIMENTAIRE

<i>Symbol</i>	<i>Geographical Area</i>	<i>12B Code</i>	<i>Address of the Administration(s)</i>
<b>MWI</b>	Malawi	<b>A</b>	MALAWI TELECOMMUNICATIONS LIMITED
	Malawi		LAMYA HOUSE
	Malawi		CHIPEMBERE HIGHWAY
			P.O. BOX 357
			BLANTYRE
			E-MAIL mtlceo@malawi.net
			PHONE +265 1 620 977
			TELEX 0904 44100 POSTGEN MI
			TELEFAX +265 1 846 445

<i>12A Code</i>	<i>Operating Agencies</i>
<b>1</b>	DEPARTMENT OF CIVIL AVIATION
<b>2</b>	MALAWI POLICE
<b>3</b>	DEPARTMENT OF POSTS AND TELECOMMUNICATIONS
<b>4</b>	MALAWI RAILWAYS
<b>5</b>	MALAWI BROADCASTING CORPORATION
<b>6</b>	MALAWI ARMY
<b>7</b>	MINISTRY OF ECONOMIC AFFAIRS
<b>8</b>	MALAWI DEVELOPMENT CORPORATION
<b>9</b>	CABLE AND WIRELESS LTD.,LONDON
<b>10</b>	DEPARTMENT OF WILDLIFE

<i>Symbol</i>	<i>Geographical Area</i>	<i>12B Code</i>	<i>Address of the Administration(s)</i>
<b>MYT</b>	Mayotte (Territorial Collectivity of)	<b>A</b>	MONSIEUR LE DIRECTEUR GENERAL
	Mayotte (Collectivité territoriale de)		AGENCE NATIONALE DES FREQUENCES
	Mayotte (Colectividad territorial de)		78, AV. DU GENERAL DE GAULLE BP400
			94 704 MAISONS ALFORT CEDEX
			FRANCE
			TELEFAX +33 1 45187231

<i>12A Code</i>	<i>Operating Agencies</i>
<b>1</b>	AVIATION CIVILE
<b>2</b>	POSTES ET TELECOMMUNICATIONS
<b>3</b>	FORCES TERRESTRES
<b>4</b>	CONSEIL SUPERIEUR DE L'AUDIOVISUEL
<b>5</b>	SERVICE METEOROLOGIQUE
<b>6</b>	MINISTERE DE L'INTERIEUR
<b>7</b>	DEFENSE NATIONALE
<b>11</b>	GENDARMERIE NATIONALE
<b>12</b>	MARINE NATIONALE
<b>13</b>	SERVICE DES PHARES ET BALISES
<b>34</b>	AUTORITE DE REGULATION DES TELECOMMUNICATIONS

<i>Symbol</i>	<i>Geographical Area</i>	<i>12B Code</i>	<i>Address of the Administration(s)</i>
<b>NCG</b>	Nicaragua	<b>A</b>	INSTITUTO NICARAGUENSE DE TELECOMUNICACIONES
	Nicaragua		"TELCOR"
	Nicaragua		DIRECCION DE ADMINISTRACION DEL ESPECTRO
			RADIOELECTRICO "DAER"
			AVENIDA BOLIVAR, ESQUINA DIAGONAL AL EDIFICIO DE
			LA CANCELLERIA
			APARTADO POSTAL NO. 2664
			MANAGUA, NICARAGUA
			PHONE +505 222 7348 / 222 7350
			E-MAIL honeyobando@telcor.gob.ni
			TELEX 0375 1007
			TELEFAX +505 2 227 757

<i>12A Code</i>	<i>Operating Agencies</i>
1	GOBIERNO DE NICARAGUA
2	ALL AMERICA CABLES
3	RADIO NACIONAL
4	ESSO STANDARD OIL CO.
5	PAN AMERICAN AIRWAYS
6	TEXAS PETROLEUM CO.
7	CIA. AEREA "TACA"
8	TROPICAL RADIO TELEG. CO.
9	EMPRESA VITA
10	WEIS AND FRICKER CO.
11	NICAR. LONG LEAF PINE LUMBER CO.
12	STANDARD FRUIT CO.
13	EMPRESA NOLEN
14	LACSA CIA. AEREA
15	NICA CIA. AEREA
16	EMPRESA MADERA MAC INNIS
17	COMP. MINERA "LA INDIA"
18	RADIO MINUTO
19	RADIO TIC TAC
20	COMPANIA CEMENTERA
21	FREIBERG MAHAGONY CO.
22	CURKA DEVELOPMENT CO.
23	RADIO SENSACION
24	AMERICAN INTERNATIONAL FUEL AND PETROL C.
25	RADIO QUINIENTOS NOVENTA
26	BRAGMANN BLUFF LUMBER CO.
27	JOSE MENDOZA OSORNO
28	RADIO CENTRAL
29	MANUEL ARANA VALLE
30	ALBERTO SOLIS H.
31	RADIODIFUSORA NACIONAL
32	DR. JUAN VELASQUEZ PRIETO
33	EDITORIAL CATOLICA S.A.
34	ALICIA MILLER
35	DR. MARIANO VALLE QUINTERO
36	ANDRES CASTRO WASMER
37	JUAN TORUNO C.
38	MIGUEL A. SOLIS H.
39	JOSE F. TERCERO ZAPATA

- 40 RONALDO LACAYO MARTINEZ
- 41 NICOLAS W. NAVAS
- 42 CHESTER A. PARRALES
- 43 EMILIO ESTRADA
- 44 JOSE A. TIJERINO SALINAS
- 45 RADIO SPORT
- 46 MI PREFERIDA
- 47 UNION RADIO
- 48 EL FABULOSO SIETE
- 49 RADIO TITANIA
- 50 J. VASSALLI AND CO.
- 51 PARTICULAR
- 52 LANICA CIA. AEREA
- 53 ESTACION EQUIS
- 54 LA VOZ DEL CONTINENTE AMERICANO
- 55 RADIO MUNDIAL
- 56 RADIO AMOR
- 57 ONDAS DE LUZ
- 58 RADIO NOTICIAS
- 59 RADIO CONTINENTAL
- 60 RADIO TIEMPO
- 61 RADIO MANAGUA
- 62 RADIO MIL
- 63 RADIO RELOJ DE NICARAGUA
- 64 RADIO MASAYA
- 65 RADIO CENTRO
- 66 RADIO MUSUN
- 67 LA VOZ DE LA VICTORIA
- 68 RADIO CIRCUITO
- 69 RADIO CATOLICA
- 70 ONDAS SEGOVIANAS
- 71 RADIO DARIO
- 72 RADIO SANTAMARIA
- 73 RADIO CAPITAL
- 74 CULTURAL CARAZO
- 75 RADIO EL MUNDO
- 76 RADIO GUEGUENSE
- 77 RADIO MARAVILLA
- 78 RADIO GRANADA
- 79 RADIO ONDAS SONORAS
- 80 LA VOZ DEL TUMA
- 81 RADIO MINERVA
- 82 BABY RADIO
- 83 RADIO MATAGALPA
- 84 RADIO UNO CADENA NACIONAL
- 85 RADIO CRISTAL
- 86 RADIO ONDAS CHONTALENAS
- 87 RADIO SATELITE RELOJ
- 88 RADIO PLAZA RELOJ DE MATAGALPA
- 89 RADIO ALMA LATINA
- 90 RADIO ONDAS DEL SUR
- 91 RADIO ONDAS POPULARES
- 92 RADIO VANGUARDIA



- 93 RADIO ECO DE LAS BRUMAS
- 94 RADIO COSIGUINA
- 95 RADIO PROGRESO
- 96 RADIO ONDAS DE YOLOTLAN
- 97 RADIO UNO
- 98 RADIO COLINAS
- 99 RADIO SAN CRISTOBAL
- 100 COTTON STATES
- 101 DIRECCION GENERAL DE ADUANAS
- 102 ROGER FERNANDEZ H.
- 103 METASA
- 104 BANCO NACIONAL DE NICARAGUA
- 105 AZUCARERA L.M.
- 106 BANCO DE AMER
- 107 NICATELSAT
- 108 CIA. MARITIMA
- 109 MANENIC LINE
- 110 OTTO SHOW
- 111 IFAGAN
- 112 MANUEL SANDINO
- 113 SERV. GEOLOGICO NACIONAL
- 114 CORNELIO HUECK
- 115 ING. GYLA
- 116 RAFAEL MARTINEZ
- 117 SHELL NICARAGUA
- 118 TELLEZ ELECTRONIC
- 119 ENALUF
- 120 RADIO OCCIDENTAL
- 121 RADIO RUMBOS
- 122 GUARDIA NACIONAL DE NICARAGUA
- 123 RADIO CIMA
- 124 IVAN MONTENEGRO
- 125 FE Y ALEGRIA
- 126 INDUSTRIA NTL AGRIC
- 127 MICONS MANAGUA
- 128 JAMES GREEN
- 129 TEXACO MANAGUA
- 130 WAIKAY AGRICOLA IND.
- 131 RAMIRO JOSE ESCOBAR
- 132 SILVIO RODRIGUEZ ARA
- 133 RIVAS OPSTAELE SA
- 134 MANTICA REPUESTOS SA
- 135 NOGUERA Y CIA. LTDA.
- 136 INPESCA MANAGUA
- 137 INISER MANAGUA
- 138 JOSE RODRIGUEZ
- 139 SANTIAGO BALDOVINOS
- 140 DISTRIBUIDORA LUBRICA
- 141 ENDIMAR MANAGUA
- 142 EMBANOC MANAGUA
- 143 ENIRA MANAGUA
- 144 AGROSA
- 145 PREFANICSA

**146** EMP JORGE CAMARGO  
**147** INEC  
**148** COMERCIAL S MARTIN  
**149** COPRENIC  
**150** EMP ADOLFO GARCIA  
**151** TIMAL  
**152** JOSE HERNANDEZ  
**153** NAP INGENIEROS  
**154** DIR TECN AGROPECUARI  
**155** SOVIPE COMERCIAL  
**156** AVICOLA LA ESTRELLA  
**157** BALLADARES GURDIAN  
**158** NICALIT  
**159** CECOOP  
**160** JOSE A NAVARRO  
**161** AGRICOLA JACINTO LOP  
**162** CARLOS HOLLMAN  
**163** JORGE ZAMORA  
**164** JUAN BURGOS  
**165** ERNESTO CHAMORRO  
**166** PIERSON JACKMAN  
**167** RAFAEL FABRETO  
**168** CONDEMINA  
**169** DENSA  
**170** GALLO Y VILLA  
**171** ADOLFO CABRERA  
**172** VIMED  
**173** COL AMERICANO NIC  
**174** EMP AUGUSTO SALINAS  
**175** CAMAS LUNA  
**176** CIRA UNAN  
**177** INA  
**178** JRM

<i>Symbol</i>	<i>Geographical Area</i>	<i>12B Code</i>	<i>Address of the Administration(s)</i>
<b>NCL</b>	New Caledonia Nouvelle-Calédonie Nueva Caledonia	<b>A</b>	MONSIEUR LE DIRECTEUR GENERAL AGENCE NATIONALE DES FREQUENCES 78, AV. DU GENERAL DE GAULLE BP400 94 704 MAISONS ALFORT CEDEX FRANCE TELEFAX +33 1 45187231
		<b>B</b>	OFFICE DES POSTES ET TELECOMMUNICATIONS DE LA NOUVELLE CALEDONIE, NOUMEA TELEX POSTEL 3089 NM
		<b>C</b>	HAUT COMMISSARIAT DE LA REPUBLIQUE EN NOUVELLE CALEDONIE,

<i>12A Code</i>	<i>Operating Agencies</i>
<b>1</b>	FORCES TERRESTRES
<b>2</b>	MARINE NATIONALE
<b>3</b>	TRAVAUX PUBLICS
<b>4</b>	AVIATION CIVILE
<b>5</b>	SERVICE METEO
<b>6</b>	OFFICE DES POSTES ET TELECOMMUNICATIONS
<b>7</b>	DEFENSE NATIONALE
<b>9</b>	ADMINISTRATION DES POSTES, TELEGRAPHES ET TELEPHONES
<b>10</b>	AERONAUTIQUE MILITAIRE FRANCAISE
<b>11</b>	GENDARMERIE NATIONALE
<b>12</b>	SERVICE GEOGRAPHIQUE
<b>13</b>	CONSEIL SUPERIEUR DE L'AUDIOVISUEL
<b>15</b>	BUREAU DE RECHERCHES GEOLOGIQUES ET MINIERES EN NOUVELLE-CALEDONIE
<b>16</b>	PORT AUTONOME DE NOUMEA
<b>17</b>	HAUT COMMISSAIRE

<i>Symbol</i>	<i>Geographical Area</i>	<i>12B Code</i>	<i>Address of the Administration(s)</i>
<b>NFK</b>	Norfolk Island Norfolk (Ile) Norfolk (Isla)	<b>A</b>	AUSTRALIAN COMMUNICATIONS AND MEDIA AUTHORITY P.O. BOX 78 BELCONNEN ACT 2616 AUSTRALIA TELEFAX +61 2 6219 5353

<i>12A Code</i>	<i>Operating Agencies</i>
<b>1</b>	AUSTRALIAN BROADCASTING SERVICES
<b>2</b>	GOVERNMENT
<b>3</b>	OVERSEAS TELECOMMUNICATIONS COMMISSION
<b>4</b>	PRIVATE
<b>5</b>	TRANSPORT AUTHORITIES

<i>Symbol</i>	<i>Geographical Area</i>	<i>12B Code</i>	<i>Address of the Administration(s)</i>
<b>NGR</b>	Niger (Republic of the) Niger (République du) Niger (República del)	<b>A</b>	MINISTERE DE LA COMMUNICATION BP 368 NIAMEY TELEX 0975 5209 OFPOSTEL NI TELEFAX +227 20 72 56 68

<i>12A Code</i>	<i>Operating Agencies</i>
<b>1</b>	OFFICE DES POSTES ET TELECOMMUNICATIONS
<b>2</b>	AGENCE POUR LA SECURITE DE LA NAVIGATION AERIENNE
<b>3</b>	OFFICE DE RADIODIFFUSION ET TELEVISION DU NIGER (ORTN)
<b>4</b>	STATIONS GOUVERNEMENTALES
<b>6</b>	MISSION MILITAIRE FRANCAISE
<b>7</b>	SOCIETES ET CIES PRIVEES CONTROLEES PAR L'OFFICE DES P. ET T.
<b>8</b>	COMPAGNIE FRANCE CABLES ET RADIO

<i>Symbol</i>	<i>Geographical Area</i>	<i>12B Code</i>	<i>Address of the Administration(s)</i>
<b>NIG</b>	Nigeria (Federal Republic of)	<b>A</b>	FEDERAL MINISTRY OF INFORMATION AND COMMUNICATIONS
	Nigéria (République fédérale du)		FEDERAL SECRETARIAT COMPLEX
	Nigeria (República Federal de)		SHEHU SHAGARI WAY
			ABUJA NIGERIA
			E-MAIL jodey@nigeria.gov.ng
			PHONE +234 9 234 6351
			TELEX 0805 21065 ADTECH NG
			TELEFAX +234 9 234 4106
		<b>C</b>	THE CHAIRMAN AND DIRECTOR GENERAL SUDAN TELECOMMUNICATIONS CORPORATION MINISTRY OF TRANSPORT AND COMMUNICATIONS KHARTOUM
			TELEX 098422299 GENTL SD
		<b>D</b>	NATIONAL POST AND TELECOM AGENCY P.O. BOX 5398 S-102 49 STOCKHOLM
			TELEX 054 40777 RADCON S
		<b>E</b>	NATIONAL TELECOM AGENCY COORDINATION DIVISION HOLSTEINSGADE 63 DK - 2100 KOBENHAVN O
			TELEX 055 31100 NTA DK
		<b>F</b>	FEDERAL MINISTRY OF PUBLIC ECONOMY AND TRAFFIC FREQUENCY OFFICE ARSENAL, OBJEKT 22, POB 79 A-1103 WIEN / AUSTRIA
			TELEX 131 800 MONI A

<i>12A Code</i>	<i>Operating Agencies</i>
1	NIGERIA EXTERNAL TELECOMMUNICATION LIMITED
2	THE POSTMASTER-GENERAL, LAGOS
3	NIGERIAN BROADCASTING CORPORATION
4	TOMAX BETON CONSTRUCTION CO. LTD.
5	RIVERS STATE BROADCASTING TELEVISION SERVICE
6	NIGERIA POLICE FORCE
7	FOREX (NIGERIA) LTD.
8	GOVERNMENT OF THE FEDERAL REPUBLIC NIGERIA
9	CIVIL AVIATION
10	NIGERIAN AGIP OIL COMPANY LIMITED
11	NATIONAL ELECTRIC POWER AUTHORITY
12	GRANGES (NIG) LTD.
13	NIGERIAN PORTS AUTHORITY
14	NIGERIAN WIRES INDUSTRIES LTD.
15	POSTS AND TELEGRAPHS
16	BALAKHANY (CHAD) LIMITED
17	THE UNITED AFRICA COMPANY OF NIGERIA LTD.
18	NIGERIAN RAILWAY CORPORATION
19	INLAND WATERWAYS DEPARTMENT
20	SUDAN INTERIOR MISSION
21	OGUN STATE BROADCASTING CORPORATION
22	LAGOS STATE GOVERNMENT
23	E.M. MICHELETTIE
24	NIGERIAN NAVAL FORCE

- 25 NIGERIAN TOBACCO COMPANY LIMITED
- 26 STRUCTEC C.F.A.O. NIG. LTD.
- 27 CHURCH OF THE BRETHREN MISSION
- 28 SUDAN UNITED MISSION
- 29 WEST AFRICAN AIRWAYS CORPORATION (NIGERIA) LIMITED
- 30 AFRICAN CONSTRUCTION COMPANY
- 31 DECCA NAVIGATOR COMPANY
- 32 STIRLING-ASTALDI (AFRICA) LIMITED
- 33 PAMOL LIMITED
- 34 REDIFFUSION (NIGERIA) LIMITED
- 35 RIVERS STATE GOVT.
- 36 BEN WILLEY NIG. LTD.
- 37 KWARA STATE GOVT.
- 38 COSTAIN-BLANKEVOORT DREDGING COMPANY LIMITED
- 39 SHELL-BP PETROLEUM DEVELOPMENT COMPANY OF NIGERIA LTD.
- 40 OMO SAWMILLS OF NIGERIA
- 41 ANAMBRA STATE BROADCASTING CORPORATION
- 42 COSTAIN-RAYMOND, ESCRAVOS
- 43 SAFRAP (NIGERIA) LIMITED
- 44 OYO STATE BROADCASTING CORPORATION
- 45 GROUP OIL COMPANIES
- 46 SOKOTO STATE BROADCASTING CORP.
- 47 TIN AND ASSOCIATED MINERALS LIMITED
- 48 KOBE STEEL LTD.
- 49 KANO STATE GOVT.
- 50 OYO STATE WATER CORPORATION
- 51 MINISTRY OF LAND AND LABOUR, IBADAN
- 52 LAGOS MUNICIPAL TRANSPORT SERVICE
- 53 HOLT'S TRANSPORT LIMITED
- 54 BORINI PRONO AND COMPANY (NIGERIA) LIMITED
- 55 CHESEBROUGH PRODUCT INDUSTRY
- 56 STRABAG (NIGERIA) LIMITED
- 57 BALFOUR BEATTY AND COMPANY LIMITED
- 58 NIGERIAN ARMY
- 59 NIGERIAN AIR FORCE
- 60 MOBIL EXPLORATION NIGERIA LIMITED
- 61 NORTHERN NIGERIA BROADCASTING CORPORATION
- 62 EMBASSY OF THE REPUBLIC OF THE SUDAN
- 63 TAYLOR WOODROW (NIGERIA) LIMITED
- 64 GOUVERNEMENT DE LA SUEDE
- 65 BASF LTD
- 66 PALM LINE LIMITED
- 67 GROUP CIVIL ENGINEERS
- 68 BP NIGERIA LTD.
- 69 NIGERIAN PRODUCE AND MARKETING CO.
- 70 AFRICAN INDUSTRIAL TIMBER
- 71 TEXACO (NIG.) LTD.
- 72 GROUP INDUSTRIES
- 73 SUDAN UNITED MISSION (LONDON) P.O.BOX 643, JOS.
- 74 AERO CONTRACTORS.
- 75 LUFTHANSA GERMAN AIRLINES.
- 76 CENTRAL BANK OF NIGERIA.
- 77 DUMEZ (NIGERIA) LIMITED

- 78 DAILY TIMES NEWSPAPERS.
- 79 NORTHERN NIGERIA NEWSPAPERS CO.
- 80 JULIUS BERGER (NIG.) LTD.
- 81 ONDO STATE GOVERNMENT
- 82 NACAP BV
- 83 H.M. CUSTOMS AND EXCISE
- 84 NIGERIAN TELEVISION AUTHORITY
- 85 MONIER CONSTRUCTION COMPANY
- 86 COMMUNICATION ASSOCIATE (NIG.) LTD.
- 87 FLYING DOCTOR SERVICE
- 88 NIGERIAN SURVEYS LTD.
- 89 FEDERAL MINISTRY OF TRANSPORT MARITIME DIVISION.
- 90 AMERICAN OVERSEAS PETROLEUM LIMITED
- 91 BISICHI TIN COMPANY LIMITED
- 92 INSTITUTE OF LINGUISTICS.
- 93 IFE UNIVERSITY.
- 94 IBADAN UNIVERSITY.
- 95 NIGERIAN UNIVERSITIES COMMISSION.
- 96 OFF SHORE COMPANY
- 97 POWERLINES (NIG.)LTD.
- 98 SOUTH EASTERN DRILLING CO.
- 99 FLOPETROL.
- 100 R.T. BRISCO.
- 101 INTERNATIONAL DRILLING CO.
- 102 JOHN HOLT WESTMINSTER DREDGING COMPANY
- 103 CODE OF CONDUCT BUREAU
- 104 GUFFANTI BONIGER.
- 105 NATIONAL BANK OF NIG.LTD.
- 106 CALEDONIAN AIRWAYS.
- 107 PATTERSON ZOCHONIS
- 108 BROSSETTE LTD. (NIGERIA)
- 109 NIGERIAN REDCROSS
- 110 NIGERIAN SERVICES AND SUPPLY CO.
- 111 COMMUNICATION EQUIPMENT DEALERS.
- 112 TRANSPORTER
- 113 MOTOR VEHICLE DEALERS.
- 114 NIGERIAN METEOROLOGICAL SERVICES.
- 115 DIPLOMATIC MISSIONS
- 116 UNITED NATIONS AGENCIES.
- 117 TECHNICAL AID AGENCIES
- 118 UNITED BANK OF AFRICA.
- 119 BARCLAYS BANK.
- 120 STANDARD BANK.
- 121 PETRAMONK
- 122 TOTAL LTD.
- 123 NIGERIAN TECHNICAL CO.
- 124 EKWEME AND ASSOCIATES
- 125 AVERY LTD.
- 126 PHARCO LTD.
- 127 PAN AFRICAN BANK
- 128 FAJEMIROKUN ASSOCIATES
- 129 DANISH GOVERNMENT
- 130 OSTERREICHISCHE BOTSCHAFT

- 131 SAE CONSTRUCTION NIG. LTD.
- 132 ONDO STATE GOVERNMENT
- 133 CRUSHED ROCKS INDUSTRIES
- 134 ZINKON INTERNATIONAL
- 135 FASAKIN FOODS NIG. LTD.
- 136 NIG. ELECTRICITY SUPPLY. COY.
- 137 BIDA AGRIC. DEV. PROJECT
- 138 PAULOSA NIG. LTD.
- 139 BORBDA RIVER BASIN DEV. AUTH.
- 140 EKWENIBE AND SONS
- 141 WEIR NIG. LTD.
- 142 EHI WORLD TRAVEL
- 143 H. W. ROMAN AND SON LTD.
- 144 EXPO SHIPPING LINE NIG. LTD.
- 145 WARRI UNITED PUBLISHERS
- 146 GIFT FAT NIG LTD.
- 147 ASHAYE FAR EAST LINE
- 148 ELECTROWAT CONSULTANT ENGINEERS
- 149 COMERINT NIG. LTD.
- 150 OVERSEAS UNITED VENTURES
- 151 OGBEMUDIA FARMS
- 152 METAWM LIMITED
- 153 OFF SHORE TRAWLERS
- 154 UNION TRADING COMPANY
- 155 AJAOKUTA STEEL COMPANY
- 156 INTERNATIONAL BEER & BEVERAGES
- 157 DARAL HANDASAH CONSULTANT
- 158 NATIONAL TEACHERS INSTITUTE
- 159 HANYANG (NIG) LTD.
- 160 FEDERAL MINISTRY OF LABOUR
- 161 W.F. CLARKE (NIG) LTD.
- 162 TAPOL (NIG) LTD.
- 163 HADEJIA - JAMA ARE RIVER BASIN
- 164 BENUE BURNT BRICKS
- 165 TAISEI WEST AFRICA LTD.
- 166 FEDERAL HOUSING AND ENVIRONMENT
- 167 EKENE DILI CHUKWU MOTORS LTD.
- 168 HOME CONST. DREDGING NIG. LTD.
- 169 V. D. PAM AIG
- 170 UNIVERSAL TEXTILE IND. LTD.
- 171 APROFIM ENG. CONST. LTD.
- 172 GLAXO ALLENBURYS NIG. LTD.
- 173 GENERAL AVIATION SERVICE LTD.
- 174 TRIAX COMPANY NIG. LTD.
- 175 NEWS AGENCY OF NIGERIA
- 176 EDOK-ETER MANDILAS
- 177 EZUGO ISIADINSO & PARTNERS
- 178 EDDY MOTORS (NIG) LTD
- 179 BAUCHI STATE AGRIC.DEV. PROGRAMME
- 180 NAT. HORTICULTURAL RESEARCH INSTITUTE
- 181 FORSTER WHEELER WORLD SVCES
- 182 ELF (NIG) LTD
- 183 CHYKE INT. LTD



- 184 RACCAFORM NIG LTD
- 185 RANA TAHIR FURNITURE
- 186 PIETERSON AGENCY LTD
- 187 GEARHART (NIG) LTD
- 188 INTRA MOTORS (NIG) LTD
- 189 KANO OIL MILLERS
- 190 INTERNATIONAL BREWERIES
- 191 RALEIGH IND (NIG) LTD.
- 192 SAFA FOAM PRODUCTS LTD.
- 193 CHESEBROUGH PRODUCTS IND.
- 194 FED. INLAND REVENUE
- 195 JOS INTERNATIONAL BREWERIES
- 196 GIDAN HASSAN INDUSTRIES
- 197 RENTACOLOR (NIG) LTD.
- 198 J. NWANKWU BROS
- 199 UNIVERSAL FISHING CO.
- 200 NAL MERCHANT BANKERS
- 201 MOULDS (NIG) LTD
- 202 IMNL AIR SERVICES
- 203 VERITAS INSURANCE CO.
- 204 SMURFIT CASES LTD
- 205 KABO TRAVELS LTD.
- 206 EASTERN BULKCEM CO.
- 207 BUSINESS EQUIP AND MANUFACTURE
- 208 FED. AGRIC UNIT IBADAN
- 209 RAU-IMEX LTD.
- 210 AKWA MINERALS
- 211 HISPANIC CONST. LTD.
- 212 HABIB (NIG) BANK LTD.
- 213 IZUCHUKWU (NIG) LTD.
- 214 NAT. TRUCKS MANUFACT LTD.
- 215 BREWTECH (NIG) LTD.
- 216 HANS MEHR LTD.
- 217 UNION STEEL IND.
- 218 EKPO ELECTRONICS LTD.
- 219 BRIGHT STAR IND LTD.
- 220 TEEGEE NIG LTD.
- 221 THEO AND THEO PAINTS
- 222 K. AKAR LTD.
- 223 P.S. MANDRIDES
- 224 INTERWORLD ENTREPRISES
- 225 UNITED FOAM PRODUCTS
- 226 MAKE NIG LTD.
- 227 GOPITEX NIG LTD.
- 228 GOD'S KINGDOM SOCIETY
- 229 FGN OKOYE AND SONS
- 230 ENPLAN GROUP CONSORTIUM
- 231 GOD DE TRANSPORT LTD.
- 232 NIGERIAN ROPES LTD.
- 233 DEFENCE INDUSTRIES CORP.
- 234 DORNIER (NIG) LTD.
- 235 J.T. CHANRAI LTD.
- 236 GOVT COASTAL AGENCY

- 237 BIGHT ENG. LTD.
- 238 G.B. OLLIVANT
- 239 KITCHEN EQUIPMENT LTD.
- 240 DAVE ENG. LTD.
- 241 NIKO ENGINEERING CO.
- 242 B.I.C.C. LTD.
- 243 IRON PRODUCTS IND.
- 244 CFAO QUALITEX CO.
- 245 ISIYAKU RABIU AND SONS
- 246 NORTHERN PRODUCE CO.
- 247 TRANS ATLANTIC SHIPPING
- 248 APROFIM ENG. LTD.
- 249 EMBECHEM LTD.
- 250 OTIS OF NIGERIA LIMITED
- 251 STAR MODERN PAPER MILL LTD.
- 252 AERONAUTICAL INDUSTRIAL ENGINEERING AND PROJECT MANAGEMENT
- 253 WALE SEA FOODS LTD.
- 254 DANTATA AND SAWOE CONSTRUCTION COY NIG LTD.
- 255 RIRIWA MINES LIMITED
- 256 DORNIER
- 257 NIKO ENGINEERING LDT.
- 258 ALHAJ ABDUL GARARU YUSUF AND CO. (NIG) LTD.
- 259 NICON NUGA HILTON HOTEL
- 260 G.F. APPIO ASSOCIATES
- 261 NATIONAL DIRECTORATE OF EMPLOYMENT
- 262 NIGERIAN COMMUNICATIONS SATELLITE LIMITED
- 263 NATIONAL SPACE RESEARCH AND DEVELOPMENT AGENCY (NASRDA)

<i>Symbol</i>	<i>Geographical Area</i>	<i>12B Code</i>	<i>Address of the Administration(s)</i>
<b>NIU</b>	Niue	<b>A</b>	MINISTRY OF COMMERCE
	Niue		RADIO SPECTRUM MANAGMENT GROUP
	Niue		33 BOWEN STREET
			P.O. BOX 2847
			WELLINGTON / NOUVELLE-ZELANDE
			TELEX 07766 NF 67013 NIUCOM
		<i>12A Code</i>	<i>Operating Agencies</i>
		<b>1</b>	CIVIL AVIATION DIVISION, MINISTRY OF TRANSPORTS
		<b>2</b>	NEW ZEALAND GOVERNMENT
		<b>3</b>	PRIVATE

<i>Symbol</i>	<i>Geographical Area</i>	<i>12B Code</i>	<i>Address of the Administration(s)</i>
<b>NMB</b>	Namibia (Republic of) Namibie (République de) Namibia (República de)	<b>A</b>	MINISTRY OF INFORMATION AND BROADCASTING DIRECTORATE AUDIO VISUAL MEDIA AND NCC NAMIBIAN COMMUNICATIONS COMMISSION PRIVATE BAG 13309 WINDHOEK / NAMIBIA TELEFAX +264 61 222790
		<b>C</b>	DEPARTMENT OF TRANSPORT, DIVISION OF CIVIL AVIATION, PRETORIA
		<b>D</b>	GENERAL MANAGER, TRANSNAMIB LTD. WINDHOEK
		<b>E</b>	DIRECTOR GENERAL, NAMIBIAN BROADCASTING CORPORATION
		<b>F</b>	UNITED NATIONS FOR THE ATTENTION OF THE CHIEF OF TELECOMMUNICATIONS OPERATIONS SECTION ROOM S2035 NEW YORK NY10017 UNITED STATES TELEX 023289696

<i>12A Code</i>	<i>Operating Agencies</i>
<b>1</b>	NAMIBIAN COMMUNICATIONS COMMISSION
<b>2</b>	MINISTRY OF WORKS, TRANSPORT AND COMMUNICATIONS; DEPARTMENT OF CIVIL AVIATION
<b>3</b>	TRANS NAMIB LTD.
<b>4</b>	PRIVATE
<b>5</b>	MINISTRY OF LOCAL GOVERNMENT AND HOUSING
<b>6</b>	NAMIBIAN POLICE FORCE
<b>7</b>	MINISTRY OF DEFENCE
<b>8</b>	S.A.N.F.
<b>9</b>	NAMIBIAN BROADCASTING CORPORATION
<b>10</b>	UNITED NATIONS
<b>11</b>	TELECOM NAMIBIA

<i>Symbol</i>	<i>Geographical Area</i>	<i>12B Code</i>	<i>Address of the Administration(s)</i>
<b>NOR</b>	Norway	<b>A</b>	NORWEGIAN POST AND TELECOMMUNICATIONS AUTHORITY P.O. BOX 93 4791 LILLESAND NORWAY E-MAIL firmapost@npt.no PHONE +47 22 82 4851 TELEFAX +47 22 82 4640
	Norvège		<b>B</b>
	Noruega		

<i>12A Code</i>	<i>Operating Agencies</i>
2	ADMINISTRATION DES TELEGRAPHES DE NORVEGE, OSLO
3	GOVERNMENT STATION
4	NORWEGIAN MINISTRY OF FISHERIES, OSLO
5	THE DIRECTOR, INSTITUTE OF THEORETICAL ASTROPHYSICS, UNIVERSITY OF OSLO
6	OSLO POLITI, OSLO
7	NORSK HYDRO, OSLO
10	FYRVESENET, OSLO
12	NORGES VASSDRAG OG ELEKTRISITETSFORSYNING, OSLO
13	DAGBLADET, OSLO
14	NORSK RIKSKRINGKASTING, OSLO
16	OSLO LYSVERKER, OSLO
20	NESODDEN ELEKTRISITETSVERK, NESODDEN
21	AREMARK SKOGBRANNVEKT, AREMARK
22	A/S HAFSLUND, SARPSBORG
25	DET NORSKE METEOROLOGISKE INSTITUTT, OSLO
27	FYRDIREKTOREN, OSLO
28	KINGS BAY KULL CAMP, A.S. OSLO
29	NORSK POLARINSTITUTT, OSLO
30	GLOMMA FELLESFLOETNINGSKONTOR, OSLO
34	OSLO KOMMUNE, OSLO
36	LOEVENSKIOLD-FOSSUM, SKIEN
37	P. NIELSEN SPEDITIONSFORRETNING, OSLO
38	A/S NORSKE SHELL, OSLO
39	DRAMMEN AND OPLANDS PRIVATBANK A/S, DRAMMEN
40	NORDHORDLAND KOMMUNALE KRAFTLAG, ALVERSUND
41	VERDENS GANG, OSLO
42	ASKER KOMMUNE, ASKER
43	ASKER KOMMUNALE ELEKTRISITETSFORSYNING, ASKER
44	SKIENSFJORDENS KOMMUNALE KRAFTSELSKAP, PORSGRUNN
46	NORGES STATSBANER, OSLO
47	AKTIESELSKAPET ALPHA, MOSS
48	A/S TUNGEN GAARD, TRONDHEIM
49	LIER KOMMUNALE ELEKTRISITETSVERK, LIER
50	LUOSSAVAARA KIIRUNAVAARA AKTIEBOLAG, NARVIK
52	AKTIESELSKABET SYDVARANGER, KIRKENES
55	DROSJEEIER ANDREAS BRAENDEN, GRAN
56	SANDOEY KOMMUNALE ELEKTRISITETSVERK, STEINSHAMN HAROY

- 58 O.R. OLSEN SLEPEBAATFORRETNING, HALDEN
- 59 SAUGBRUGSFORENINGEN, HALDEN
- 60 NORA FABRIKKER A/S, OSLO
- 61 FANA ELEKTRISITETSVERK, FANA
- 62 TUNE ELEKTRISITETSVERK, TUNE
- 64 DRAMMENS ELEKTRISITETSVERK, DRAMMEN
- 65 KRISTIANSANDS ELEKTRISITETSVERK, KRISTIANSANDS
- 67 BAERUM ELEKTRISITETSVERK, SANDVIKA
- 69 DET NORSKE ZINKKOMPAGNI A/S, ODDA
- 70 ODDA SMELTEVERK A/S, ODDA
- 71 DET NORSKE NITRIDAKTIESELSKAP, TYSSDAL
- 72 A/S TYSSEFALDENE, TYSSDAL
- 73 GLOMFJORD KRAFTVERK, GLOMFJORD
- 74 TELENOR SATELLITE BROADCASTING AS
- 75 TROMSO SATELLITE STATION
- 76 TELENOR BROADBAND SERVICES AS, OSLO
- 77 NORWEGIAN SPACE CENTRE
- 78 VIZADA AS
- 79 STM NORWAY AS
- 80 SHIP EQUIP AS
- 81 CUBESTAR PROJECT
- 82 HOGSKOLEN I NARVIK

<i>Symbol</i>	<i>Geographical Area</i>	<i>12B Code</i>	<i>Address of the Administration(s)</i>
<b>NPL</b>	Nepal (Federal Democratic Republic of)	<b>A</b>	MINISTRY OF INFORMATION AND COMMUNICATION SINGHA DURBAR KATHMANDU / NEPAL TELEX 0891 2600 MINCOM NP TELEFAX +977 1 227310
	Népal (République fédérale démocratique du)	<b>B</b>	MINISTRY OF COMMUNICATIONS, (WIRELESS PLANNING AND COORDINATION WING) SARDAR PATEL BHAVAN PARLIAMENT STREET NEW DELHI 110 001 TELEX 3161160 COMN IN
	Nepal (República Democrática Federal de)	<b>C</b>	HIS MAJESTY'S GOVERNMENT OF NEPAL, DEPARTMENT OF BROADCASTING, KATHMANDU

<i>12A Code</i>	<i>Operating Agencies</i>
1	MINISTRY OF PUBLIC WORKS, TRANSPORT AND COMMUNICATIONS
2	CIVIL AVIATION DEPARTMENT
3	RADIO NEPAL, SINGHA DURBAR, KATHMANDU
4	BRITISH GURKAS, NEPAL

<i>Symbol</i>	<i>Geographical Area</i>	<i>12B Code</i>	<i>Address of the Administration(s)</i>
<b>NRU</b>	Nauru (Republic of)	<b>A</b>	DIRECTOR OF TELECOMMUNICATIONS
	Nauru (République de)		REPUBLIC OF NAURU
	Nauru (República de)		TELEX 0775 NRU IMC ZV33086
			TELEFAX +674 4443111
		<b>B</b>	SPECTRUM MANAGEMENT AGENCY
			P.O. BOX 78
			BELCONNEN ACT 2616
			AUSTRALIA
			TELEFAX +61 6 256 5200
		<i>12A Code</i>	<i>Operating Agencies</i>
		<b>1</b>	NAURUAN ADMINISTRATION
		<b>2</b>	ISLAND DEVELOPMENT AND INDUSTRY DEPARTMENT
		<b>3</b>	SWANSAT/LEADING EDGE TECHNOLOGIES

<i>Symbol</i>	<i>Geographical Area</i>	<i>12B Code</i>	<i>Address of the Administration(s)</i>
<b>NZL</b>	New Zealand	<b>A</b>	MINISTRY OF ECONOMIC DEVELOPMENT
	Nouvelle-Zélande		ENERGY AND COMMUNICATIONS BRANCH
	Nueva Zelandia		33 BOWEN STREET
			P.O. BOX 1473
			WELLINGTON / NOUVELLE-ZELANDE
			E-MAIL brian.miller@med.govt.nz
			PHONE +64 4 472 0030
			TELEFAX +64 4 499 0969
		<i>12A Code</i>	<i>Operating Agencies</i>
		<b>1</b>	RADIO NEW ZEALAND
		<b>2</b>	MARITIME SAFETY AGENCY
		<b>3</b>	TELECOM CORP OF NZ
		<b>4</b>	CIVIL AVIATION AUTHORITY
		<b>5</b>	FOREST CORP. OF NZ
		<b>6</b>	NEW ZEALAND GOVERNMENT
		<b>9</b>	DEPT. OF SURVEY AND LAND INFORMATION
		<b>10</b>	PRIVATE
		<b>11</b>	WORKS DEVELOPMENT SERVICES
		<b>12</b>	ELECTRICORP
		<b>14</b>	POLICE DEPARTMENT
		<b>16</b>	NZ RAIL LTD.
		<b>19</b>	SHIPPING COMPANIES
		<b>20</b>	FIRE BOARDS
		<b>21</b>	MINISTRY OF TRANSPORT
		<b>22</b>	POWER BOARDS
		<b>26</b>	CANTERBURY UNIVERSITY
		<b>28</b>	OTAGO UNIVERSITY

<i>Symbol</i>	<i>Geographical Area</i>	<i>12B Code</i>	<i>Address of the Administration(s)</i>	
<b>OCE</b>	French Polynesia	<b>A</b>	HAUT COMMISSARIAT DE LA REPUBLIQUE EN POLYNESIE FRANCAISE PAPEETE TELEX     HAUSSAIR 295 FP	
	Polynésie française		<b>B</b>	OFFICE DES POSTES ET TELECOMMUNICATIONS DE LA POLYNESIE FRANCAISE TELEX     POSTELECO 530 FP
	Polinesia francesa		<b>C</b>	MONSIEUR LE DIRECTEUR GENERAL AGENCE NATIONALE DES FREQUENCES 78, AV. DU GENERAL DE GAULLE BP400 94 704 MAISONS ALFORT CEDEX FRANCE TELEFAX   +33 1 45187231

<i>12A Code</i>	<i>Operating Agencies</i>
<b>1</b>	FORCES TERRESTRES
<b>2</b>	MARINE NATIONALE
<b>3</b>	OFFICE DES POSTES ET TELECOMMUNICATIONS
<b>4</b>	ADMINISTRATION DES P.T.T.
<b>5</b>	AVIATION CIVILE
<b>6</b>	DEFENSE NATIONALE
<b>7</b>	SERVICE METEOROLOGIQUE DES E.F.O., PAPEETE
<b>8</b>	HAUT COMMISSAIRE
<b>9</b>	SERVICE GEOGRAPHIQUE
<b>10</b>	CONSEIL SUPERIEUR DE L'AUDIOVISUEL
<b>11</b>	AERONAUTIQUE MILITAIRE FRANCAISE
<b>12</b>	LABORATOIRE DE GEOPHYSIQUE
<b>13</b>	PORT AUTONOME DE PAPEETE
<b>14</b>	SERVICE DES TRAVAUX PUBLICS ET DES MINES DE LA POLYNESIE FRANCAISE
<b>15</b>	ELECTRICITE DE TAHITI
<b>16</b>	GENDARMERIE NATIONALE
<b>17</b>	CENTRE NATIONAL D'ETUDES SPATIALES

<i>Symbol</i>	<i>Geographical Area</i>	<i>12B Code</i>	<i>Address of the Administration(s)</i>
<b>OMA</b>	Oman (Sultanate of) Oman (Sultanat d') Omán (Sultanía de)	<b>A</b>	THE DIRECTOR OF INTERNATIONAL RELATIONS MINISTRY OF TRANSPORT AND COMMUNICATIONS P.O. BOX 338, RUWI MUSCAT (OMAN) PHONE +968 24 685 005 TELEX 04985625 MIN PTT ON TELEFAX +968 24 685 510
		<b>B</b>	INTERNATIONAL FREQUENCY COORDINATION SPACE SERVICES UNIT OFCOM 2A SOUTHWARK BRIDGE ROAD LONDON SE1 9HA PHONE +44 20 7981 3100 E-MAIL ifc.enquiries@ofcom.org.uk TELEX 051261969 DTI WBH G TELEFAX +44 20 7981 3208

<i>12A Code</i>	<i>Operating Agencies</i>
<b>1</b>	UNITED KINGDOM GOVERNMENT
<b>2</b>	GENERAL TELECOMMUNICATION ORGANISATION
<b>4</b>	MINISTRY OF COMMUNICATIONS
<b>7</b>	PETROLEUM DEVELOPMENT OMAN
<b>9</b>	GOVERNMENT OF OMAN
<b>14</b>	MINISTRY OF INFORMATION
<b>15</b>	PRIVATE AGENCY



<i>Symbol</i>	<i>Geographical Area</i>	<i>12B Code</i>	<i>Address of the Administration(s)</i>
<b>PAK</b>	Pakistan (Islamic Republic of) Pakistan (République islamique du) Pakistán (República Islámica del)	<b>A</b>	DIRECTOR NATIONAL & INTERNATIONAL COORDINATION FREQUENCY ALLOCATIONS BOARD PLOT NO. 112, SECTOR H-10/4 ISLAMABAD ISLAMIC REPUBLIC OF PAKISTAN PHONE +92 51 9257612 TELEX 082 5823 / 24 DG IBA PK TELEFAX +92 51 9257586 / 9257571
		<b>B</b>	GENERAL DIRECTORATE OF RADIOCOMMUNICATIONS TELSIZ GENEL MÜDÜRLÜĞÜ (TGM) 06510 EMEK - ANKARA, TURKEY TELEX 060744371 TGM TR TELEFAX +90 312 2213226
		<b>C</b>	NATIONAL POST AND TELECOM AGENCY P.O. BOX 5398 S-102 49 STOCKHOLM TELEX 054 40777 RADCON S
		<b>D</b>	UNITED NATIONS FOR THE ATTENTION OF THE CHIEF OF TELECOMMUNICATIONS OPERATIONS SECTION ROOM S2035 NEW YORK NY10017 UNITED STATES TELEX 023289696
		<b>E</b>	DEPARTMENT OF STATE, WASHINGTON D.C. 20520
		<b>F</b>	THE UNDER SECRETARY MINISTRY OF COMMUNICATIONS KUWAIT TELEX 0496 US PTT 22197 KT
		<b>G</b>	DIRECTORATE GENERAL OF TELECOMMUNICATIONS MINISTRY OF PTT P.O. BOX 15875-4415 15598 TEHERAN ISLAMIC REPUBLIC OF IRAN TELEX 088212444 PTT IR

<i>12A Code</i>	<i>Operating Agencies</i>
<b>1</b>	DIRECTOR GENERAL, POSTS AND TELEGRAPHS
<b>2</b>	GOVERNMENT OF PAKISTAN
<b>3</b>	CIVIL AVIATION DIVISION
<b>4</b>	KARACHI POLICE
<b>5</b>	SIND POLICE
<b>6</b>	BALUCHISTAN POLICE
<b>7</b>	NORTH WEST FRONTIER POLICE
<b>8</b>	PUNJAB POLICE
<b>9</b>	EAST BENGAL POLICE
<b>10</b>	NORTH WESTERN RAILWAYS
<b>11</b>	EASTERN BENGAL RAILWAY
<b>12</b>	EMBASSY OF THE REPUBLIC OF TURKEY
<b>13</b>	ROYAL PAKISTAN AIR FORCE
<b>14</b>	FOREIGN MISSION IN PAKISTAN
<b>15</b>	SUPERINTENDENT OF POLICE WIRELESS EAST BENGAL, DACCA

- 16 SWEDISH GOVERNMENT
- 17 SUPERINTENDENT OF POLICE TECHNICAL PUNJAB POLICE,  
LAHORE
- 18 DIRECTOR GENERAL RADIO, PAKISTAN, KARACHI
- 19 ELECTRICITY (HYDEL) DEPT., PUNJAB
- 20 I.G.P. KARACHI
- 21 D.G. RAILWAYS
- 22 UNITED NATIONS
- 23 SUI GAS TRANSMISSION CO., LTD.
- 24 TELEVISION DIRECTORATE, MINISTRY OF INFORMATION AND  
BROADCASTING
- 25 EMBASSY OF THE STATE OF KUWAIT
- 26 SUPARCO, KARACHI

<i>Symbol</i>	<i>Geographical Area</i>	<i>12B Code</i>	<i>Address of the Administration(s)</i>
<b>PAQ</b>	Easter Island Pâques (Ile de) Pascua (Isla de)	<b>A</b>	SUBSECRETARIA DE TELECOMUNICACIONES MINISTERIO DE TRANSPORTES Y TELECOMUNICACIONES AMUNATEGUI 139 SANTIAGO DE CHILE TELEFAX +56 2 6995138 TELEX 034341156 SUBTEL CK

<i>12A Code</i>	<i>Operating Agencies</i>
1	SERVICIO DE GOBIERNO
2	DIRECCION DEL TRANSITO AEREO (FUERZA AEREA DE CHILE)
3	NASA - CHILE
4	ENTEL CASILLA 4254
5	DIRECCION METEOROLOGICA DE CHILE

<i>Symbol</i>	<i>Geographical Area</i>	<i>12B Code</i>	<i>Address of the Administration(s)</i>
<b>PHL</b>	Philippines (Republic of the) Philippines (République des) Filipinas (República de)	<b>A</b>	COMMISSION ON INFORMATION AND COMMUNICATIONS TECHNOLOGY ROOM 125, G/F, CICT BUILDING CARLOS P. GARCIA AVENUE, DILIMAN 1101 QUEZON CITY PHILIPPINES E-MAIL osec@cict.gov.ph TELEFAX +632 726 7130
		<b>B</b>	DEPARTMENT OF STATE, WASHINGTON D.C. 20520

<i>12A Code</i>	<i>Operating Agencies</i>
1	ARMED FORCES OF THE PHILIPPINES
2	CIVIL AERONAUTICS ADMINISTRATION, MANILA
3	RCA COMMUNICATIONS, INC.
4	MANILA BROADCASTING CO., MANILA
5	GLOBE-MACKAY CABLE AND RADIO CORPORATION
6	UNITED PRESS ASSOCIATION
7	GLOBE WIRELESS LIMITED
8	FAR EAST BROADCASTING (PHILIPPINES)
9	CLAVECILLA RADIO SYSTEM
10	MARIANO ZAFRA,PASIG,RIZAL
11	PHILIPPINE PRESS WIRELESS, INC., MANILA
12	PHILIPPINE CONSTABULARY, QUEZON CITY
13	RADIO CONTROL DIVISION
14	FERNANDEZ HERMANOS,MANILA
15	PORFIRO T. MAIK, MANDALUYONG, RIZAL
16	USIA
17	PHILIPPINES AIR LINES, INC. MANILA
18	J. AMADO ARANETA AND COMPANY
19	PHILIPPINE NAVAL PATROL
20	BUREAU OF PRISONS
21	BUREAU OF TELECOMMUNICATIONS
22	CALTEX, PHILIPPINES
23	DEPARTMENT OF STATE, WASHINGTON D.C. AND REPUBLIC OF THE PHILIPPINES, WASHINGTON D.C. AND MANILA
24	DEPARTMENT OF STATE, WASHINGTON D.C.
25	LORETO F. DE HEMEDES
26	REPUBLIC OF THE PHILIPPINES
27	MANILA RAILROAD COMPANY
28	VICENTE ARANETA
29	ENRIQUE OROZCO,MANILA
30	WEATHER BUREAU
31	PHILIPPINE LONG DISTANCE TELEPHONE CO.
32	RICE AND CORN PRODUCTION ADMINISTRATION
33	MANILA CHRONICLE PUBLICATIONS
34	BUREAU OF PUBLIC WORKS,MANILA
35	NATIONAL POWER CORPORATION
36	MARSCON, INCORPORATED
37	ITOGON MINING COMPANY, BAGUIO, MT. PROVINCE
38	UNITED PARACALE MINING COMPANY
39	COMMERCIAL AIR LINES, INC.
40	GULF LUMBER COMPANY, INC.

- 41 J. V. BAGTAS, QUEZON CITY
- 42 SANTA CECILLA SAWMILLS, INC.
- 43 PHILIPPINE AIR FORCE, QUEZON CITY
- 44 AGVID CONSTRUCTION COMPANY
- 45 EMBASSY OF SINGAPORE
- 46 STANDARD COCONUT CORPORATION
- 47 CENTRAL AZUCARERA DEL NORTE C/O ELIZALDE AND CO.
- 48 FILIPINAS PIONEER
- 49 SAMAR MINING CO., C/O ELIZALDE AND CO.
- 50 LA CARLOTA SUGAR CENTRAL, C/O ELIZALDE AND CO.
- 51 ANAKAN LUMBER COMPANY C/O ELIZALDE AND CO.
- 52 ELIZALDE AND CO.INC.,MAKATI,RIZAL
- 53 NORTH CAMARINES LUMBER COMPANY
- 54 ROSENO MAGLASANG,CEBU CY.
- 55 FRANCISCO RAVINA
- 56 ERMITA ELECTRONICS
- 57 PHILIPPINE NAVY,MANILA
- 58 PHILIPPINE BROADCASTING CORPORATION
- 59 SILLIMAN UNIVERSITY, DUMAGUETE CITY, NEGROS ORIENTAL
- 60 CEBU BROADCASTING COMPANY, CEBU CITY, CEBU
- 61 BUREAU OF COAST AND GEODETIC SURVEY
- 62 GOLDEN RIBBON LUMBER COMPANY
- 63 PHILIPPINE OIL DEVELOPMENT COMPANY
- 64 BINALBAGAN-ISABELA SUGAR CO. INC.
- 65 ACOJE MINING COMPANY
- 66 LUZON STEVEDORING COMPANY,MANILA
- 67 LEGASPI OIL CO., INC.
- 68 LIBERTY BCTG. NETWORK,BACOOOR,CAVITE
- 69 HIJOS DE F.ESCANO INC,CEBU CY.
- 70 INTERNATIONAL BROADCASTING DIVISION, UNITED STATES  
DEPARTMENT OF STATE, U.S. EMBASSY, MANILA
- 71 BOLINAO ELECTRONICS CORPORATION
- 72 CENTRAL AZUCARERA DEL DANA, ESCALANTE, OCC. NEGROS.
- 73 FRIEDER AND SONS AND CANTILLAN LUMBER COMPANY
- 74 SAN MIGUEL BREWERY
- 75 LASEDECO
- 76 CEBU PORTLAND CEMENT COMPANY
- 77 BUREAU OF FISHERIES
- 78 MARIO LIZARES, BACOLOD CITY, NEGROS OCCIDENTAL
- 79 FRANCISCO P. CERVANTES
- 80 DEPARTMENT OF NATIONAL DEFENCE
- 81 LAS ARENAS
- 82 DOLE PHIL.
- 83 FREEDOM BROADCASTING
- 84 UNIVERSITY OF THE PHILIPPINES, QUEZON CITY
- 85 MANILA TIMES PUBLISHING CO., MANILA
- 86 PANIQUI SUGAR MILLS
- 87 SEGUNDO LUSTRE JR.,S.DELMONTE,BULACAN
- 88 MISAMIS RICE AND CORN CORPORATION
- 89 MINDANAO COLLEGES
- 90 G. PUYAT AND SONS INCS.
- 91 RADIOWEALTH INC.
- 92 EASEL AND COMPANY
- 93 TEODORO P. ALBERTO

- 94** TEODORO ROMASANTA INC,MANILA
- 95** BUREAU OF QUARANTINE SERVICE
- 96** VOICE OF AMERICA, UNITED STATES, STATE DEPARTMENT
- 97** UNIVERSAL TELECOMMUNICATIONS SERVICE,BULACAN,BULACAN
- 98** METROPOLITAN WATER DISTRICT
- 99** ASSOCIATED STEAMSHIP LINES
- 100** MARINDUQUE MINING AND INDUSTRIAL CORPORATION
- 101** NEW TRIBES MISSION OF THE PHILIPPINES
- 102** U.S. GOVERNMENT
- 103** NORTHERN BCTG. CO.
- 104** CARLOS A. CO. THONG AND CO.
- 105** (INK) IGLESIA NI KRISTO
- 106** MISSIONARY AVIATION FELLOWSHIP
- 108** BUTUAN LOGS INC.
- 109** HERCULES LUMBER
- 111** U.S. AIR FORCE
- 112** PROGRESSIVE BUSINESS INSTITUTE
- 113** ATENEO DE CAGAYAN
- 114** CENTRAL RADIO AND ELECTRONICS SCHOOL
- 115** AMERICAN RADIO SCHOOL
- 116** ABELLANA TECHNICAL HIGH SCHOOL
- 117** CEBU INSTITUTE OF TECHNOLOGY
- 118** CEBU POLYTECHNIC SCHOOL
- 119** CEBU TECHNICAL SCHOOL
- 120** NATIONAL RADIO SCHOOL AND INSTITUTE OF TECHNOLOGY
- 121** CENTRAL RADIO ELECTRONICS
- 122** SOUTHERN INSTITUTE OF RADIO AND ELECTRONICS
- 123** METROPOLITAN INSTITUTE OF TECHNOLOGY
- 124** CENTRAL INSTITUTE OF TECHNOLOGY
- 125** FEATI INSTITUTE OF TECHNOLOGY
- 126** GENERAL INSTITUTE OF TECHNOLOGY
- 127** GUZMAN INSTITUTE OF TECHNOLOGY
- 128** INSTITUTE OF RADIO ELECTRONICS
- 129** REPUBLIC RADIO ELECTRONICS INSTITUTE
- 130** RADIO TRAINING INSTITUTE
- 131** HENRY CANOY
- 133** MARIA CRISTINA CHEMICAL INDS.
- 134** LAND SETTLEMENT DEVELOPMENT CO.
- 136** BARTOLOME SAN DIEGO
- 137** FELIX ALBERTO,MANDALUYONG,RIZAL
- 138** GOLEDA
- 139** SAN MAURICIO MINING CO., INC
- 140** MARBLE CORPORATION OF THE PHILIPPINES
- 141** SEGUNDO SANTOS
- 143** MA-AO SUGAR CENTRAL CO.INC.,BACOLOD CY.
- 144** MARTHA ENTERPRISES, INC.
- 145** PHIL. PACKING CORP.
- 147** BASILAN LUMBER
- 148** A. J. WILLS
- 149** ANG. TIBAY, INC.
- 150** PHILIPPINE NATIONAL RED CROSS
- 151** MARIANO LACSON
- 152** METROPOLITAN BROADCASTING CO.

- 154** NATIONAL TEACHERS COLLEGE
- 155** JORGE J. TIRADOR
- 156** KENRAM (PHIL) INC.
- 159** MONSERRAT BROADCASTING SYSTEM
- 160** CITY ENGINEER, MANILA
- 161** LAPU-LAPU BROADCASTING CO. INC.
- 162** NOTRE DAME BROADCASTING CORP.
- 163** NORTH LUZON MAHOGANY EXPORT INC.
- 164** EDUARDO LOPEZ
- 165** PUTIONAY DEV. CO. INC.
- 166** BELLO M. CASANOVA
- 167** ATLAS CONSOLIDATED MINING AND DEVELOPMENT CORPORATION
- 168** MARSMAN AND CO., INC.
- 169** WESTERN CAGAYAN LUMBER CO. INC.
- 170** LIWAYWAY PUBLICATIONS, INC.
- 171** HONORIO REYES
- 172** BALDOMERO A.DAVID,NAVOTAS,RIZAL
- 173** ELISEO LEMI AND CO.
- 175** BUREAU OF CUSTOM
- 177** GAUDENCIO S. MANALAC
- 178** JOSEPH DE CASTRO
- 179** RADIO COMMUNICATIONS OF THE PHILIPPINES
- 181** ZOILO E. MASCULINO
- 182** RICARDO P. OCAMPO
- 183** H. R. LOPEZ
- 184** CESAR T. MAKAPUGAY,QUEZON CY.
- 185** INTERNATIONAL COMM. CORP.
- 186** FORTUNATO S. REGALADO
- 188** PHILIPPINE IRON MINES INC.
- 189** BACNOTAN CEMENT INDUSTRIES
- 190** PLYWOOD INDUSTRIES INC.
- 192** MAINIT LUMBER AND DEVELOPMENT CO.
- 193** TARLAC DEVELOPMENT CO.
- 194** CIVIL DEFENCE ADMINISTRATION
- 195** ESSEL, INC.
- 196** CENTRAL PHILIPPINES BC COMPANY
- 198** OCEANIC WIRELESS NETWORK, INC.
- 199** PACIFIC BROADCASTING SYSTEM, INC.
- 200** A. L. AMMEN
- 201** SALT INDUSTRIES
- 202** DEMOCRITO O. PLAZA
- 203** ALFREDO NER
- 204** AGUINALDO DEVELOPMENT CO.
- 205** COMPANIA MARITIMA
- 207** SAN JOSE OIL CO., INC.
- 208** TAGUM AGRICULTURAL DEVELOPMENT CO., INC.
- 209** L. S. SARMIENTO AND CO., INC.
- 210** WESTERN MINDANAO LUMBER CO., INC.
- 211** MANILA YELLOW TAXI, INC.
- 212** JORGE D. BAYONA
- 213** SARANGANI CATTLE CO., INC.
- 214** ARAS-ASAN TIMBER CO., INC.
- 215** BUENO VALERIANO

- 216** RADIO PHILIPPINES NETWORK INC.
- 217** COTTAGE DEVELOPMENT CORPORATION
- 219** PHILIPPINES WIRELESS INC.
- 220** NATIONAL FEDERATION OF SUGAR
- 221** BENJAMIN ROMUALDEZ
- 222** ALLIED BROADCASTING CENTER
- 223** FILIPINAS BROADCASTING NETWORK, INCORPORATED
- 224** CHRONICLE BROADCASTING NETWORK
- 225** NATIONAL COUNCIL OF CHURCHES
- 226** ASSOCIATED BCTG. CORP.
- 227** BLINAC ELECTRONICS CORP. ALTO BCTG. SYSTEM CHRONICLE BROADCASTING NETWORK (ABS/CBN)
- 228** ZOILO DEJARESCO JR
- 229** SUSANO MAXILOM
- 230** MARCELO VILLABA
- 231** L.N. AGUSTIN FARMS
- 232** CATHOLIC WELFARE ORG.
- 233** RADIO MINDANAO NETWORK
- 234** PEDRO ROA
- 235** BAYANIHAN BROADCASTING CORP.
- 236** EAGLE BCTG. CORP.
- 237** BULLETIN RADIO NETWORK
- 238** ADELEIDA ZARAGOSA,MANDALUYONG,RIZAL
- 239** VISAYAS MINDANAO CONFEDERATION OF TRADE UNIONS
- 240** MANILA BANKING CORP.
- 241** HERNIE BALDO
- 242** MAGUGPO AGRI. DEV. CORP.
- 243** FAR EAST BUSINESS ENT.
- 244** LEPANTO CONSOLIDATED MINING CO.
- 245** LUNA TIMBER CO.
- 246** TELEMARINE CO.
- 247** MICROWAVE COMMUNICATION SYSTEM
- 248** KAYUMANGI RADIO NETWORK
- 249** R.C.P.I.
- 250** CELIA FISHING CORP.,NAVOTAS,RIZAL
- 251** EUSEBIO SHIPPING LINES,CEBU
- 252** PHILIPPINES FISCHERIES COMMISSION,MANILA
- 253** PHIL. COAST AND GEODETIC SURVEY,MANILA
- 254** PHILIPINE PRESIDENT LINES INC.,MANILA
- 255** RJL MARTINEZ FISHING CORP.,MALABON RIZAL
- 256** FRABAL FISHING INDUSTRIES,MANILA
- 257** FELIX ALBERTO AND CO. INC.,BACOR,CAVITE
- 258** HERNIE E.BALDO,NOVALICHES,RIZAL
- 259** PHIL GLOBAL COMMS.INC.,BALAGTAS,BULACAN
- 260** TEODORO ALBERTO,ANTIPOLO,RIZAL
- 261** ROBERTO GAYA,MANILA
- 262** GLOBE-MACKAY,LAS PINAS,RIZAL
- 263** AMADO L. OLA,DAVAO CY.
- 264** MALAYAN TOWAGE AND SALVAGE CORP.,MAKATI,RIZAL
- 265** GIL L.MATIAS,VALENZUELA,BULACAN
- 266** STANDARD (PHLIS) FRUIT CORP.,DAVAO CY.
- 267** CARLOS GO THONG AND CO,CEBU CY.
- 268** TOP SERVICE INC.,MANILA
- 269** NORTHERN LINES INC.,MANILA

- 270 ABOITIZ SHIPPING CORP.,NO HARBOR MANILA  
 271 MENFISHCO INC.,MANILA  
 272 SEVEN BROTHERS SHIPPING CORP.,MAKATI,RIZAL  
 273 SEA GEMS FISHING CORP.,QUEZON CY.  
 274 VICTORIAS MILLING CO. INC.,VICTORIAS,NEG.OCC.  
 275 BALDOMERO A.DAVID,NAVOTAS,RIZAL  
 276 MARTIMAN AND CO.INC.,MALABON,RIZAL  
 277 DOMESTIC SATELLITE PHL.INC, MADRIGAL BDG. AYALA AVE.,  
 MAKATI  
 278 METROPOLITAN BANK AND TRUST CO.  
 279 PACKAGING STANDARD, PHL, INC.  
 280 S CLARA LUMBER, INC.  
 281 TOMAS SANTIAGO  
 282 DESIDERIO DALISAY INVESTMENT INC.  
 283 COTABATO VISAYAN DEV. CORP.  
 284 ALTA TEIRRA RESOURCES  
 285 ELENA CO. HARDWARE  
 286 NICANOR B. AVES  
 287 ASSOCIATED AGR ACTIV. INC.  
 288 RICSAN DEV. CORP.  
 289 ACOJE MINING CO. INC.  
 290 ALLIED BANKING CORP.  
 291 EASTERN TELECOMS PHILIPPINES, INC.  
 292 CAPITOL WIRELESS  
 293 CAGAYAN RICE CENTER.  
 294 NEW TRIBES MISSION.  
 295 TAGRUM AGRI. DEV.  
 296 PHIL. PACKING CORP.  
 297 U.S.N.  
 298 AG. AND P.  
 299 FORTUNE EXPREESS  
 300 CABRERA INDUSTRIES  
 301 TALAHAG TIMBER  
 302 EMBASSY OF AUSTRALIA  
 303 EMBASSY OF MALAYSIA  
 304 EMBASSY OF JAPAN  
 305 PHILIPPINE AGILA SATELLITE, INC.

<i>Symbol</i>	<i>Geographical Area</i>	<i>12B Code</i>	<i>Address of the Administration(s)</i>
<b>PHX</b>	Phoenix Islands Phoenix (Iles) Phoenix (Islas)	<b>B</b>	DEPARTMENT OF STATE, WASHINGTON D.C. 20520

<i>Symbol</i>	<i>Geographical Area</i>	<i>12B Code</i>	<i>Address of the Administration(s)</i>
<b>PLM</b>	Palmyra Island Palmyra (Ile) Palmira (Isla)	<b>A</b>	FEDERAL COMMUNICATIONS COMMISSION INTERNATIONAL BUREAU ATTENTION: MR. RICHARD B. ENGELMAN 2000 M STREET ROOM 868, STOP CODE #0800C WAHINGTON DC 20554 / UNITED STATES OF AMERICA TELEX 025 VIA TWX 7108220160 TELEFAX +1 202 418 1208 / 0398
		<b>B</b>	DEPARTMENT OF STATE WASHINGTON D.C. 20520



<i>Symbol</i>	<i>Geographical Area</i>	<i>12B Code</i>	<i>Address of the Administration(s)</i>
<b>PLW</b>	Palau (Republic of) Palaos (République des) Palau (República de)	<b>B</b>	DEPARTMENT OF STATE, WASHINGTON D.C. 20520

<i>Symbol</i>	<i>Geographical Area</i>	<i>12B Code</i>	<i>Address of the Administration(s)</i>
<b>PNG</b>	Papua New Guinea Papouasie-Nouvelle-Guinée Papua Nueva Guinea	<b>A</b>	THE CHIEF EXECUTIVE OFFICER NATIONAL INFORMATION AND COMMUNICATIONS TECHNOLOGY AUTHORITY (NICTA) FRANGIPANI STREET, HOHOLA P.O. BOX 8444 BOROKO, NATIONAL CAPITAL DISTRICT PAPUA NEW GUINEA E-MAIL     licensing@nicta.gov.pg TELEFAX    +675 325 6868 /300 4829

<i>12A Code</i>	<i>Operating Agencies</i>
<b>1</b>	PAPUA NEW GUINEA DEFENCE FORCE
<b>2</b>	POST AND TELECOMMUNICATION CORP. TELECOMMUNICATION OPERATIONS DEPARTMENT
<b>3</b>	POST AND TELECOMMUNICATION CORPORATION
<b>4</b>	NATIONAL BROADCASTING COMMISSION
<b>6</b>	DEPARTMENT OF CIVIL AVIATION
<b>7</b>	PAPUA NEW GUINEA HARBOURS BOARD
<b>8</b>	ROYAL PAPUA NEW GUINEA CONSTABULARY
<b>9</b>	POST AND TELECOMMUNICATION BOARD (SATELLITE SYSTEMS)
<b>10</b>	OTHERS NOT SHOWN ON ABOVE (B) LIST
<b>11</b>	NATIONAL INFORMATION AND COMMUNICATIONS TECHNOLOGY AUTHORITY (NICTA)

<i>Symbol</i>	<i>Geographical Area</i>	<i>12B Code</i>	<i>Address of the Administration(s)</i>
<b>PNR</b>	Panama (Republic of)	<b>A</b>	INSTITUTO NACIONAL DE TELECOMUNICACIONES GERENCIA EJECUTIVA INTERNACIONAL APARTADO POSTAL 9A-659 PANAMA 9A PANAMA PHONE +507 278 4500 TELEX 03792666 INTELGEI PG TELEFAX +507 278 4600 / 4576
	Panama (République du)		
	Panamá (República de)	<b>B</b>	DEPARTMENT OF STATE, WASHINGTON D.C. 20520
		<i>12A Code</i>	<i>Operating Agencies</i>
		<b>1</b>	TROPICAL RADIO TEL. CO. BOSTON, MASSACHUSETTS
		<b>2</b>	AEROPUERTO NAL., TOCUMEN GOBIERNO NACIONAL
		<b>3</b>	FINCA SAN ANTONIO
		<b>4</b>	CIRCUITO RPC, COLON
		<b>5</b>	CADENA PANAMENA DE RADIODIFUSION
		<b>6</b>	EMPRESAS PANAMENAS DE CURTIDOS,S.A.
		<b>7</b>	RADIO CENTENARIO
		<b>8</b>	CONCRETO, S.A.
		<b>9</b>	RADIODIFUSION MARAMAR
		<b>10</b>	LA VOZ DEL ISTMO
		<b>11</b>	RADIO PANAMERICANA
		<b>12</b>	NELLO L. TEER CO. CENTRAL AMERICA
		<b>13</b>	RUBEN D. SAMUDIO Y MANUEL RAMON GUERRA
		<b>14</b>	ALMACENES ROMERO, DAVID
		<b>15</b>	ONDA POPULAR, PANAMA
		<b>16</b>	RADIO LEBLANC
		<b>17</b>	LA VOZ DEL BARU
		<b>18</b>	COROZAL
		<b>19</b>	LA VOZ DE PANAMA
		<b>20</b>	RADIO PROVINCIAS
		<b>21</b>	VICTOR F. MIRANDA
		<b>22</b>	ONDAS ISTMENAS
		<b>23</b>	CIA. PANAMENA DE ACEITES S.A.
		<b>24</b>	RADIO EL MUNDO
		<b>25</b>	LA RADIO NACIONAL
		<b>26</b>	LA VOZ DEL VIGIA
		<b>27</b>	ALONSO M. DIAZ
		<b>28</b>	UNION TABLENA
		<b>29</b>	RADIO ATLANTICO
		<b>30</b>	ONDAS CENTRALES
		<b>31</b>	RADIO SELECTA
		<b>32</b>	LA INDEPENDIENTE
		<b>33</b>	LA VOZ DE LA VICTOR
		<b>34</b>	MADERAS DEIR
		<b>35</b>	LA VOZ DEL TROPICO
		<b>36</b>	ALMACEN LA COMPETENCIA S.A.
		<b>37</b>	GOBIERNO NACIONAL
		<b>38</b>	LA VOZ DEL PUEBLO
		<b>39</b>	CLUB DE PESCA
		<b>40</b>	EL MADERERO
		<b>41</b>	REFINERIA PANAMA
		<b>43</b>	RADIO HOGAR

- 44 CORPORACION PAN. DE RADIODIFUSION
- 45 RADIO MUSICAL
- 46 CADENA UNIVERSAL
- 47 RADIO ZARATI
- 48 LA VOZ DE ANCON
- 49 RADIO LA TRIBUNA
- 50 RADIO UNIVERSAL
- 51 CIA. AZUCARERA "LA ESTRELLA", S.A.
- 52 CIA. PETROLERA DE CALIFORNIA
- 53 THE TEXAS CO. PANAMA, INC.
- 54 AGENCIAS DE CABOTAJE, S.A. PANAMA
- 55 ELECTRONICO BALBOA S.A.
- 56 CIA. AGRICOLA PATINO S.A.
- 57 MINISTERIO DE OBRAS PUBLICAS, (CAMINOS AEROPUERTOS Y MUELLES), PANAMA
- 58 A.D. ABADIA Y CIA.
- 59 SUB-COMITE DEL CARIEN, PANAMA (INGENIERO TOMAS GUARDIA)
- 60 PANAMA AGENCIES CO.
- 61 CORRUGADO S.A.
- 62 GILBERTO G. DE ARCO
- 63 PROMARINA S.A.
- 64 CIA. ECUATORIANA DE AVIACION S.A.
- 65 CONSTRUCTORA DEL PACIFICO, S.A.
- 66 BOHANNON, S.A.
- 67 CORREOS Y TELECOMUNICACIONES, REPUBLICA DE PANAMA
- 68 CIA. DE MARISCOS ISLAS PERLAS, S.A.
- 69 BRANIFF AIRWAYS INC.
- 70 ABASTECEDORA INTERNACIONAL, S.A.
- 71 COMPANIA ATUNERA, S.A.
- 73 COMPANIA DE HELADOS SUAVEL
- 74 AGENCIAS COFFER
- 75 MISION BAUTISTA DE SAN BLAS
- 76 ABASTECEDORA SIETE MARES S.A.
- 77 PESCADORES UNIDOS S.A.
- 78 AUTORIDAD PORTUARIA NACIONAL
- 79 RADIO MIA
- 80 RADIO CULTURA, CONCEPCION
- 81 EMPRESAS ELECTRICAS DE CHIRIQUI
- 82 WESTREX CARIBBEAN CO.
- 83 COMPANIA PAN. DE FUERZA Y LUZ
- 84 CUERPO DE BOMBEROS DE PANAMA
- 85 TRANSPORTES AEREOS SANTENOS
- 86 COOPERATIVA PESQUERA, S.A.
- 87 PAN AMERICAN WORLD AIRWAYS
- 88 DISPENSARIO ANTITUBERCULOSO
- 89 JUAN B. ARIAS
- 90 HPTL NICOLAS SOLANO
- 91 RADIO VARIEDADES
- 92 LEOPOLDO ROBLES
- 93 RADIO REFORMA
- 94 RADIO GUADALUPE
- 95 RADIO RELOS DE DAVID
- 96 RADIO AEROPUERTO

- 97** TELEVISORA NACIONAL S.A.
- 98** CAJA DEL SEGURO SOCIAL
- 99** CAPRINJA S.A.
- 100** INTERCOMSA, S.A.
- 101** FRANK MARSHALL
- 102** INSTITUTO NACIONAL DE TELECOMUNICACIONES
- 103** U.S. GOVERNMENT

<i>Symbol</i>	<i>Geographical Area</i>	<i>12B Code</i>	<i>Address of the Administration(s)</i>
<b>POL</b>	Poland (Republic of) Pologne (République de) Polonia (República de)	<b>A</b>	OFFICE OF ELETRONIC COMMUNICATIONS 18/20 KASPRZAKA STREET 01-211 WARSAW REPUBLIC OF POLAND E-MAIL a.strezynska@uke.gov.pl PHONE +48 22 53 49 156 TELEFAX +48 22 53 49 155
		<i>12A Code</i>	<i>Operating Agencies</i>
		<b>1</b>	GLOWNY INSPEKTORAT LOTNICTWA CYWILNEGO
		<b>2</b>	POLSKIE RADIO S.A.
		<b>3</b>	POLSKIE KOLEJE PANSTWOWE
		<b>4</b>	ZARZAD PORTU SZCZECIN-SWINOUJSCIE
		<b>5</b>	UNIWERSYTET MIKOLAJA KOPERNIKA, TORUN
		<b>6</b>	INSTYTUT METEOROLOGII I GOSPODARKI WODNEJ
		<b>7</b>	STOCZNIA GDYNIA S.A.
		<b>8</b>	TELEKOMUNIKACJA POLSKA S.A.
		<b>9</b>	RADIO RMF-FM
		<b>10</b>	AEROKLUB WARSZAWSKI
		<b>11</b>	AMBASSADE DE FRANCE, VARSOVIE
		<b>12</b>	POLSKA AGENCJA PRASOWA
		<b>13</b>	MINISTERSTWO ZDROWIA I OPIEKI SPOLECZNEJ
		<b>14</b>	AEROKLUB POLSKI
		<b>15</b>	CENTRALNY URZAD GEOLOGII
		<b>16</b>	AMBASSADE D'ALGERIE, VARSOVIE
		<b>17</b>	POLSKIE TOWARZYSTWO TURYSTYCZNO-KRAJOZNAWCZE
		<b>18</b>	GORSKIE OCHOTNICZE POGOTOWIE RATUNKOWE
		<b>19</b>	ZWIAZEK HARCERSTWA POLSKIEGO
		<b>20</b>	MINISTERSTWO ROLNICTWA I GOSPODARKI ZYWMOSCIOWEJ
		<b>21</b>	MINISTERSTWO SPRAWIEDLIWOSCI
		<b>22</b>	POLITECHNIKA WARSZAWSKA
		<b>23</b>	REUTERS
		<b>24</b>	PANSTWOWA KOMUNIKACJA SAMOCHODOWA
		<b>25</b>	MINISTERSTWO OCHRONY SRODOWISKA, ZASOBOW NATURALNYCH I LESNICTWA
		<b>26</b>	MINISTERSTWO PRZEMYSLU I HANDLU
		<b>27</b>	TELEWIZJA POLSKA S.A.
		<b>28</b>	INSTYTUT LOTNICTWA
		<b>29</b>	MINISTERSTWO TRANSPORTU I GOSPODARKI MORSKIEJ
		<b>30</b>	AMERICAN EMBASSY, WARSAW
		<b>31</b>	AMBASSADE DU CANADA, VARSOVIE
		<b>32</b>	ODGW, SZCZECIN
		<b>33</b>	RADIO OKO, OSTROLEKA
		<b>34</b>	MINISTERSTWO WSPOLPRACY GOSPODARCZEJ Z ZAGRANICA
		<b>35</b>	MINISTERSTWO KULTURY I SZTUKI
		<b>36</b>	URZAD KULTURY FIZYCZNEJ I TURYSTYKI
		<b>37</b>	INSTYTUT BADAN JADROWYCH
		<b>38</b>	P.P. "RUCH"
		<b>39</b>	PORT LOTNICZY WROCLAW SA
		<b>40</b>	MINISTERSTWO EDUKACJI NARODOWEJ
		<b>41</b>	MINISTERSTWO GOSPODARKI PRZESTRZENNEJ I BUDOWNICTWA
		<b>42</b>	INSTYTUT TELE- I RADIOTECHNICZNY

- 43 MORSKA OBSLUGA RADIOWA STATKOW
- 44 POLSKIE LINIE LOTNICZE "LOT"
- 45 POLSKA AKADEMIA NAUK
- 46 AMBASCIATA D'ITALIA, VARSAVIA
- 47 INSTYTUT LACZNOSCI
- 48 DELTA AIR LINES
- 49 AMWAY
- 50 SUOMEN SUURLAEHETYSTOE, VARSOVA
- 51 CENTRALNY ZESPOL LOTNICTWA SANITARNEGO
- 52 WSK PZL "MIELEC"
- 53 PPIUR "KUTER", DARLOWO
- 54 PPIUR "KORAB", USTKA
- 55 PPIUR "BARKA", KOLOBRZEG
- 56 SPRM "BELONA", DZIWNOW
- 57 URZAD MORSKI W SLUPSKU
- 58 URZAD MORSKI W SZCZECINIE
- 59 POLSAT
- 60 PPIUR "KOGA", HEL
- 61 URZAD MORSKI W GDYNI
- 62 AMINO S.A.
- 63 POLSKIE RATOWNICTWO OKRETOWE
- 64 PPIUR "SZKUNER", WLADYSLAWOWO
- 65 POLSKI ZWIAZEK KROTKOFALOWCOW
- 66 POLSKI ZWIAZEK ALPINIZMU
- 67 UNIWERSYTET WROCLAWSKI
- 68 MINISTERSTWO SPRAW ZAGRANICZNYCH
- 69 PPDIUR "ODRA", SWINOUJSCIE
- 70 SUN MICROSYSTEMS AMERSFOORT
- 71 PRZEDSIEBIORSTWO ROBOT CZERPALNYCH I PODWODNYCH
- 72 AEROKLUB OSTROWSKI
- 73 SPRM "BALTYK", KOLOBRZEG
- 74 ODRATRANS S.A.
- 75 AEROKLUB BIELSKO-BIALSKI
- 76 GLOWNY URZAD CEL
- 77 AEROKLUB SLUPSKI
- 78 INSTYTUT BUDOWNICTWA WODNEGO PAN, GDANSK
- 79 AKADEMIA GORNICZO-HUTNICZA, KRAKOW
- 80 INSTYTUT AUTOMATYKI SYSTEMOW ENERGETYCZNYCH,  
WROCLAW
- 81 PRZEDSIEBIORSTWO USLUG LOTNICZYCH
- 82 AKADEMIA WYCHOWANIA FIZYCZNEGO, POZNAN
- 83 INSTYTUT MECHANIZACJI BUDOWNICTWA
- 84 AEROKLUB MIELECKI
- 85 RADIO KOLOR, WARSZAWA
- 86 ZPT "ORBIS"
- 87 AEROKLUB ELBLASKI
- 88 BRITISH AIRWAYS
- 89 S.I.T.A.
- 90 AKADEMIA MEDYCZNA, GDANSK
- 91 KEDUTAAN BESAH REPUBLIK INDONESIA, WARSZAWA
- 92 RADIO MARYJA
- 93 ZBE "METEKON", KATOWICE
- 94 KOMBINAT GEOLOGICZNY "POLNOC"
- 95 KONINKLIJKE LUCHTVAART MAATSCHAPPIJ N.V.

- 96 PBNIG "NAFTOGAZOBUDOWA"
- 97 CENTRALNE OBSERWATORIUM GEOFIZYCZNE PAN
- 98 SZKOLA GLOWNA GOSPODARSTWA WIEJSKIEGO
- 99 UNIWERSYTET GDANSKI
- 100 INSTYTUT BIOLOGII DOSWIADCZALNEJ PAN
- 101 POLITECHNIKA SLASKA, GLIWICE
- 102 WYZSZA SZKOLA EKONOMICZNA, POZNAN
- 103 SAD APPLE COMPUTER INC.
- 104 POLITECHNIKA SZCZECINSKA
- 105 RADIO RAZEM, WARSZAWA
- 106 PANSTWOWY SZPITAL KLINICZNY NR.3, GDANSK
- 107 INSTYTUT GEOFIZYKI PAN
- 108 BOTSCHAFT DER BUNDESREPUBLIK DEUTSCHLAND, WARSZAWA
- 109 AUSTRIAN AIRLINES
- 110 PRZEDSIEBIORSTWO POSZUKIWAN NAFTY I GAZU
- 111 RCI "PESEL"
- 112 ZARZAD ZAMKU KROLEWSKIEGO W WARSZAWIE
- 113 CENTRUM MEDYCYNY DOSWIADCZALNEJ I KLINICZNEJ PAN
- 114 POLITECHNIKA WROCLAWSKA
- 115 P.P. PORTY LOTNICZE
- 116 C N P S L
- 117 DEUTSCHE LUFTHANSA A.G.
- 118 PBOUP "BUDOPOL"
- 119 KGHM "POLSKA MIEDZ", LUBIN
- 120 ZEGLUGA SZCZECINSKA
- 121 STOCZNIA GDANSKA
- 122 GDANSKA STOCZNIA REMONTOWA IM. J. PILSUDSKIEGO
- 123 STOCZNIA REMONTOWA "NAUTA", GDYNIA
- 124 SZCZECINSKA STOCZNIA REMONTOWA "GRYFIA"
- 125 STOCZNIA POLNOCNA IM. BOHATEROW WESTERPLATTE, GDYNIA
- 126 STOCZNIA SZCZECINSKA S.A.
- 127 AMBASADA FR JUGOSLAVIJE, VARSAVA
- 128 EMBASSY OF NIGERIA, WARSAW .
- 129 RADIO ZIEMI WIELUNSKIEJ
- 130 MAGYAR KOZTARSASAG NAGYKOVETSEGE, VARSO
- 131 WYZSZA SZKOLA MORSKA, GDYNIA
- 132 AMBASADA CHINSKIEJ REPUBLIKI LUDOWEJ, WARSZAWA
- 133 AEROKLUB LUBELSKI
- 134 AMBASSADE DE SUISSE, VARSOVIE
- 135 TURKIYE BUYUKELCILIGI, WARSZAWA
- 136 VELVYSLANECTVI CESKE REPUBLIKY, VARSAVA
- 137 AMBASADA FEDERACJI ROSYJSKIEJ, WARSZAWA
- 138 P.P.E.Z.R.G "PETROBALTIC"
- 139 AMBASSADE VAN HET KONINKRIJK DER NEDERLANDEN, WARSZAWA
- 140 AMBASSADE DE LA REPUBLIQUE DE BULGARIE, VARSOVIE
- 141 AMBASADA SR WIETNAMU, WARSZAWA
- 142 KUNGLIGA SVENSKA AMBASSADEN, WARSZAWA
- 143 OESTERREICHISCHE BOTSCHAFT, WARSZAWA
- 144 KGL NORSK AMBASSADE, WARSZAWA
- 145 BRITISH EMBASSY, WARSAW
- 146 SIEMENS-NIXDORF
- 147 UNIWERSYTET WARSZAWSKI

- 148 EMBASSY OF THE REPUBLIC OF SOUTH AFRICA, WARSZAWA
- 149 MORSKA AGENCJA, GDYNIA
- 150 ABB
- 151 RZGW, WROCLAW
- 152 RADIO ZET
- 153 CANAL PLUS
- 154 RADIO "LAN", PROSZOWICE
- 155 RADIO WAWA
- 156 RADIO PLUS, GDANSK
- 157 KATOLICKIE RADIO PODLASIA
- 158 RADIO CENTRUM, KALISZ
- 159 RADIO GO, GORZOW WIELKOPOLSKI
- 160 RADIO ALEX, ZAKOPANE
- 161 RADIO CENTRUM, LUBLIN
- 162 POLSKA ZEGLUGA BALTYCKA
- 163 RADIO KLEKS, BIELSKO-BIALA
- 164 POLSKA ZEGLUGA MORSKA
- 165 RADIO POMOZE, BYDGOSZCZ
- 166 RADIO WEEKEND, CHOJNICE
- 167 RADIO INOWROCLAW
- 168 CITY RADIO, CZESTOCHOWA
- 169 RADIO ARNET, GDANSK
- 170 RADIO SUD, KEPNO
- 171 RADIO JAROCIN
- 172 RADIO LETA, WODZISLAW SLASKI
- 173 RADIO PLESINO, PSZCZYNA
- 174 RADIO VANESSA, RACIBORZ
- 175 RADIO REJA, SZCZECINEK
- 176 RADIO POLNOC, KOSZALIN
- 177 RADIO KOLOBRZEG
- 178 RADIO ALFA, WEGRZCE
- 179 RADIO LEGNICA
- 180 RADIO ELKA, GOSTYN
- 181 RADIO PARK, KEDZIERZYN
- 182 RADIO PRO KOLOR, OPOLE
- 183 RADIO PIOTRKOW
- 184 RADIO WINOGRADY, POZNAN
- 185 RADIO 100, POZNAN
- 186 RADIO AFERA, POZNAN
- 187 RADIO S, POZNAN
- 188 RADIO PULS, PLOCK
- 189 RADIO REKORD FM, RADOM
- 190 RADIO 5, SUWALKI
- 191 RADIO KORMORAN, WEGORZEWO
- 192 RADIO VIGOR FM, SLUPSK
- 193 RADIO CITY, SLUPSK
- 194 RADIO KIKS, LODZ
- 195 ZEGLUGA BYDGOSKA
- 196 RADIO SUDETY, DZIERZONIOW
- 197 RADIO CLASSIC, LODZ
- 199 RADIO DELTA, BIELSKO-BIALA
- 200 RADIO PM, KWIDZYN
- 201 RADIO EMISJA, KATOWICE



- 202** SBB RODLO, BYTOM
- 203** RADIO DARLOWO
- 204** RADIO AKADEMICKIE KRAKOW
- 205** ART-PRESS, LUBLIN
- 206** RADIO WIBOR, NOWY SACZ
- 207** RADIO WA-MA, OLSZTYN
- 208** RADIO BOSS, PLOCK
- 209** RADIO HIT-FM, MIELEC
- 210** RADIO GOLENIOW
- 211** POMORSKA STACJA RADIOWA
- 212** RADIO ABC, SZCZECIN
- 213** RADIO OPATOW
- 214** RADIO REGIONALNE LELIWA, TARNOBRZEG
- 215** RADIO GRA, TORUN
- 216** RADIO TORUN
- 217** BRW MODOX, WALBRZYCH
- 218** RADIO MAZOWSZE, LOMIANKI
- 219** KATOLICKIE RADIO JOZEF, WARSZAWA
- 220** RADIO 44, SWINOUJSCIE
- 221** RADIO LEBORK
- 222** RADIO ILAWA
- 223** RADIO RADOM
- 224** POLSKIE RADIO POMORZA I KUJAW S.A.
- 225** RADIO FAMA, KIELCE
- 226** RADIO BIALYSTOK S.A.
- 227** RADIO GAGA, BELCHATOW
- 228** RADIO KATOWICE S.A.
- 229** RADIO LUBLIN S.A.
- 230** RADIO GDANSK S.A.
- 231** RADIO FAMA, OPOLE
- 232** RADIO KRAKOW S.A.
- 233** RADIO OLSZTYN S.A.
- 234** RADIO KATOLICKIE, ZBROSZA DUZA
- 235** SZCZECIN-PILOT
- 236** RADIO MERKURY S.A.
- 237** RADIO FAMA, SOCHACZEW
- 238** GER-POL SHIPPING FORWARDING CO. LTD.
- 239** RADIO LODZ S.A.
- 240** MORSKA AGENCJA, SZCZECIN
- 241** RADIO SOPOT
- 242** RADIO RZESZOW S.A.
- 243** CARGO SERVICE, SZCZECIN
- 244** STUDENCKIE RADIO RZESZOW
- 245** WYZSZA SZKOLA MORSKA, SZCZECIN
- 246** RADIO BIS, BIALYSTOK
- 247** SZCZECIN RHENUS
- 248** RADIO VOX, BYDGOSZCZ
- 249** P.B.H. "ODRA-3", SZCZECIN
- 250** RADIO FON, CZESTOCHOWA
- 251** RADIO EL, ELBLAG
- 252** RADIO ESKA NORD, GDYNIA
- 253** RADIO MRFM
- 254** RADIO FLASH, ZABRZE

- 255** RADIO TOP, KATOWICE
- 256** RADIO REZONANS, SOSNOWIEC
- 257** RADIO KONIN
- 258** RADIO BLUE, GDOW
- 259** KATOLICKIE RADIO LEGNICA
- 260** RADIO PULS, LUBLIN
- 261** STACJA OLSZTYN
- 262** RADIO O'LE, OPOLE
- 263** RADIO PILA
- 264** RADIO RMI, POZNAN
- 265** STACJA RADOM
- 266** RADIO PLAMA, SZCZECIN
- 267** RADIO TARNOW
- 268** RADIO OBYWATELSKIE POZNAN
- 269** RADIO ESKA, WARSZAWA
- 270** RADIO HARCOWKA, WALBRZYCH
- 271** RADIO KLAKSON, WROCLAW
- 272** PORT RYBACKI "GRYF", SZCZECIN
- 273** RADIO LAS VEGAS, RACIAZEK
- 274** RADIO WLOCLAWEK
- 275** RADIO MANHATTAN, LODZ
- 276** RADIO DLA CIEBIE, S.A.
- 277** RADIO WROCLAW, S.A.
- 278** RADIO AKADERA, BIALYSTOK
- 279** EUROAFRYKA SZCZECIN
- 280** RADIO KOLOR, WROCLAW
- 281** RADIO EL, BYDGOSZCZ
- 282** RADIO NIEPOKALANOW
- 283** ARCHIDIECEZJALNA ROZGLOSNIARADIOWA, POZNAN
- 284** RADIO KATOLICKIE DIECEZJI KALISKIEJ
- 285** RADIO PLUS, GLIWICE
- 286** RADIO AVE MARYJA, PRZEMYSL
- 287** RADIO DIECEZJI RZESZOWSKIEJ
- 288** LOWICKIE RADIO KATOLICKIE
- 289** RADIO SZCZECIN S.A.
- 290** RADIO ZACHOD S.A.
- 291** KATOLICKIE RADIO PLOCK
- 292** RADIO OPOLE S.A.
- 293** RADIO KOSZALIN S.A.
- 294** KATOLICKIE RADIO RODZINA, WROCLAW
- 295** MORSKA STOCZNIA REMONTOWA S.A., SWINOUJSCIE
- 296** PIRS, SWINOUJSCIE
- 297** DIECEZJALNE RADIO "JEDNOSC", KIELCE
- 298** KATOLICKIE RADIO "AS", SZCZECIN
- 299** GAC NORPOL SHIPPING, SZCZECIN
- 300** TECHMARIN, SWINOUJSCIE
- 301** SHIPSERVICE, SZCZECIN
- 302** RADWAR, WARSZAWA
- 303** INSPEKTORAT ZEGLUGI SRODLADOWEJ, SZCZECIN
- 304** ZEGLUGA SWINOUJSKA
- 305** INTERMARINE, SZCZECIN
- 306** TRAMP SERVICE, SZCZECIN
- 307** OSZGM, SZCZECIN

- 308 STOCZNIA PAPNICA, SZCZECIN
- 309 RADIO MARIACKIE, KRAKOW
- 310 UNITY LINE, SZCZECIN
- 311 DON SHIPPING AND TRADING, SZCZECIN
- 312 WOLMAR, SZCZECIN
- 313 ODRA LLOYD, SZCZECIN
- 314 RADIO DOBRA NOWINA, TARNOW
- 315 PKN S.A.
- 316 MORSKI PORT HANDLOWY S.A.
- 317 POLFRACHT GDYNIA
- 318 POLSKIE LINIE OCEANICZNE, GDYNIA
- 319 PORT SERVICE GDYNIA
- 320 STOCZNIA MARYNARKI WOJENNEJ, GDYNIA
- 321 ZEGLUGA GDANSKA
- 322 BALTIC MARINE SURVEYORS, GDYNIA
- 323 BALTIC UNISERVICE
- 324 MARINE CONSULTANTS, GDYNIA
- 325 NEPTUN SHIP SERVICE, GDYNIA
- 326 PUPM GDANSK
- 327 JUPITER SHIPPING SERVICES
- 328 PHU SEA-COMERCE, GDYNIA
- 329 OKMARIT, GDYNIA
- 330 ZRUO MERCO, GDYNIA
- 331 SWISSPOL, GDYNIA
- 332 PUM GDANSK-PILOT
- 333 MABALCO SHIPPING, SOPOT
- 334 PUM UNIPOL, GDYNIA
- 335 INTERMARINE, GDYNIA
- 336 PBP ENAMOR, GDYNIA
- 337 MONDIAL SHIPPING AND TRANSPORT, GDYNIA
- 338 GSS, GDYNIA
- 339 BALTYCKA AGENCJA ZEGLUGOWA, GDYNIA
- 340 POMORSZY MAKLERZY OKRETOWI
- 341 EAST=MAR SHIP BROKERS, GDYNIA
- 342 BALTIC SHIP-HANDLING SERVICES, GDYNIA
- 343 PPS PORT POLNOCNY, GDYNIA
- 344 NAFTOPORT, GDYNIA
- 345 DALMOR-PORT, GDYNIA
- 346 BALTIC CONTAINER LINES, GDYNIA
- 347 PORT HANDLOWY KOLOBRZEG
- 348 STOCZNIA USTKA
- 349 EUROCARGO SHIPPING, SZCZECIN
- 350 P.U.P BASEN GORNICZY, GDANSK
- 352 PPSU WOC, GDANSK
- 353 HYDROBUDOWA S.A., GDANSK
- 354 ODGW, GLIWICE
- 356 RENTRANS CARGO C, SZCZECIN
- 357 POLMARINER SWINOUJSCIE
- 358 ODRAPORT, SWINDUJSCIE
- 359 ZAKLADY CHEMICZNE, POLICE
- 360 PHZ BALTONA S.A.
- 361 POLSHIPPING, GDYNIA
- 362 ENERGOPOL SA, SZCZECIN

- 363** POLFRACHT, SZCZECIN
- 364** BALTUS, SZCZECIN
- 365** PBH ODRA-2 WROCKAW
- 366** KOSIOR SHIPPING COMPANY, SZCZECIN
- 367** POLAGENT, SZCZECIN
- 368** CMIPOLBROK, GDYNIA
- 369** KOGA MARIS, HEL
- 370** BALTYCKI TERMINAL ZBOZOWY, GDYNIA
- 371** SUPERFISH, USTRONIE MORSKIE
- 372** PORT WISLANY GDANSK
- 373** MOSIR, GDANSK
- 374** WOG, GDYNIA
- 375** ELEKTROWNIA DOLNA ODRA S.A.
- 377** FHU "FLORIAN" GDANSK
- 378** PBH ODRA-1 OPOLE
- 379** MTMG, GDYNIA
- 380** AGENCIES POLAND LTD, SZCZECIN
- 381** ATRA, GDANSK
- 382** ARAMIS SHIPPING, GDYNIA
- 383** TRANS-ROL, CIGACICE TRANS-ROL, CIGACICE
- 385** NAWIGATOR SHIPPING, GDANSK NAWIGATOR SHIPPING,  
GDANSK
- 386** PORT WISLANY, GDANSK PORT WISLANY, GDANSK
- 388** BSS SHIPHANDLERS S.C., GDYNIA
- 389** POLSTEAM SHIPPING AGENCY, SZCZECIN
- 390** PORTA PETROL, SZCZECIN
- 391** LECH-POL, SZCZECIN
- 392** PORT JACHTOWY LEBA
- 393** RZGW, POZNAN
- 394** BALTIC GDYNIA
- 395** P.H. OLIMPIC S.C., GDYNIA
- 397** SOLO MAR, DARKOWO
- 398** OSRODEK SPARTU, GDYNIA
- 399** PKN ORLEN S.A. GDANSK
- 400** PORT HOL; SWINOUJSCIE
- 401** TERMINAL PROMOWY, SWINOUJSCIE
- 402** URZAD ZEGLUGI SRODLADOWEJ, SZCZECIN
- 403** SPACE RESEARCH CENTRE, POLISH ACADEMY OF SCIENCES

<i>Symbol</i>	<i>Geographical Area</i>	<i>12B Code</i>	<i>Address of the Administration(s)</i>
<b>POR</b>	Portugal	<b>A</b>	INSTITUTO DAS COMUNICACOES DE PORTUGAL
	Portugal		AV. JOSE MALHOA NO 12
	Portugal		1070 LISBOA
			TELEX 0404 66335 ICP P
			TELEFAX +351 1 7211001
		<b>B</b>	ESTADO-MAIOR DA ARMADA
			(DIVISAO DE COMUNICACOES E ELECTRONICA)
			MINISTERIO DA MARINHA
			LISBOA 2
		<b>C</b>	FERNMELDETECHNISCHES ZENTRALAMT ARSENAL
			POSTFACH 111
			A - 1103 WIEN
			TELEX 131722 FZAWN A

<i>12A Code</i>	<i>Operating Agencies</i>
<b>1</b>	INSTITUTO DAS COMUNICACOES DE PORTUGAL
<b>2</b>	ESTADO MAIOR GENERAL DAS FORCAS ARMADAS
<b>3</b>	DIRECCAO GERAL DE AVIACAO CIVIL
<b>4</b>	DIRECCAO GERAL DE PORTOS, NAVEGACAO E TRANSPORTES MARITIMOS
<b>5</b>	COMPANHIA PORTUGUESA RADIO MARCONI
<b>6</b>	RADIODIFUSAO PORTUGUESA
<b>7</b>	TELECOM PORTUGAL
<b>8</b>	RADIO RENASCENCA
<b>9</b>	MINISTERE DE LA MARINE
<b>10</b>	RADIO CLUB PORTUGUES
<b>11</b>	EMISSORES DO NORTE REUNIDOS
<b>12</b>	EMISSORES ASSOCIADOS DE LISBOA
<b>13</b>	C.M. LISBOA
<b>14</b>	REPRESENTACOES DIPLOMATICAS
<b>18</b>	COMPANHIA PORTUGUESA RADIO MARCONI
<b>19</b>	ADMINISTRATION DES POSTES, DES TELEGRAPHES ET DES TELEPHONES
<b>20</b>	OSTERREICHISCHE BOTSCHAFT
<b>21</b>	SWEDISH GOVERNMENT
<b>22</b>	INSTITUTO DAS COMUNICACOES DE PORTUGAL

<i>Symbol</i>	<i>Geographical Area</i>	<i>12B Code</i>	<i>Address of the Administration(s)</i>
<b>PRG</b>	Paraguay (Republic of) Paraguay (République du) Paraguay (República del)	<b>A</b>	COMISION NACIONAL DE TELECOMUNICACIONES - CONATEL YEGROS NO 437 Y 25 DE MAYO EDIF. SAN RAFAEL - 20 PISO ASUNCION PHONE +595 21 44 0020 E-MAIL presidencia@conatel.gov.py TELEFAX +595 21 498888

<i>12A Code</i>	<i>Operating Agencies</i>
<b>1</b>	RADIO GUARANI
<b>2</b>	RADIO NACIONAL
<b>3</b>	ADM. NACIONAL DE TELECOMUNICACIONES
<b>4</b>	COMANDO DE AERONAUTICA
<b>5</b>	AEROLINEAS ARGENTINAS
<b>6</b>	PLUNA
<b>7</b>	BRANIFF
<b>8</b>	PANAIR DO BRASIL
<b>9</b>	RADIO PARAGUAY
<b>10</b>	INTERNATIONAL PRODUCTS C.
<b>11</b>	PURE OIL
<b>12</b>	CIA DE NAVEGACION FLUVIAL ARGENTINA
<b>13</b>	RADIO PRIMERO DE MARZO 2
<b>14</b>	USOM - PARAGUAY
<b>15</b>	LOFELAND BROTHERS DE CARACAS
<b>16</b>	INSTITUTO PREVISION SOC.
<b>18</b>	BANCO DEL PARAGUAY
<b>19</b>	RADIO CHARITAS
<b>20</b>	RADIO GUAIRA
<b>21</b>	RADIO NANAWA

<i>Symbol</i>	<i>Geographical Area</i>	<i>12B Code</i>	<i>Address of the Administration(s)</i>
<b>PRU</b>	Peru Pérou Perú	<b>A</b>	DIRECCION GENERAL DE TELECOMUNICACIONES, MINISTERIO DE TRANSPORTES, COMUNICACIONES, AV. ZORRITOS 1203 LIMA 1 PHONE +51 1 615 7607 7498 E-MAIL ipacheco@mtc.gob.pe TELEFAX +51 1 615 7608 / 7784
		<i>12A Code</i>	<i>Operating Agencies</i>
		<b>1</b>	COMITE INTERINO DE TELECOMUNICACIONES INTERNACIONALES
		<b>2</b>	PAN AMERICAN GRACE AIRWAYS INC.
		<b>3</b>	CORPORACION PERUANA DE AEROPUERTOS Y AVIACION COMERCIAL
		<b>4</b>	COMPANIA AVIACION FAUCETT
		<b>5</b>	CORREOS Y TELECOMUNICACIONES
		<b>6</b>	"VICTORIA" JOSE E. CAVERO
		<b>7</b>	"LIBERTAD" JUAN P. GOICOCHEA
		<b>8</b>	"RADIO NACIONAL" GOBIERNO DEL PERU
		<b>9</b>	"EL SOL" COMPANIA RADIALES Y TELEV.
		<b>10</b>	"CENTRAL" JUAN P. GOICOCHEA
		<b>11</b>	"AMERICA" CIA PERUANA RADIODIF. S.A.
		<b>12</b>	"SAN CRISTOBAL" JUAN M. DONGO
		<b>13</b>	"MUNDIAL" GOBIERNO DEL PERU
		<b>14</b>	"SELECTA" JOSE CAVERO A.
		<b>15</b>	"CALLAO" ALEJANDRO SEMINARIO
		<b>16</b>	"LIBERTAD" CARLOS BURMESTER
		<b>17</b>	"LIMA" RADIO LIMA S.A.
		<b>18</b>	"RURAL" RAUL MONTESINO
		<b>19</b>	RADIO MIRAFLORES S.A.
		<b>20</b>	"ATALAYA" HERNAN MIRANDA N.
		<b>21</b>	"COLONIAL" RADIO COLONIAL S.A.
		<b>22</b>	GONZALO JORDAN C.
		<b>23</b>	"EXCELSIOR" HUMBERTO MIRENGHI
		<b>24</b>	"CONTINENTAL" J. ANTONIO HUMBERT
		<b>25</b>	"TRUJILLO" JUAN DONGO MONTOYA
		<b>26</b>	"LANDA" MAXIMO LANDA
		<b>27</b>	"UNIVERSAL" RAUL CLAUX BUGGE
		<b>28</b>	"DEL CAR" CARLOS MONTJOY
		<b>29</b>	PANAMERICANA TV. S.A.
		<b>30</b>	CIA NEGOCIOS ULTRAMAR
		<b>31</b>	DIRECCION DE INDUSTRIAS Y ELECTRICIDAD
		<b>32</b>	FONDO NACIONAL DE DESARROLLO ECONOMICO
		<b>33</b>	CIA MARITIMA PESQUERA
		<b>34</b>	EMPRESA PESQUERA ILO
		<b>35</b>	MINISTERIO AVIACION
		<b>36</b>	CIA NACIONAL TELEFONOS
		<b>37</b>	INSTITUTO GEOFISICO DE HUANCAYO, MINISTERIO DE FOMENTO
		<b>38</b>	MINISTERIO GUERRA
		<b>39</b>	MINISTERIO DE TRABAJO Y COMUNIDADES
		<b>40</b>	SOCIEDAD GANADERA CORPACANCHA
		<b>41</b>	ALL AMERICA CABLES AND RADIO INC.
		<b>42</b>	DIRECCION DE CONSTRUCCIONES ESCOLARES

- 43 DIRECCION DE ADMINISTRACION PORTUARIA
- 44 SERVICIO ESPECIAL DE SALUD PUBLICAS
- 45 TELECOMUNICACIONES
- 46 SINDICATO MINERO RIO PALLANGA S.A.
- 47 FERNANDINI CLOTET
- 48 SOC. GANADERA ACAPANA
- 49 FACULTAD DE CIENCIAS FORESTALES UNIVERSIDAD AGRARIA
- 50 JUNTA DE CONTROL DE ENERGIA ATOMICA
- 51 SUPERITENDENCIA GENERAL DE ADUANAS
- 52 S.A. RADIODIFUSION RADIO AREQUIPA
- 53 VOIR 24 - SEE 24 - VEASE 24
- 54 RADIO CUSCO, C. LIZARRAGA FISHER
- 55 RADIO AZUL
- 56 SERVICIO DE INVESTIGACION Y PROMOCION AGRARIA
- 57 PERUVIAN CORP.
- 58 MINISTERIO FOMENTO
- 59 CIA DE PRODUCCIONES RADIALES Y TV
- 60 CORP. PERUANA DEL SANTA
- 61 COMPANIA PERUANA PRODUCTOS DEL MAR
- 62 TERMINALES PERUANOS S.A.
- 63 NEGOCIACION SUR-PERUANA S.A.
- 64 EMP. ELECTRICAS ASOCIADAS
- 65 CIA NORTHERN PERU MINING
- 66 CONS. MINERO DEL PERU
- 67 CIA ADMIN. DEL GUANO
- 68 MINISTERIO DE GOBIERNO
- 69 CERRO DE PASCO CORP.
- 70 CORPORACION DE SANEAMIENTO DE LIMA (COSAL)
- 71 COMPANIA EXPLOTADORA MINA S. AUGUSTIN
- 72 MISION SAUTI S.P.A.
- 73 EMP. PETROLIFERA FISCAL
- 74 CABLE WEST COAST TELEGRAPH CO. LTDA.
- 75 CIA PETRILEO GANZO AZUL
- 76 CIA MINERA CAMZA
- 77 CIA IRRIGADORA NACIONAL
- 78 CIA ADMINISTRADORA DE MINAS
- 79 CIA MINERA HUAMACHUCO
- 80 CIA MINERA TARICA
- 81 INSTITUTO GEOGRAFICO MILITAR
- 82 FABRICA TEJIDO MARANGANI
- 83 BANCO MINERO DEL PERU
- 84 SINDICATO MINERO DE PARCOY
- 85 CIA PESQUERA COISHCO
- 86 DIRECCION DE FERROCARRILES
- 87 MINISTERIO MARINA
- 88 CORP. PERUANA VAPORES
- 89 CIA CARBONERA ANCOS
- 90 CIA BARCAS PESQUERAS PERUANAS S.A.
- 91 SOC. AGRICOLA PUCALA LTDA.
- 92 "RADIO TACNA" JOSE CACERES BERNAL
- 93 CIA MINAS DEL PERU
- 94 GOBIERNO DEL PERU
- 95 CENTRAL CHUCARAPI S.A.



- 96 CONSORCIO DE INGENIEROS CONTRATISTAS GENERALES S.A.
- 97 CIA MINERA CASTROVIRREYNA
- 98 NEG. AZUCARERA LAREDO
- 99 RADIO "HUANCAYO" ALFREDO ELEJALDE
- 100 RICHMOND OIL CIA
- 101 ROSA V. DE FORZONI
- 102 CIA MINAS CERCAPUQUIO
- 103 CILLONIZ-OLAZABAL-URQUIAGA S.A.
- 104 CIA MINERA STO. TORIBIO
- 105 CIA MINERA HUANCA
- 106 V. SANCHEZ AIZCORBE
- 107 PERUVIAN CHEMICAL
- 108 AGRICOLA IND. VALOR
- 109 NEGOCIACION AGRICOLA COLLACACHI
- 110 EMP. AGRICOLA MORERILLA S.A.
- 111 CHAVIN MINES CORPORATION
- 112 CIA PERUANA ALIMENTOS LACTEOS S.A.
- 113 CIA IRRIGADORA CHIMBOTE
- 114 CIA MINERA ATACOCHA S.A.
- 115 CIA MINERA PATIVILCA S.A.
- 116 NEGOCIACION CIENEGUILLAS S.A.
- 117 CIA MINERA CHANCHAMINA
- 118 CIA MINERA POSCO S.A.
- 119 LE TOURNEAU DEL PERU, INC.
- 120 MINAS DE MILLIACOCHA S.A.
- 121 MINAS VENTUROSA S.A.
- 122 ARTEMIO DEL SOLAR
- 123 MARCONA MINING COMPANY
- 124 SOCIEDAD GANADERA CHOTA MOTIL
- 125 CUERPO REGIONAL DE BOMBEROS VOLUNTARIOS DEL CALLAO
- 126 CONSORCIO CONASA CONITSA
- 127 MATEO GALJUF
- 128 CONSORCIO BALLENERO S.A.
- 130 LANFRANCO MONIER S.A.
- 131 CIA MINERA MILPO S.A.
- 132 FERMIN MALAGA SANTOLALLA E HIJOS
- 133 CIA DE MINAS BUENAVENTURA
- 134 INDUSTRIAL PESQUERA HUASCAR
- 135 CIA BALLENERA DEL NORTE
- 136 CIA AGRICOLA GANADERA TALANDRACAS
- 137 AMINCO MAR S.A.
- 138 CIA MINERA SANTA LUISA S.A.
- 139 BRONZINI HNOS S.A.
- 140 CARMEN ROSA PESQUERA S.A.
- 141 CADENA ENVASADORA SAN FERNANDO S.A.
- 142 CIA DE CEMENTO PACASMAYO S.A.
- 143 ALEX PILER S.A.
- 144 INMOBILIARIA CONTINENTAL S.A.
- 145 CIENSA
- 146 CEMENTO SUR S.A.
- 147 FACULTAD DE ZOOTECNIA
- 149 INTER AMERICA DE NAV. Y NEGOCIOS S.A.
- 150 GRACE Y CIA

- 151 CARLOS A. FRANCO
- 152 CIA PERUANA DE PETROLEO EL ORIENTE
- 154 THE PACIFIC STEAM NAVIGATION CO
- 155 COSTA Y MAR S.A.
- 156 INS. VETERINARIO DE INVESTIG. TROPICALES
- 157 BANCO AMAZONICO
- 158 ANCHOVETA PERUANA S.A.
- 159 INDUSTRIA CARBONERA S.A.
- 160 PESQUERA NORMANDIA S.A.
- 161 PESQUERA GALIA S.A.
- 162 TAN KUM Y ANTONIO KAI YEC
- 163 PESQUERA SAN GUILLERMO S.A.
- 164 PESQUERA SUD SANTA MARTHA S.A.
- 165 CIA PESQUERA LA GAVIOTA S.A.
- 166 BLUMARE S.A.
- 167 CIA ICTIOLGICA DE ALIMENTOS S.A.
- 168 FLAVIO CERBOLINE
- 169 BLUE PACIFIC FISHING CO.
- 175 COPECA
- 176 EMPRESA PESQUERA CHIMU S.A.
- 177 PESQUERA ADRIATICA S.A.
- 178 FELIPE YIM
- 179 FISHING PERUANA S.A.
- 180 CIA PESQUERA TRINIDAD S.A.
- 184 PESQUERA ORION S.A.
- 185 MARITIMA BALBOA S.A.
- 186 CONSERVERA SAN ANTONIO S.A.
- 187 PESQUERA COSMOS
- 188 MARITIMA HARINERA S.A.
- 189 CIA EXPLOTADORA DE INDUSTRIAS DEL MAR S.A.
- 190 PERU FISHING AND PACKING CO. S.A.
- 191 CIA PESQUERA PATILLO S.A.
- 192 SOC. PESQUERA LA AURORA S.A.
- 193 FABRICA DE HARINA DE PESCADO "SAN PEDRO" S.A.
- 194 THE MOLLENDO AGENCIES CO.
- 195 CIA PESQUERA MERLIN S.A.
- 196 PESQUERA AMERICA S.A.
- 197 IVAN ORLICH
- 198 FERIPAT S.A.
- 199 CIA PESQUERA MANCORA S.A.
- 200 FISH MEAL COMPANY S.A.
- 201 CIA PESQUERA LEMAR S.A.
- 202 BELCO PETROLEUM CORP. OF PERU
- 203 HARRY HIRSCHFELD
- 204 ALBERTO MALASPINA
- 205 PRODUCTOS MARINOS S.A.
- 206 NAVIERA PERUANA DEL PACIFICO S.A.
- 207 CIA PESQUERA PASAMAYO S.A.
- 208 HARINERA RIMAC S.A.
- 209 NEGOCIACION PESQUERA CARRILLO S.A.
- 210 EMPRESA PESQUERA PERU S.A.
- 211 EMPRESA PESQUERA HARINAS DEL PACIFICO S.A.
- 212 IND. CONSERVADORA ALIMENTICIA CALLAO S.A.

- 213 EMPRESA PESQUERA "EL MOLINO" S.A.
- 214 ALIMENTOS DEL MAR S.A.
- 217 LEONCE THENOT Y EDGAR WERHLI
- 218 RAUL BUZAGLO GARAGORI
- 219 BIBACO S.A.
- 220 FELIPE BRONSTEIN SCHREIBER
- 221 INDUSTRIAL PROPESCA S.A.
- 222 HAVETA S.A.
- 223 SEISHO OYAKAWA Y JOSE SARMIENTE
- 224 ROMON TSUKASAU
- 225 SAN LORENZO INDUSTRIAS DEL MAR
- 226 INDUSTRIAS S. ANDRES S.A.
- 227 YAM PACIFICO S.A.
- 228 PRODUCTOS DEL MAR S.A.
- 229 PESQUERA TERRAMAR
- 230 PESQUERA VENUS S.A.
- 231 CIA PESQUERA SAN JORGE S.A.
- 232 CODIPESA
- 233 CIA INDUSTRIAL PESQUERA SANTA ROSA S.A.
- 234 PESQUERA SANTA ANITA S.A.
- 235 FABRICA DE HARINA Y A. DE P. EL MILAGRO
- 236 PESQUERA TRUJILLO S.A.
- 237 CARLOS GARDELLA Y M. CABRERO
- 238 EMPRESA PESQUERA MOLLENDO S.A.
- 239 THE PERUVIAN CORPORATION LIMITED
- 240 INDUSTRIAL PESQUERA MATARANI S.A.
- 241 CIA PESQUERA DE COISHCO S.A.
- 242 PESQUERA DEL SUR PERUANO S.A.
- 243 CIA PESQUERA SAN BLAS S.A.
- 244 CIA PESQUERA LA PUNTA S.A.
- 245 CIA PESQUERA LOS FERROLES S.A.
- 246 PESQUERA ARGOS S.A.
- 247 PESQUERA HUMBOLDT S.A.
- 248 CIA MARITIMA BALLENERA DEL SUR S.A.
- 249 PESCA MAR S.A.
- 250 INDUSTRIAL TAMBO DE MORA S.A.
- 251 EMPRESA PESQUERA ILO S.A.
- 252 PESQUERA SALAVERRY S.A.
- 253 TECNOLOGICA DE ALIMENTOS S.A.
- 254 ORGANIZACION NAUTICA DEL SUR S.A.
- 255 YACHT CLUB ANCON
- 256 YACHT CLUB PERUANO
- 257 CIA ITALO PERUANA DE PESCA S.A.
- 258 HUMBERTO BERNALES
- 259 ORESTES CAFFARO GAVINO
- 260 PAN AMERICAN FISH PACKING S.A.
- 261 SERGY VELIKOPOLFSKI RADOS
- 262 BOLICHERAS UNIDAS S.A.
- 263 EMPRESA PESQUERA SAN MARTIN S.A.
- 264 INDUSTRIAS MARITIMAS DE SUPE S.A.
- 265 CIA TECNICO-ECONOMICA DE FOMENTO INDUSTRIAL S.A.
- 266 PESQUERA SANTA MARGARITA S.A.
- 267 LUIS PONCE Y JORGE BOLANOS R.

268 INTERPOL - PERU  
269 HUANDO S.A.  
270 DISTRIBUIDORA CASSINELLI S.A.  
271 ENRIQUE CASSINELLI E HIJOS S.A.  
272 CONSTRUCTORES ASOCIADOS  
273 CORPORACION DE RECONSTRUCCION Y FOMENTO DEL CUZCO  
274 MANUFACTURAS DEL CENTRO S.A.  
275 FCA. EL MILAGRO S.A.  
276 CIA AGRICOLA SAN PEDRO S.A.  
277 CIA MINERA AZULCOCHA  
278 CORPORACION GRAL DE LOS ADVENTISTAS DEL VII DIA  
279 BANCO REGIONAL DEL CENTRO  
280 HDA. UNINGAMBAL  
281 CONSTRUCTORES UNIDOS S.A.  
282 CIA MINERA LOS ANDES ORIENTALES S.A.  
283 COMERSA  
284 TABACALERA VALOR S.A.  
285 ASPILLAGA ANDERSON HNOS S.A.  
286 COPSA  
287 MINAS CANARIAS  
288 BANCO DE CREDITO DEL PERU  
289 LANIFICIO DEL PERU S.A.  
290 MINAS DE COBRE DE CHAPI S.A.  
291 FABRICA DE TEJIDOS URCOS S.A.  
292 EUGENIO BAUMANN DE METZ S.A.  
293 BANCO POPULAR DEL PERU  
294 SOCIEDAD MINERA "EL BROCAL" S.A.  
295 ROLLIN THORNE HIJOS S.A.  
296 SINDICATO EXPLOTADOR DE SAYAPULLO S.A.  
297 UTAH CONSTRUCTION AND MINING CO.  
298 SOC. GANADERA DEL SUR  
299 ZACHRY INTERNATIONAL INC.  
300 SOC. AGRICOLA POMALCA LTDA  
301 SOC. GANADERA DEL CENTRO  
302 SOC. MINERA YAULI LTDA  
303 PESQUERA DELFIN  
304 PESQUERA INDUSTRIAL HELLAND S.A.  
305 PESQUERA CHIMBOTE S.A.  
306 TEA GARDENS S.A.  
307 SOC. GANADERA CALDERA S.A.  
308 UNIVERSIDAD TECNICA DEL ANTIPLANO  
309 SINDICATO MINERO PACOCOCHA S.A.  
310 REISER E CURIONI S.A.  
311 CRACE Y CIA  
312 PESQUERA TAMBO DE MORA  
313 WELLS OVERSEAS LTDA  
314 SOCIEDAD TELEFONICA DEL PERU  
315 LA PRENSA  
316 ANDERSON CLAYTON  
317 PRODUCTOS ALIMENTICIOS PRALSA S.A.  
318 COMPANIA PERUANA DE RADIODIFUSION S.A.  
319 EXPLOTADORA LA FAVORITA  
320 RADIO AREQUIPA S.A.

<i>Symbol</i>	<i>Geographical Area</i>	<i>12B Code</i>	<i>Address of the Administration(s)</i>
<b>PTC</b>	Pitcairn Island	<b>A</b>	INTERNATIONAL FREQUENCY COORDINATION SPACE SERVICES UNIT OFCOM 2A SOUTHWARK BRIDGE ROAD LONDON SE1 9HA PHONE +44 20 7981 3100 E-MAIL ifc.enquiries@ofcom.org.uk TELEX 051261969 DTI WBH G TELEFAX +44 20 7981 3208
	Pitcairn (Ile) Pitcairn (Isla)		<b>B</b>

<i>12A Code</i>	<i>Operating Agencies</i>
<b>2</b>	THE COMMISSIONER, PITCAIRN ISLAND ADMINISTRATION

<i>Symbol</i>	<i>Geographical Area</i>	<i>12B Code</i>	<i>Address of the Administration(s)</i>	
<b>PTR</b>	Puerto Rico	<b>A</b>	FEDERAL COMMUNICATIONS COMMISSION INTERNATIONAL BUREAU ATTENTION: MR. RICHARD B. ENGELMAN 2000 M STREET ROOM 868, STOP CODE #0800C WASHINGTON DC 20554 / UNITED STATES OF AMERICA TELEX 025 VIA TWX 7108220160 TELEFAX +1 202 418 1208 / 0398	
	Puerto Rico		<b>B</b>	DEPARTMENT OF STATE, WASHINGTON D.C. 20520
	Puerto Rico			

<i>12A Code</i>	<i>Operating Agencies</i>
<b>1</b>	CORNELL UNIVERSITY
<b>2</b>	COMMUNICATIONS SATELLITE CORPORATION
<b>3</b>	HUGHES COMMUNICATIONS GALAXY, INC.
<b>4</b>	AMERICAN TELEPHONE AND TELEGRAPH CO.
<b>5</b>	AMERICAN SATELLITE COMPANY
<b>6</b>	U.S. GOVERNMENT
<b>8</b>	US GOVERNMENT - GEN
<b>51</b>	US GOVERNMENT COAST GUARD
<b>68</b>	U.S. GOVERNMENT (DEMANDER CONFIRMATION AUX USA)
<b>230</b>	FEDERAL COMMUNICATIONS COMMISSION, BC
<b>300</b>	FEDERAL COMMUNICATIONS COMMISSION, PLM

<i>Symbol</i>	<i>Geographical Area</i>	<i>12B Code</i>	<i>Address of the Administration(s)</i>
<b>QAT</b>	Qatar (State of) Qatar (Etat du) Qatar (Estado de)	<b>A</b>	ictQATAR SUPREME COUNCIL OF INFORMATION AND COMMUNICATION TECHNOLOGY P.O. BOX 23264 DOHA TELEFAX +974 449 35920 / 35913
		<i>12A Code</i>	<i>Operating Agencies</i>
		<b>1</b>	QATAR PUBLIC TELECOMMUNICATION CORPORATION
		<b>3</b>	PAKISTANI EMBASSY
		<b>5</b>	QATAR AIRWAYS
		<b>6</b>	QATAR GENERAL PETROLEUM CORPORATION (OFF-SHORE)
		<b>7</b>	DECCA NAVIGATOR CO. LTD.
		<b>8</b>	QATAR STATE POLICE
		<b>9</b>	QATAR GENERAL PETROLEUM CORPORATION (ON-SHORE)
		<b>10</b>	MINISTRY OF PUBLIC WORK.
		<b>11</b>	MINISTRY OF INFORMATION
		<b>14</b>	BRITISH AIRWAYS,
		<b>15</b>	ELECTRICITY DEPT.
		<b>16</b>	GULF HELICOPTERS LTD.
		<b>17</b>	CIVIL AVIATION DEPT.
		<b>18</b>	TUNISIAN EMBASSY
		<b>19</b>	AMERICAN EMBASSY
		<b>23</b>	MINISTRY OF FOREIGN AFFAIRS
		<b>25</b>	EGYPTAIN INTERESTS SECTION, DOHA, QATAR
		<b>26</b>	ALGERIAN EMBASSY, DOHA, QATAR
		<b>27</b>	SHEIK ABDULAZIZ BIN KHALIFA AL THANI
		<b>28</b>	JAPANESE EMBASSY, QATAR
		<b>32</b>	EMBASSY OF INDIA
		<b>33</b>	USCENTAF
		<b>34</b>	MAERSK OIL QATAR
		<b>35</b>	QATAR SATELLITE COMPAGNY (QSC)

<i>Symbol</i>	<i>Geographical Area</i>	<i>12B Code</i>	<i>Address of the Administration(s)</i>
<b>REU</b>	Reunion (French Department of) Réunion (Département français de la) Reunión (Departamento francés de la)	<b>A</b>	MONSIEUR LE DIRECTEUR GENERAL AGENCE NATIONALE DES FREQUENCES 78, AV. DU GENERAL DE GAULLE BP400 94 704 MAISONS ALFORT CEDEX FRANCE TELEFAX +33 1 45187231
		<i>12A Code</i>	<i>Operating Agencies</i>
			1 ADMINISTRATION DES POSTES ET TELECOMMUNICATIONS 2 CONSEIL SUPERIEUR DE L'AUDIOVISUEL 3 MARINE NATIONALE 4 AVIATION CIVILE 5 FORCES TERRESTRES 6 AERONAUTIQUE MILITAIRE FRANCAISE 7 DEFENSE NATIONALE 8 SURETE NATIONALE 9 METEOROLOGIE NATIONALE 10 MINISTERE DE L'INTERIEUR 11 GENDARMERIE NATIONALE 12 COMPAGNIE AIR FRANCE 19 PHARES ET BALISES 34 AUTORITE DE REGULATION DES TELECOMMUNICATIONS

<i>Symbol</i>	<i>Geographical Area</i>	<i>12B Code</i>	<i>Address of the Administration(s)</i>
<b>ROD</b>	Rodrigues Rodrigues Rodrigues	<b>A</b>	THE DIRECTOR TELECOMMUNICATIONS DEPARTMENT EDITH CAVELL STREET PORT LOUIS TELEX 4000 DIRTEL IW
		<i>12A Code</i>	<i>Operating Agencies</i>
			1 OVERSEAS TELECOMMUNICATIONS SERVICES CO. LTD. 2 MAURITIUS BROADCASTING CORPORATION FOREST SIDE 3 CIVIL AVIATION DEPARTMENT 4 POLICE DEPARTMENT 5 DISTRICT ADMINISTRATION OFFICE

<i>Symbol</i>	<i>Geographical Area</i>	<i>12B Code</i>	<i>Address of the Administration(s)</i>	
<b>ROU</b>	Romania	<b>A</b>	NATIONAL REGULATORY AUTHORITY FOR COMMUNICATIONS AND INFORMATION TECHNOLOGY LIBERTATII BLVD. 14 050706 BUCARESTI 5 ROMANIA PHONE +40 21 307 54 00 TELEX 065 11372 GENTEL BUC R TELEFAX +40 21 307 54 02	
	Roumanie		<b>B</b>	MINISTERE DES AFFAIRES ETRANGERES, HELSINKI
	Rumania		<b>C</b>	NATIONAL POST AND TELECOM AGENCY P.O. BOX 5398 S-102 49 STOCKHOLM TELEX 054 40777 RADCON S
			<b>D</b>	GENERAL DIRECTORATE OF RADIOCOMMUNICATIONS TELSIZ GENEL MÜDÜRLÜĞÜ (TGM) 06510 EMEK - ANKARA, TURKEY TELEX 060744371 TGM TR TELEFAX +90 312 2213226

<i>12A Code</i>	<i>Operating Agencies</i>
1	DIRECTION GENERALE DES POSTES ET TELECOMMUNICATIONS
2	EMBASSY OF REPUBLIC OF TURKEY
3	AMBASSADE DE FINLANDE
4	SWEDISH GOVERNMENT
5	REGIA AUTONOMA ROMTELECOM, BUCURESTI
6	BULEYARDUL CAROL I NR. 109, BUCURESTI
7	ROMANIAN SPACE AGENCY

<i>Symbol</i>	<i>Geographical Area</i>	<i>12B Code</i>	<i>Address of the Administration(s)</i>
<b>RRW</b>	Rwanda (Republic of)	<b>A</b>	AGENCE RWANDAISE DE REGULATION DES SERVICES D'UTILITE PUBLIQUE (RURA) KIGALI REPUBLIQUE DU RWANDA PHONE +250 58 45 63 TELEX 0909 22573 DIRGENTEL RW TELEFAX +250 73110
	Rwanda (République du)		
	Rwanda (República de)		

<i>12A Code</i>	<i>Operating Agencies</i>
1	TELECOMMUNICATIONS
2	AVIATION CIVILE
3	RADIO RWANDA, BP83, KIGALI



<i>Symbol</i>	<i>Geographical Area</i>	<i>12B Code</i>	<i>Address of the Administration(s)</i>
<b>RUS</b>	Russian Federation	<b>A</b>	RADIO FREQUENCY SERVICE GENERAL RADIO FREQUENCY CENTRE FEDERAL STATE UNITARY ENTERPRISE 7, TVERSKAYA STREET MOSCOW125375 RUSSIAN FEDERATION TELEX 064412961 Y MTG SU MNSV E-MAIL int@grfc.ru TELEFAX +7 495 748 0680 PHONE +7 495 748 1448
	Fédération de Russie	<b>B</b>	NATIONAL POST AND TELECOM AGENCY P.O. BOX 5398 S-102 49 STOCKHOLM TELEX 054 40777 RADCON S
	Federación de Rusia	<b>C</b>	DIRECTION GENERALE DES POSTES, TELEGRAPHES ET TELEPHONES DEPARTEMENT DES TELEGRAPHES ET DES TELEPHONES, ANKARA
		<b>D</b>	MINISTRY OF POSTS AND TELECOMMUNICATIONS OF THE RUSSIAN FEDERATION DEPARTMENT FOR INTERNATIONAL RELATIONS 7, TVERSKAYA STREET 103375 MOSKVA, K-375
		<b>E</b>	STATE ENTERPRISE MORSVYAZSPUTNIK MINISTRY OF TRANSPORT OF THE RUSSIAN FEDERATION ROZHDESTVENKA STREET 1/4 103759 MOSCOW PHONE +7 095 258 7045 TELEFAX +7 095 253 9910
		<b>F</b>	RUSSIAN FEDERAL SERVICE FOR HYDROMETEOROLOGY AND ENVIRONMENTAL MONITORING (ROSGIDROMET) 12, NOVOVAGANKOVSKY 123242 MOSKOW

<i>12A Code</i>	<i>Operating Agencies</i>
<b>1</b>	MINISTERE DES COMMUNICATIONS POSTALES ET ELECTRIQUES, MOSCOU
<b>2</b>	GOUVERNEMENT DE LA SUEDE
<b>3</b>	EMBASSY OF THE REPUBLIC OF TURKEY
<b>4</b>	MISSION PERMANENTE DE RUSSIE
<b>5</b>	COMINCOM, MOSKVA
<b>6</b>	COMSTAR, MOSCOW
<b>7</b>	ROSTELECOM, MOSCOW
<b>8</b>	INTERNATIONAL TELECOMMUNICATIONS SERVICE (INTSVIAZ) MOSCOW
<b>9</b>	INTERNATIONAL SWITCHING CENTRE, MOSCOW
<b>10</b>	TECHNICAL CENTRE FOR LONG-DISTANCE AND INTERNATIONAL TELEVISION AND SOUND BROADCASTING
<b>11</b>	RUSSIAN SATELLITE COMMUNICATIONS COMPANY (RSCC)
<b>12</b>	RUSSIAN STATE COMPANY FOR TELEVISION AND RADIO BROADCASTING "OSTANKINO"
<b>13</b>	ALL RUSSIAN STATE COMPANY FOR TELEVISION AND RADIO BROADCASTING
<b>14</b>	BIZNESSVIAZJOINT STOCK CO., MOSCOW
<b>15</b>	INFORMKOSMOS JOINT STOCK CO., MOSCOW

- 16 JOINT-STOCK COMPANY "GAZPROM SPACE SYSTEMS"
- 17 LAVOCHKIN PRODUCTION ASSOCIATION
- 18 INTERNATIONAL FUND OF INVESTMENT AND PRIVATISATION
- 19 ELEKON-STIR JOINT STOCK CO.
- 20 KOSS JOINT STOCK CO.
- 21 GLOBAL INFORMATION SYSTEMS (GIS)
- 22 SVYAZ TRANSNEFT
- 23 UGOLTELEKOM
- 24 IRIDIUM-EVRAZIA
- 25 TELEPORT-TP
- 26 CROSNA
- 27 SVYAZ TRANSNEFT
- 28 SATKOM-TEL
- 29 RUSTEL
- 30 SATIS-TL-94
- 31 CSS
- 32 GLOBAL ONE
- 33 GENERAL SATELLITE CORPORATION
- 34 MOSKOVSKIY TELEPORT
- 35 VOSTOKINFOKOSMOS
- 36 MERCURY LTD
- 37 STATE SPACE SCIENTIFIC AND PRODUCTION CENTRE
- 38 JCS ROSTELESAT
- 39 MTRK MIR
- 40 MTK SIRENA
- 41 IVL COMMUNICATIONS
- 42 MOSCOW TELEPORT
- 43 KRILYON
- 44 RST-1
- 45 SFIT LTD. CO
- 46 ZAO AEROKOM
- 47 KOMET
- 48 KAMALYASKOM
- 49 VOSTOKTELEKOM
- 50 TELEKROS
- 51 MOSNIKOS INVESTING LTD
- 52 STATE ENTERPRISE MORSVYAZSPUTNIK, MINISTRY OF  
TRANSPORT OF THE RUSSIAN FEDERATION
- 53 ROSNEFT-SAKHALINMORNEFTEGAZ
- 54 RESEARCH CENTRE FOR SPACE HYDROMETEOROLOGY  
"PLANETA"
- 55 KOMIN KOMIN
- 56 TELEPORT ST. PETERSBURG
- 57 SANKT-PETERBURG MEZHDUNARODNAYA
- 58 AOZT "Vostoktelekom"
- 59 ZAO "Telekomnefteprodukt"
- 60 GLOBALTEL
- 61 INSAT HOLDING
- 62 ASTROMEDIA CLOSED JOINT STOCK COMPANY
- 63 LUKOIL INFORM
- 64 BONUM 1
- 65 INSATKOM
- 66 NOVOROSIYSKOE MORSKOE PAROHODSTVO
- 67 ZAO ANAKOM

- 68 JSC SAT-TEL
- 69 SPECIAL DESIGNING OFFICE OF MEI
- 70 KOLSK REGIONAL SEISMOLOGICAL CENTRE
- 71 ENGINEERING CENTRE OF SATELLITE COMMUNICATIONS
- 72 MOSCOVSKYI UZEL SVIAZI ENERGETIKI
- 73 RAMSATCOM
- 74 GONETS-M
- 75 TM SAT JOINT STOCK COMPANY
- 76 OOO SPUTNIKOVYE TELEKOMMUNIKATSII BASHKORTOSTANA
- 77 CHELYABINSKSVYAZINFORM
- 78 RADIOTEKHNICHESKAYA KORPORATSIYA
- 79 BELKOMRUS
- 80 JV SAKHALIN TELECOM LIMITED
- 81 FEDERAL STATE UNIVERSITY ENTERPRISE  
ATOMENERGOPROEKT
- 82 OOO ARCTIC REGION SVYAZ
- 83 ZAO, ZOND-HOLDING
- 84 DCGSVYAZINFORM
- 85 KRUNICHEV STATE RESEARCH AND PRODUCTION SPACE  
CENTER
- 86 MINISTRY OF ATOMIC ENERGY OF THE RUSSION FEDERATION,  
SITATION/CRISIS CENTRE
- 87 PARKER DRILLING COMPANY EASTERN HEMISPHERE, LTD
- 88 PARSONS DELAWARE INC
- 89 NAKHODKA TELEKOM LTD
- 90 SAVINGS BANK OF THE RUSSIAN FEDERATION
- 91 ASTELIT
- 92 TELSİKOM
- 93 REPRESENTATION OF TELECOMMUNICATION COMPANY RTL
- 94 ABB LUMMUS GLOBAL
- 95 SBERBANK
- 96 JOINT STOCK COMPANY "RUSSIAN SPACE SYSTEMS"
- 97 FU BH UHO
- 98 STEC.COM
- 99 PRIMORSKI TELEVISION NETWORKS
- 100 GROZNET
- 101 MODERN UNIVERSITY OF HUMANITIES
- 102 TOMSK STATE UNIVERSITY
- 103 WEB MEDIA SERVICES
- 104 RACE TELECOM
- 105 DOZOR-TELEPORT
- 106 INFO-SPUTNIK
- 107 ZAO RUSSKOYE RADIO-EVRAZIA
- 108 GEOTELECOMMUNICATIONS LTD
- 109 ITAR-TASS
- 110 RUSAT
- 111 STS SOVINTEL
- 112 OJSC SVYAZNOY TSP
- 113 INTERSPUTNIK
- 114 GAZPROMENERGO LLC
- 115 CJSC RADIO COMPANY 'VEKTOR'
- 116 LLC INVESTMENT COMPANY 'SIBINTEK'
- 117 JSC SETELECOM
- 118 OJSC NORTH-WEST TELECOM

- 119** JSC IPNET
- 120** JSC AMTEL-SVYAZ
- 121** LLC EQUANT
- 122** JSC GLOBAL TELEPORT
- 123** OAO RUSSIAN RAILWAYS
- 124** OPEN JOINT STOCK COMPANY "KRASNOYARSKOE KONSTRUCTORSKOE BUREAU - ISKRA"
- 125** "OPEN MOBILE SYSTEM" LIMITED LIABILITY COMPANY (OMSY LLC)
- 126** OPEN JOINT STOCK COMPANY "YUS TELECOM"
- 127** FEDERAL STATE UNITARY ENTERPRISE (FGUP)
- 130** OPEN JOINT STOCK COMPANY 'PERVAYA EKSPEDITSIONNAYA KOMPANIYA
- 131** EUROCOM LTD
- 132** CLOSED JOINT STOCK COMPANY 'ENERGIA-TELECOM'
- 133** SPB GU ITMO 'VUZTELECOMCENTER'
- 134** RTCOMM.RU, OJSC
- 135** OJSC LANRUSINVEST
- 136** CENTRAL BANK OF THE RUSSIAN FEDERATION
- 137** OAO VYMPELKOM

<i>Symbol</i>	<i>Geographical Area</i>	<i>12B Code</i>	<i>Address of the Administration(s)</i>
<b>S</b>	Sweden	<b>A</b>	SWEDISH POST AND TELECOM AGENCY (PTS) P.O. BOX 5398 S-102 49 STOCKHOLM TELEX 054 40777 RADCON S TELEFAX +46 8 6785505
	Suède		<b>B</b>
	Suecia		

<i>12A Code</i>	<i>Operating Agencies</i>
1	STROEMS KOMMUN
2	TELIA AB
3	ADMINISTRATION DES FORCES HYDRAULICS, STOCKHOLM
4	DIRECTION ROYALE DE L'AERONAUTIQUE CIVILE, STOCKHOLM
5	DIRECTION GENERALE DE LA NAVIGATION MARITIME
6	GOUVERNEMENT
7	INSTITUT CENTRAL METEOROLOGIQUE ET HYDROGRAPHIQUE, STOCKHOLM
8	DEPARTEMENT DE LA MARINE
9	A-RINGEN AB, ANDERSTORP
10	SVERIGES RADIO AB, STOCKHOLM
11	SVENSKA AEROPLAN AKTIEBOLAGET, LINKOEPING
12	STOCKHOLMS NYA FLYGSKOLA, HYDEN CO, SKAA
13	HULTSFREDS KOMMUN
14	DIRECTION GENERALE DES CHEMINS DE FER, STOCKHOLM
15	VISBY STADS HAMNDIREKTION, VISBY
16	GAEVLE-SANDVIKENS FLYGFAELT AB
17	AIRTACO AB, STOCKHOLM 40
18	SCANDINAVIAN AIRLINES SYSTEM, STOCKHOLM 12
19	TORSBY KOMMUN
20	DEGERFORS FLYGKLUBB, VINDELN
21	VAESTERAES FLYGKLUBB, VAESTERAES
22	STENSELE STORUMANS FLYGKLUBB, STENSELE
23	LINKOEPINGS TRANSPORTINDUSTRI AB, LINKOEPING
24	JAERNA KOMMUNS FLYGTRAFIKKOMMITTE, VANSBRO
25	MALMOE HAMNFOERVALTNING, MALMOE
26	FALKENBERGSSTADS HAMNSTYRELSE, FALKENBERG
27	SKANDINAVISK LINJETRAFIK AB, REDERIAVD., LANDSKRONA
28	AB SILJANSFLYG, ESLOEV
29	FINNAIR AERO O/Y, HELSINGFORS
30	BILAEGARNAS INKOEPSFOERENING, STOCKHOLM
31	HUDIKSVALL KOMMUN
32	EDSBYNS FLYGKLUBB, EDSBYN
33	HAMNFOERVALTNINGEN, NYNASHAMN
34	ESKILSTUNA FLYGPLATS
35	BOGSORARAKTIEBOLAGET, SVEN, GOETEBORG
36	C.L. HANSSONS STUVERI AB, GOETEBORG
37	BLIDBERG METCALFE AND CO, GOETEBORG
38	ESRO
39	YNGEREDSFORS KRAFT AB, MOELNDAL
40	KIRUNA GEOFYSISKA OBSERVATORIUM
41	LIDKOEPIK KOMMUN
42	LUDVIKA KOMMUN

- 43 DALA AIRPORT AB, BORLAENGE
- 44 HAMNFOERVALTNINGEN, OSKARSHAMN
- 45 NYGE AERO AB, NYGEVERKEN, NYKOEPIG
- 46 LUND INSTITUTE OF TECHNOLOGY, DEPARTMENT OF APPLIED ELECTRONICS
- 47 AMBASSADE DE LA REPUBLIQUE SOCIALISTE DE ROUMANIE A STOCKHOLM
- 48 VAEXJOE FLYGPLATS AB
- 49 LYCKSELE STAD
- 50 SWEDISH SPACE CORPORATION
- 51 FERINGE FLYGKLUBB
- 52 UMEAA FLOTTNINGSFOERENING, UMEAA
- 53 EMMABODA KOMMUN
- 54 FYRSTADS FLYGPLATS AB
- 55 KRISTIANSTADS KOMMUN
- 56 OEREBRO LAENS FLYGPLATS AKTIEBOLAG
- 57 SWEDISH RED CROSS
- 58 TURKISH EMBASSY
- 59 MORA KOMMUN
- 61 HAGFORS KOMMUN
- 62 VE SAT TELECOMMUNICATIONS AB
- 63 VILHELMINA KOMMUN
- 64 ARVIDSJAURS KOMMUN
- 65 SWEDISH TELECOM INTERNATIONAL AB
- 66 TERACOM SVENSK RUNDRADIO AB
- 67 STANDARD RADIO SYSTEMS AB
- 68 MCI TELECOMMUNICATIONS INC.
- 69 ESSNET AB
- 70 TRANAAS NAERRADIOFOERENING
- 71 SES SIRIUS AB
- 91 LINKOEPINGS STADS BYGGNADSKONTOR, LINKOEPING
- 98 SKAANSKA CEMENT AB, MALMOE
- 99 KARLSKOGA KOMMUN
- 100 WORLD MARITIME UNIVERSITY
- 101 FALKOEPINGS KOMMUN
- 102 GOETEBORG SAEVE FLYGPLATS AB
- 103 NYKOEPIG OXELOESUND FLYGPLATS AB
- 104 EMBASSY OF USSR
- 105 SOEDERHAMNS KOMMUN
- 106 SVENSKA SKIFFEROLJE AB, OEREBRO
- 173 SVERIGES GEOLOGISKA UNDERSOEKNING
- 174 LIDKOEPIG STADS DRAETSELKAMMARE, LIDKOEPIG
- 176 OSTERMANS AERO AB, STOCKHOLM
- 177 SVENSKA VAESTKUSTFISKARNAS CENTRALFORBUND BOHUS, BJOERKOE
- 179 VAESTERAAS KOMMUN
- 184 AB IFOE-VERKEN, BROMOELLA
- 228 SVENSKA FLYDMOTOR AB, TROLLHAETTAN
- 295 CHALMERS TEKNISKA HOEGSKOLA, GOETEBORG
- 351 FIRMA CARL GULLBERG, NORRKOEPING
- 435 LINJEFLYG AB, STOCKHOLM
- 475 ORSA KOMMUN
- 476 OSKARSHAMNS STADS HAMNDIREKTION, OSKARSHAMN

- 497 SVENSKA VAESTKUSTFISKARNAS CENTRALFOERBUND, TRAESLOEVSLAEGE
- 498 AB STIL-INDUSTRI, VARGARDA
- 509 HAMNFORVALTNINGEN, SODERHAMN
- 517 TRAFIKAKTIEBOLAGET GRAENGESBERG-OXELOESUND, STOCKHOLM
- 522 GOETEBORGS MAKADAM AB, KAALLERED
- 525 STOCKHOLM STADS HAMNFOERVALTNING, STOCKHOLM
- 532 SVENSKA VAESTKUSTFISKARNAS CENTRALFOERBUND VAEROEBACKA
- 541 SKAANSKA AETTIKFABRIKEN AB, PERSTORP
- 573 KIRUNA STADS BYGGNADSKONTOR, KIRUNA
- 578 BODENS LASTBILCENTRALEN, BODEN
- 579 GOETEBORGS HAMNARBETSKONTOR, GOETEBORG
- 582 DROSKAEGARE ERIK OLSSON, ROENNAENG
- 583 KARLSKRONA STADS BYGGNADSKONTOR, KARLSKRONA
- 586 BILLERUDS AB, SAEFFLE
- 587 DROSKAEGARE BERTRANDSSON, OECKEROE OCH HOENOE BILSTATION, OECKEROE
- 588 SOEDERHAMNS MOTORSAELLSKAP, SOEDERHAMN
- 589 GULLVIKS FABRIKS AB, MALMOE
- 590 SVENSK FLYGTJAENST AB, STOCKHOLM
- 591 TRANSAIR SWEDEN AB, MALMOE-STURUP.
- 592 PAN AMERICAN WORLD AIRWAYS SYSTEM, STOCKHOLM 40
- 593 NORRKOEPINGS ELEKTROTEKNISKA FABRIKER AKTIEBOLAG, NORRKOEPING
- 594 GEOGRAFISKA INSTITUTIONEN VID STOCKHOLMS UNIVERSITET
- 595 GOETEBORGS KOMMUN
- 596 THE SWEDISH BOARD OF CUSTOMS
- 597 LINJEBUSS INTERNATIONAL AB, HAELSINGBORG
- 598 ANGFARTYGSAKTIEBOLAGET GOTLAND VISBY
- 599 GAEVLE STADS HAMNFOERVALTNING, GAEVLE
- 600 NORRKOEPINGS STADS HAMNFOERVALTNING, NORRKOEPING
- 601 SKOEVDI KOMMUN
- 602 UPPSALA FLYGKLUBB, UPPSALA
- 603 SUNDSVALLS HAMNFOERVALTNING, SUNDSVALL
- 604 NORRKOEPINGS STUVERI AB, NORRKOEPING
- 605 AEROKLUBBEN I GOETEBORG, MOTORFLYGSEKTIONEN, GOETEBORG
- 607 OSKARSHAMNS KOMMUN
- 608 SVEGS KOMMUN
- 609 VAESTERVIKS KOMMUN
- 610 GAELLIVARE KOMMUN
- 611 ARVIKA KOMMUN
- 612 UPPSALA UNIVERSITET
- 613 KRAMFORS FLYGPLATS
- 614 CITY 107, MALMOE
- 615 DAVID OLSSON RADIOPRODUKTION AB, NORRKOEPING
- 616 LUNDS NAERRADIOFOERENING
- 617 GOLD 105 AB, NORRKOEPING
- 618 TRANSTEMA AB
- 619 THE MISSION COVENANT CHURCH OF SWEDEN
- 620 SWEDISH POLAR RESEARCH
- 621 VARA NAERRADIOFOERENING
- 622 CARLSKRONA NAERRADIOFOERENING

623 LULEAA NAERRADIO IDEELL FOERENING  
624 RADIO SANDVIKEN  
625 VAERMDOE NAERRADIO  
626 RADIO MARIESTAD  
627 LINDESBERGS NAERRADIOFOERENING  
628 JAERFAELLA NAERRADIOFOERENING  
629 KUMLA HALLSBERGS NAERRADIOFOERENING  
630 LRF SORUNDA  
631 NORBERGS NAERRADIOFOERENING  
632 HUDIKSVALLS NAERRADIOFOERENING  
633 OEREBRO NAERRADIO  
634 KRISTINEHAMNS NAERRADIOFOERENING  
635 LJUNGBY NAERRADIOFOERENING  
636 RADIO ULRICEHAMN  
637 BODENS NAERRADIO  
638 LJUSNARSBERGS NAERRADIOFOERENING  
639 HANINGE NYA NAERRADIOFOERENING  
640 OSKARSHAMNS NAERRADIOFOERENING  
641 HAESSLEHOLMS NAERRADIOFOERENING  
642 RBS BROADCASTING AB  
643 RBM BROADCASTING AB  
644 RBG BROADCASTING AB  
645 RADIO BROADCAST KRISTIANSTAD  
646 LM ERICSSON DATA SERVICES AB  
647 UNISOURCE SATELLITE SERVICES AB  
648 TELE2 AB  
649 UMEAA RADIOINTRESSETER KB  
650 HAABO NAERRADIOFOERENING  
651 NOBD SAT DX KLUBB  
652 LEKSANDS NAERRADIOFOERENING  
653 NYHYTTANS ADVENTSKYRKA  
654 LIDINGOE NAERRADIOFOERENING  
655 BORLAENGE NAERRADIOFOERENING  
656 NACKA NAERRADIOFOERENING  
657 RADIO 1000 AB  
658 RADIO HIT FM MELODICUM AB  
659 SPACELINE COMMUNICATION SERVICES  
660 ESA - EUROPEAN SPACE AGENCY  
661 TANUMS MASKINSTATION  
662 SVENSKA RYMD AKTIEBOLAGET AB  
663 TELENOR SATELLITE BROADCASTING  
664 OVERHORIZON AB



<i>Symbol</i>	<i>Geographical Area</i>	<i>12B Code</i>	<i>Address of the Administration(s)</i>
<b>SDN</b>	Sudan (Republic of the) Soudan (République du) Sudán (República del)	<b>A</b>	THE SECRETARY GENERAL MINISTRY OF SCIENCE AND COMMUNICATIONS P.O BOX 7379 11123 KHARTOUM SUDAN E-MAIL terrestrial@ntc.gov.sd PHONE +249 187 173 710 / 711 TELEX 0984 22299 GENDEL SD TELEFAX +249 187 177 777 / 171 112
		<b>B</b>	THE MANGING DIRECTOR UGANDA POSTS AND TELECOMMUNICATIONS CORPORATION P.O. BOX 7171 KAMPALA TELEX 61050 POSTGEN
		<b>C</b>	THE UNDER SECRETARY MINISTRY OF COMMUNICATIONS KUWAIT TELEX 0496 US PTT 22197 KT

<i>12A Code</i>	<i>Operating Agencies</i>
1	SUDAN TELECOM COMPANY (SUDATEL), KHARTOUM
2	EGYPTIAN STATE TELEGRAPHS AND TELEPHONES
4	EMBASSY OF THE STATE OF KUWAIT
5	SUDAN GOVERNMENT (SECURITY)
7	MINISTRY OF SOCIAL AFFAIRS, KHARTOUM
8	CIVIL AVIATION DEPARTMENT
11	CENTRAL ELECTRICITY AND WATER ADMINISTRATION
13	LEGATION OF FEDERAL PEOPLE'S REPUBLIC OF YUGOSLAVIA
17	SUDAN RAILWAYS
18	PORT MANAGER
19	SUDAN GEZEIRA BOARD, BARAKAT
20	IRRIGATION DEPARTMENT, MINISTRY OF AGRICULTURE
21	SUDAN GOVERNMENT LOCUST CONTROL
22	SUDAN NEWS AGENCY
24	LAND USE AND RURAL WATER DEVELOPMENT DEPARTMENT
25	KENYA POLICE
26	MINISTRY OF COMMUNICATIONS AND INFORMATION TECHNOLOGY

<i>Symbol</i>	<i>Geographical Area</i>	<i>12B Code</i>	<i>Address of the Administration(s)</i>
<b>SEN</b>	Senegal (Republic of) Sénégal (République du) Senegal (República del)	<b>A</b>	AGENCE DE REGULATION DES TELECOMMUNICATIONS ET DES POSTES (ARTP) ROUTE DES ALMADIES ANGLE DJOULIKAYE BP 14130 DAKAR - PEYTAVIN E-MAIL contact@artp.sn PHONE +221 33 869 036 TELEX 0906 1296 SNTAG SG TELEFAX +221 33 869 0370
		<b>B</b>	MONSIEUR LE DIRECTEUR GENERAL AGENCE NATIONALE DES FREQUENCES 78, AV. DU GENERAL DE GAULLE - BP400 94 704 MAISONS ALFORT CEDEX FRANCE TELEFAX +33 1 45 18 72 31

<i>12A Code</i>	<i>Operating Agencies</i>
<b>7</b>	DEFENSE NATIONALE
<b>11</b>	FORCES ARMEES DU SENEGAL
<b>12</b>	FORCES ARMEES FRANCAISES
<b>22</b>	MINISTERE DE L'INTERIEUR
<b>31</b>	RADIODIFFUSION TELEVISION
<b>41</b>	SOCIETE NATIONALE DES TELECOMMUNICATIONS DU SENEGAL
<b>42</b>	AVIATION CIVILE
<b>43</b>	PHARES ET BALISES
<b>46</b>	RADIOELECTRICITE PRIVEE
<b>51</b>	PRESIDENCE DE LA REPUBLIQUE/ MINISTERE DES AFFAIRES ETRANGERES
<b>52</b>	DOUANES

<i>Symbol</i>	<i>Geographical Area</i>	<i>12B Code</i>	<i>Address of the Administration(s)</i>
<b>SEY</b>	Seychelles (Republic of)	<b>A</b>	OFFICE OF THE PRESIDENT DEPARTMENT OF INFORMATION COMMUNICATION TECHNOLOGY 3RD FLOOR, CARAVELLE HOUSE MANGLIER STREET P.O.BOX 737 VICTORIA REPUBLIC OF SEYCHELLES E-MAIL communications@ict.gov.sc TELEFAX +248 4225325 PHONE +248 4286600
	Seychelles (République des)		<b>B</b>
	Seychelles (República de)		

<i>12A Code</i>	<i>Operating Agencies</i>
1	CABLE AND WIRELESS LTD., SEYCHELLES
2	DEPARTMENT OF TOURISM AND INFORMATION
3	SEYCHELLES GOVERNMENT
4	DEPARTMENT OF CIVIL AVIATION
5	DARROS ISLAND DEVELOPMENT
7	KOKONET Limited
8	EMBASSY OF THE PEOPLE'S REPUBLIC OF CHINA
9	SEYCHELLES TELECOM Ltd.
10	BRITISH HIGH COMMISSION
11	AMBASSADE DE FRANCE
12	SEYCHELLES SAVINGS BANK
13	NOUVOBANQ SIMBC
14	MINISTRY OF EDUCATION AND YOUTH
15	UNIVERSITY OF CALIFORNIA
16	ATLAS (SEYCHELLES) LIMITED
17	ZANE HOLDINGS LIMITED
18	SEYCHELLES POLICE
19	INTELVISION
20	SEYCHELLES BROADCASTING CORPORATION (SBC)

<i>Symbol</i>	<i>Geographical Area</i>	<i>12B Code</i>	<i>Address of the Administration(s)</i>	
<b>SHN</b>	Saint Helena	<b>A</b>	THE POSTMASTER GENERAL POST OFFICE ST HELENA ISLAND TELEX 202 GOVT HL	
	Sainte-Hélène		<b>B</b>	INTERNATIONAL FREQUENCY COORDINATION SPACE SERVICES UNIT OFCOM 2A SOUTHWARK BRIDGE ROAD LONDON SE1 9HA PHONE +44 20 7981 3100 E-MAIL ifc.enquiries@ofcom.org.uk TELEX 051261969 DTI WBH G TELEFAX +44 20 7981 3208
	Santa Elena			

<i>12A Code</i>	<i>Operating Agencies</i>
1	CABLE AND WIRELESS PLC, LONDON
2	GOVERNMENT OF S. HELENA
3	U.K. GOVERNMENT

<i>Symbol</i>	<i>Geographical Area</i>	<i>12B Code</i>	<i>Address of the Administration(s)</i>
<b>SLM</b>	Solomon Islands Salomon (Iles) Salomón (Islas)	<b>C</b>	DEPARTMENT OF TRANSPORT, WORKS AND COMMUNICATIONS P.O. BOX G8 HONIARA SOLOMON ISLANDS PHONE +677 25888 TELEX 0778 pandt hq 66310 TELEFAX +677 36108

<i>12A Code</i>	<i>Operating Agencies</i>
1	B.S.I.P. ADMINISTRATION
2	MISSIONARIES AVIATION FELLOWSHIP
3	SUPERINTENDENT OF CIVIL AVIATION
4	SOLOMON ISLANDS BROADCASTING SERVICE
6	P. AND T. DEPARTMENT

<i>Symbol</i>	<i>Geographical Area</i>	<i>12B Code</i>	<i>Address of the Administration(s)</i>
<b>SLV</b>	El Salvador (Republic of) El Salvador (République d') El Salvador (República de)	<b>A</b>	SUPERINTENDENCIA GENERAL DE ELECTRICIDAD Y TELECOMUNICACIONES (SIGET) SEXTA DECIMA CALLE PONIENTE Y 37 AV. SUR No. 2001 COLONIA FLOR BLANCA SAN SALVADOR EL SALVADOR, C.A. PHONE +503 257 4438 E-MAIL SIGET@SIGET.GOB.SV TELEFAX +503 257 4499

<i>12A Code</i>	<i>Operating Agencies</i>
1	PANAMERICAN AIRWAYS
2	TELECOMUNICACIONES
3	TACA AIRWAYS
5	OFICINA DEL MAPA
6	FERROCARRILES INTERNACIONALES DE C.A.
7	AVIACION
8	B. SOL MILLET
9	FABRICA DE SACOS CUSCATLAN
11	MIGUEL ESCOBAR
12	ELECTRIFICACION RIO LEMPA (CEL)
13	CEMENTO DE EL SALVADOR
14	OBRAS PUBLICAS

<i>Symbol</i>	<i>Geographical Area</i>	<i>12B Code</i>	<i>Address of the Administration(s)</i>
<b>SMA</b>	American Samoa Samoa américaines Samoa norteamericanas	<b>A</b>	FEDERAL COMMUNICATIONS COMMISSION INTERNATIONAL BUREAU ATTENTION: MR. RICHARD B. ENGELMAN 2000 M STREET ROOM 868, STOP CODE #0800C WASHINGTON DC 20554 / UNITED STATES OF AMERICA TELEX 025 VIA TWX 7108220160 TELEFAX +1 202 418 1208
		<b>B</b>	DEPARTMENT OF STATE WASHINGTON D.C. 20520

<i>12A Code</i>	<i>Operating Agencies</i>
1	COMSAT

<i>Symbol</i>	<i>Geographical Area</i>	<i>12B Code</i>	<i>Address of the Administration(s)</i>
<b>SMO</b>	Samoa (Independent State of) Samoa (Etat indépendant du) Samoa (Estado Independiente de)	<b>A</b>	THE CHIEF EXECUTIVE MINISTRY OF COMMUNICATIONS AND INFORMATION TECHNOLOGY 1ST FLOOR CA & CT PLAZA, SAVALALO PRIVATE BAG APIA SAMOA (INDEPENDEN STATE OF) E-MAIL a.ahsam@samoa.ws PHONE +685 26117 TELEX 077964220 PTRGMS SX TELEFAX +685 24671

<i>12A Code</i>	<i>Operating Agencies</i>
-----------------	---------------------------

- 1 SAMOAN GOVERNMENT
- 2 DEPARTMENT OF CIVIL AVIATION
- 3 "PRIVATE"

<i>Symbol</i>	<i>Geographical Area</i>	<i>12B Code</i>	<i>Address of the Administration(s)</i>
<b>SMR</b>	San Marino (Republic of) Saint-Marin (République de) San Marino (República de)	<b>A</b>	DIREZIONE GENERALE POSTE E TELECOMUNICAZIONI CONTRADA OMERELLI, 17 SAINT-MARIN A-2 47031 SAN MARINO E-MAIL DIRPOSTE@OMNIWAY.SM TELEX 0505 280 DIRPOSTE SO TELEFAX +378 992760

<i>12A Code</i>	<i>Operating Agencies</i>
-----------------	---------------------------

- 1 INTELCOM SAN MARINO S.P.A

<i>Symbol</i>	<i>Geographical Area</i>	<i>12B Code</i>	<i>Address of the Administration(s)</i>
<b>SNG</b>	Singapore (Republic of) Singapour (République de) Singapur (República de)	<b>A</b>	SPECTRUM MANAGEMENT DEPARTMENT TELECOMMUNICATIONS AUTHORITY OF SINGAPORE 35 ROBINSON ROAD TAS BUILDING SINGAPORE 068876 / REPUBLIC OF SINGAPORE TELEX 087 RS20319 SINTAS TELEFAX +65 323 1481

<i>12A Code</i>	<i>Operating Agencies</i>
-----------------	---------------------------

- 1 GOVERNMENT OF SINGAPORE
- 2 SINGAPORE TELECOM PTE LTD.
- 3 MINISTRY OF DEFENCE, SINGAPORE
- 4 POLICE DEPARTMENT
- 5 METEOROLOGICAL OFFICE
- 6 BRITISH BROADCASTING CORPORATION
- 7 NTUC VOICE CO-OPERATIVE SOCIETY LTD.
- 8 SAFRA (SINGAPORE ARMED FORCES RESERVISTS'ASSOCIATION)
- 9 CIVIL AVIATION AUTHORITY OF SINGAPORE
- 10 PRIVATE BUSINESS OPERATOR
- 11 SINGAPORE BROADCASTING CORP. P.O.BOX 1902, SINGAPORE
- 12 SAFRA NATIONAL SERVICE ASSOCIATION
- 13 INFOCOMM DEVELOPMENT AUTHORITY OF SINGAPORE
- 14 NANYANG TECHNOLOGICAL UNIVERSITY (NTU), SATELLITE ENGINEERING CENTRE

<i>Symbol</i>	<i>Geographical Area</i>	<i>12B Code</i>	<i>Address of the Administration(s)</i>
<b>SOM</b>	Somali Democratic Republic Somalie (République démocratique) Somalí (República Democrática)	<b>A</b>	MINISTRY OF INFORMATION POST & TELECOMMUNICATION C/O HUSSIEN MOHAMED COUNSELLOR SOMALI EMBASSY ABU DHABI PO BOX 59907 ABU DHABI UNITED ARAB EMIRATES E-MAIL MI@MIPT.GOV.SO ADMIN@MIPT.GOV.SO
		<b>B</b>	INTERNATIONAL FREQUENCY COORDINATION SPACE SERVICES UNIT OFCOM 2A SOUTHWARK BRIDGE ROAD LONDON SE1 9HA PHONE +44 20 7981 3100 E-MAIL ifc.enquiries@ofcom.org.uk TELEX 051261969 DTI WBH G TELEFAX +44 20 7981 3208
		<b>C</b>	POSTS AND TELECOMMUNICATIONS, P.O. BOX 11, HARGEISA

<i>12A Code</i>	<i>Operating Agencies</i>
1	DIRECTION DES POSTES ET TELECOMMUNICATIONS, MOGADISCIO
2	POLICE
3	MINISTERE DE LA DEFENSE
4	AERONAUTIQUE
5	SOMALI GULF OIL CO.
6	INTERNATIONAL AERADIO LTD.
7	MINISTRY OF PORTS AND MARINE TRANSPORT
8	PUBLIC WORKS DEPARTMENT
11	MINISTRY OF INFORMATION

<i>Symbol</i>	<i>Geographical Area</i>	<i>12B Code</i>	<i>Address of the Administration(s)</i>
<b>SPM</b>	Saint Pierre and Miquelon (Territorial Collectivity of) Saint-Pierre-et-Miquelon (Collectivité territoriale de) San Pedro y Miquelón (Colectividad territorial de)	<b>A</b>	DIRECTION DES POSTES ET TELECOMMUNICATIONS, S. PIERRE ET MIQUELON
		<b>B</b>	MONSIEUR LE DIRECTEUR GENERAL AGENCE NATIONALE DES FREQUENCES 78, AV DU GENERAL DE GAULLE BP400 94 704 MAISONS ALFORT CEDEX FRANCE TELEFAX +33 1 45187231

<i>12A Code</i>	<i>Operating Agencies</i>
1	ADMINISTRATION DES ILES S. PIERRE ET MIQUELON
2	ADMINISTRATION DES POSTES ET TELECOMMUNICATIONS
3	TRAVAUX PUBLICS ILES S. PIERRE ET MIQUELON
4	CONSEIL SUPERIEUR DE L'AUDIOVISUEL
5	AVIATION CIVILE
9	DEFENSE NATIONALE
10	AERONAUTIQUE MILITAIRE FRANCAISE
11	GENDARMERIE NATIONALE
18	METEOROLOGIE

<i>Symbol</i>	<i>Geographical Area</i>	<i>12B Code</i>	<i>Address of the Administration(s)</i>
<b>SRB</b>	Serbia (Republic of) Serbie (République de) Serbia (República de)	<b>A</b>	REPUBLIC TELECOMMUNICATION AGENCY VISNJICEVA 8 11000 BELGRADE REPUBLIC OF SERBIA TELEX 062 12405 UPRADIO YU E-MAIL ratel@ratel.org.rs PHONE +381 11 324 2673 TELEFAX +381 11 3242 673
		<b>B</b>	DIRECTION DES RADIOCOMMUNICATIONS BEOGRAD
		<b>D</b>	THE CHAIRMAN AND THE DIRECTOR GENERAL SUDAN TELECOMMUNICATIONS CORPORATION MINISTRY OF TRANSPORT AND COMMUNICATION KHARTOUM TELEX 098422299 GENTL SD
		<b>E</b>	GENERAL DIRECTORATE OF RADIOCOMMUNICATIONS TELSIZ GENEL MUDURLUGU (TGM) 06510 EMEK - ANKARA TURKEY TELEX 060744371 TGM TR TELEFAX +90 312 2213226
		<b>F</b>	MINISTERE DES AFFAIRES ETRANGERES HELSINKI

<i>12A Code</i>	<i>Operating Agencies</i>
<b>1</b>	JUGOSLAVENSKI AERO TRANSPORT
<b>2</b>	ADMINISTRATION MARITIME
<b>3</b>	RADIO-NOVI SAD
<b>5</b>	RADIO BEOGRAD SAVEZNE VLADE FNRJ
<b>8</b>	RADIOTELEVIZIJA TITOGRAĐ
<b>11</b>	RADIOTELEVIZIJA BEOGRAD
<b>14</b>	EMBASSY OF THE REPUBLIC OF TURKEY
<b>15</b>	COMMUNAUTE DES PTT, BEOGRAD
<b>18</b>	AMBASSADE DE FINLANDE
<b>19</b>	BNC INTERPOL, BEOGRAD
<b>23</b>	UPRAVA CIVILNOG VAZDUHOPLOVSTVA, BEOGRAD
<b>24</b>	SECRETARIAT DU TRANSPORT ET DES COMMUNICATIONS
<b>25</b>	EMBASSY OF THE REPUBLIC OF SUDAN
<b>26</b>	DIRECTION HYDROMETEOROLOGIQUE FEDERALE, BEOGRAD
<b>27</b>	GOUVERNEMENT DE LA SUEDE
<b>30</b>	CHEMIN DE FER YOUGOSLAVE
<b>31</b>	RADIOTELEVIZIJA PRISTINA
<b>32</b>	PRESS AGENCE TANJUG

<i>Symbol</i>	<i>Geographical Area</i>	<i>12B Code</i>	<i>Address of the Administration(s)</i>
<b>SRL</b>	Sierra Leone Sierra Leone Sierra Leona	<b>A</b>	THE MANAGING DIRECTOR SIERRA LEONE TELECOMMUNICATIONS COMPANY (SIERRATEL), PO BOX 80 7, WALLACE JOHNSON STREET FREETOWN / SIERRA LEONE PHONE +232 22 222 804 TELEX +232 22 229 733 TELEFAX

<i>12A Code</i>	<i>Operating Agencies</i>
1	SIERRA LEONE EXTERNAL TELECOMMUNICATIONS
2	POSTS AND TELECOMMUNICATIONS
3	CIVIL AVIATION
4	POLICE FORCE
5	AMERICAN WESLEYAN MISSION
6	INFORMATION AND BROADCASTING
7	OTHER GOVERNMENT DEPARTMENTS
8	SIERRA LEONE SELECTION TRUST
9	FISHERIES DIVISION
11	SIERRA LEONE DIAMOND CORPORATION
12	SIERRA LEONE PORTS AUTHORITY
13	PUBLIC WORKS
14	GEOLOGICAL SURVEY
15	MINISTRY OF EXTERNAL AFFAIRS
16	TAYLORWOODROW
17	CHRISTIAN RADIO NETWORK
18	SOLAR COMM

<i>Symbol</i>	<i>Geographical Area</i>	<i>12B Code</i>	<i>Address of the Administration(s)</i>
<b>SSD</b>	South Sudan (Republic of) Soudan du Sud (République du) Sudán del Sur (República de)	<b>A</b>	Ministry of Telecommunications and Postal Services P.O. Box 33 JUBA South Sudan TELEFAX +211 8118 20188 PHONE +211 9771 02623 +211 9123 94207 E-MAIL info@motps.goss.org

<i>Symbol</i>	<i>Geographical Area</i>	<i>12B Code</i>	<i>Address of the Administration(s)</i>
<b>STP</b>	Sao Tome and Principe (Democratic Republic of) Sao Tomé-et-Príncipe (République démocratique de) Santo Tomé y Príncipe (República Democrática de)	<b>A</b>	C.S.T. COMPANHIA SANTOMENSE DE TELECOMUNICACOES CAIXA POSTAL 141 SAO TOME PHONE +239 22 22 26 TELEX 0967 233 CST ST TELEFAX +239 12 22500

<i>12A Code</i>	<i>Operating Agencies</i>
1	SERVICOS T. AEREOS
2	POSTES, TELEGRAPHES ET TELEPHONES
3	RADIO CLUBE DE S. TOME, S. TOME
4	MINISTERIO DA MARINHA
5	SERVICO DE AERONAUTICA CIVIL



<i>Symbol</i>	<i>Geographical Area</i>	<i>12B Code</i>	<i>Address of the Administration(s)</i>
<b>SUI</b>	Switzerland (Confederation of) Suisse (Confédération) Suiza (Confederación)	<b>A</b>	FEDERAL OFFICE OF COMMUNICATION ZUKUNFTSTRASSE 44 CH-2501 BIEL-BIENNE SUISSE TELEX 045 911010 PTT CH TELEFAX +41 32 3275668
		<b>B</b>	UNITED NATIONS FOR THE ATTENTION OF THE CHIEF OF TELECOMMUNICATIONS OPERATIONS SECTION ROOM S2035 NEW YORK NY10017 UNITED STATES TELEX 023289696
		<b>C</b>	OFFICE DES NATIONS UNIES A GENEVE PALAIS DES NATIONS CH - 1211 GENEVE 10 TELEX 289696 UNO CH
		<b>D</b>	BUNDESNETZAGENTUR FUR ELEKTRIZITAT, GAS, TELEKOMMUNIKATION, POST UND EISENBAHNEN CENTRALIZING OFFICE OF THE RADIO MONITORING SERVICE P.O. BOS 80 01 D - 55003 MAINS TELEX 04187404 MONI D

<i>12A Code</i>	<i>Operating Agencies</i>
<b>1</b>	RADIO-SUISSE S.A.
<b>2</b>	OFFICE FEDERAL DE LA COMMUNICATION
<b>3</b>	OFFICE FEDERAL DE L'AIR
<b>4</b>	SERVICE RADIOPOLICE
<b>5</b>	UNITED NATIONS
<b>9</b>	SUEDWESTFUNK, BADEN-BADEN
<b>10</b>	MISSION DES ETATS-UNIS
<b>11</b>	INSTITUTE OF ASTRONOMY
<b>12</b>	EPFL - ECOLE POLYTECHNIQUE FEDERALE DE LAUSANNE
<b>13</b>	UNIVERSITY OF APPLIED SCIENCES OF SOUTHERN SWITZERLAND (SUPSI)

<i>Symbol</i>	<i>Geographical Area</i>	<i>12B Code</i>	<i>Address of the Administration(s)</i>
<b>SUR</b>	Suriname (Republic of) Suriname (République du) Suriname (República de)	<b>A</b>	TELECOMMUNICATIE AUTORITEIT SURINAME DR. J.F. NASSYLAAN 23 P.O. BOX 3013 PARAMARIBO PHONE +597 421464 TELEFAX +597 421465 TELEX 0304 131 TELESUR SN
		<i>12A Code</i>	<i>Operating Agencies</i>
		<b>1</b>	KLM AEROCARTO
		<b>2</b>	SURINAM SKY FARMERS
		<b>3</b>	MISSIONARY AVIATION FELLOWSHIP (M.A.F.)
		<b>4</b>	SURINAAMSE LUCHTVAART MIJ (S.L.M.)
		<b>5</b>	PATER AHLBRINCK STICHTING (P.A.S.)
		<b>6</b>	GUMAIR
		<b>7</b>	STICHTING RADIO SURINAME
		<b>8</b>	STICHTING RADIO OMROEP SURINAME (SRS)
		<b>9</b>	RADIO PARAMARIBO
		<b>10</b>	RADIKA
		<b>11</b>	AMPIE BROADCASTING CORPORATION (ABC)
		<b>12</b>	RADIO RANI (NICKERIE)
		<b>13</b>	RADIO APINTIE
		<b>14</b>	STICHTING MAMEZE
		<b>15</b>	WATERLOOPKUNDIGEDIENST (WLA)
		<b>16</b>	ESSO
		<b>17</b>	OEMRAWSINGH
		<b>18</b>	VAN KESSEL
		<b>19</b>	OPBOUW
		<b>20</b>	B.L.O.
		<b>21</b>	BILLITON
		<b>22</b>	SURALCO
		<b>23</b>	WATERKRACHT WERKEN (BWKW)
		<b>24</b>	ILACO
		<b>25</b>	RUSTWIJK
		<b>26</b>	GANDHI
		<b>27</b>	SOHANSINGH
		<b>28</b>	PLACER
		<b>29</b>	GEOLOGISCH MIJNBOUWKUNDIGEDIENST (GMD)
		<b>30</b>	ENERGIE BEDRIJVEN SURINAME (EBS)
		<b>31</b>	LANDBOUW VEETEELT VISSERIJ (LVV)
		<b>32</b>	LANDSBOSBEHEER (LBB)
		<b>33</b>	FAO
		<b>34</b>	INDEPENDENT FAITH MISSION (IFM)
		<b>35</b>	ANSOE
		<b>36</b>	ALGEMEN SURINAMSE WEGENBOUW (ASW)
		<b>38</b>	GRASSALCO
		<b>39</b>	SURINAM INTERIOR FELLOWSHIP (SIF)
		<b>40</b>	MEDIZEBS
		<b>41</b>	SURINAM INSTITUT OF LINGUISTIC (SIL)
		<b>42</b>	EVABGELISCHE BROEDER GEMEENTE (EBG)
		<b>43</b>	EXPLOITATIE MAATSCHAPPY SURINAME
		<b>44</b>	MADURO
		<b>45</b>	LUCHTVAARTIENST (LVD)

- 46 BRUYNZEEL
- 47 SOHANSINGH
- 48 LAWA GOULVELDEN
- 49 CENTR. BUR. LUCHTKART (CBL)
- 50 I.F.M.
- 51 DIENST BODEM KARTERING
- 52 DIENST HOGERE GEODESIE
- 53 H.A.B.
- 54 SESCON GROUP
- 55 VICTORIA
- 56 HAVENDIENST (LHD)

---

<i>Symbol</i>	<i>Geographical Area</i>	<i>12B Code</i>	<i>Address of the Administration(s)</i>
---------------	--------------------------	-----------------	---

---

<b>SVK</b>	Slovak Republic République slovaque Repùblica Eslovaca	<b>A</b>	TELECOMMUNICATIONS REGULATORY AUTHORITY OF THE SLOVAK REPUBLIC TOVARENSKA 7 P.O. BOX 40 828 55 BRATISLAVA 24 SLOVAK REPUBLIK TELEFAX +421 2 52 932 096 E-MAIL frequency@teleoff.gov.sk
------------	--	----------	---

---

<i>12A Code</i>	<i>Operating Agencies</i>
-----------------	---------------------------

---

- 1 MINISTRY OF POSTS AND TELECOMMUNICATIONS
- 2 MINISTERE DES TRANSPORTS
- 3 SLOVANSKY ROZHLAS A TELEVIZE
- 7 MISSION DIPLOMATIQUE ACCREDITEE DANS LA R.SLOVAQUE
- 8 HMU, BRATISLAVA

---

<i>Symbol</i>	<i>Geographical Area</i>	<i>12B Code</i>	<i>Address of the Administration(s)</i>
---------------	--------------------------	-----------------	---

---

<b>SVN</b>	Slovenia (Republic of) Slovénie (République de) Eslovenia (Repùblica de)	<b>A</b>	POST AND ELECTRONIC COMMUNICATIONS AGENCY OF THE REPUBLIC OF SLOVENIA STEGNE 7, POB 418 SI-1000 LJUBLJANA REPUBLIC OF SLOVENIA PHONE +386 1 583 63 00 E-MAIL info.box@atrp.si TELEFAX +386 1 511 11 01
------------	--	----------	---

---

<i>12A Code</i>	<i>Operating Agencies</i>
-----------------	---------------------------

---

- 9 RADIOTELEVIZIJA SLOVENIJA
- 15 POSTA SLOVENIJE
- 16 TELEKOM SLOVENIJE
- 23 UPRAVA RS ZA CIVILNO LETALSTVO
- 24 MINISTRSTVO ZA PROMET
- 25 MINISTRSTVO ZA GOSPODARSTVO
- 26 AGENCIJA REPUBLIKE SLOVENIJE ZA OKOLJE
- 30 SLOVENSKE ZELEZNICE

<i>Symbol</i>	<i>Geographical Area</i>	<i>12B Code</i>	<i>Address of the Administration(s)</i>
<b>SWZ</b>	Swaziland (Kingdom of)	<b>A</b>	THE MANAGING DIRECTOR
	Swaziland (Royaume du)		SWAZILAND POSTS AND TELECOMMUNICATIONS CORPORATION (SPTC)
	Swazilandia (Reino de)		P.O. BOX 125 MBABANE KINGDOM OF SWAZILAND TELEX 0964 2033 WD TELEFAX +268 40 44500
		<b>B</b>	THE POSTMASTER GENERAL, DEPARTMENT OF POSTS AND TELECOMMUNICATIONS PRIVATE BAG X860 PRETORIA 0001 TELEX 095 357793 = RADIO
		<i>12A Code</i>	<i>Operating Agencies</i>
		<b>1</b>	SWAZILAND GOVERNMENT
		<b>2</b>	DIRECTOR OF CIVIL AVIATION
		<b>3</b>	DEPARTMENT OF POSTS AND TELECOMMUNICATIONS
		<b>4</b>	SWAZILAND COMMERCIAL RADIO (PTY) LTD.
		<b>5</b>	PRIVATE
		<b>6</b>	TRANS WORLD RADIO
		<b>7</b>	SWAZILAND BROADCASTING SERVICE, BOX338, MBABANE
		<b>8</b>	SWAZILAND TELEVISION BROADCASTING CORPORATION

<i>Symbol</i>	<i>Geographical Area</i>	<i>12B Code</i>	<i>Address of the Administration(s)</i>
<b>SXM</b>	Sint Maarten (Dutch part)	<b>A</b>	MINISTRY OF ECONOMIC AFFAIRS, AGRICULTURE AND INNOVATION
	Saint-Martin (partie néerlandaise)		RADIO COMMUNICATIONS AGENCY
	San Maarten (parte neerlandesa)		P.O. BOX 450 9700 AL GRONINGEN E-MAIL info@agentschaptelecom.nl PHONE +31 50 58 77 555 TELEFAX +31 50 58 77 400
		<b>B</b>	BUREAU TELECOMMUNICATIONS AND POST ST. MAARTEN P.O. BOC 5054 PHILIPSBURG ST. MAARTEN E-MAIL info@sxmregulator.com PHONE +1 721 542 5557 TELEFAX +1 721 542 4817

<i>Symbol</i>	<i>Geographical Area</i>	<i>12B Code</i>	<i>Address of the Administration(s)</i>
<b>SYR</b>	Syrian Arab Republic République arabe syrienne República Árabe Siria	<b>A</b>	SYRIAN TELECOMMONICATIONS ESTABLISHMENT DIRECTORATE OF RADIO FREQUENCIES MAZEH AUTOSTRADE - HEADQUARTER BUILDING DAMASCUS SYRIAN ARAB REPUBLIC PHONE +963 11 224 03 00 TELEX 0492 411015 / GENDEL TELEFAX +963 11 612 12 08
		<b>B</b>	UNITED NATIONS FOR THE ATTENTION OF THE CHIEF OF TELECOMMUNICATIONS OPERATIONS SECTION ROOM S2035 NEW YORK NY10017 UNITED STATES TELEX 023289696
		<b>C</b>	GENERAL DIRECTORATE OF RADIOCOMMUNICATIONS TELSIZ GENELI MÜDÜRLÜĞÜ (TGM) 06510 EMEK - ANKARA, TURKEY TELEX 060744371 TGM TR TELEFAX +90 312 2213226
		<b>D</b>	NATIONAL POST AND TELECOM AGENCY P.O. BOX 5398 S-102 49 STOCKHOLM TELEX 054 40777 RADCON S
		<b>E</b>	THE UNDER SECRETARY MINISTRY OF COMMUNICATIONS KUWAIT TELEX 0496 US PTT 22197 KT

---

<i>12A Code</i>	<i>Operating Agencies</i>
-----------------	---------------------------

---

- |          |                                   |
|----------|-----------------------------------|
| <b>1</b> | SWEDISH GOVERNMENT                |
| <b>2</b> | EMBASSY OF THE REPUBLIC OF TURKEY |
| <b>3</b> | EMBASSY OF THE STATE OF KUWAIT    |
| <b>4</b> | SYRIAN PUBLIC TELECOMM. ESTABL    |
| <b>6</b> | IRAQ PETROLEUM CO.                |
| <b>7</b> | UNITED NATIONS                    |
| <b>8</b> | CIVIL AVIATION                    |

<i>Symbol</i>	<i>Geographical Area</i>	<i>12B Code</i>	<i>Address of the Administration(s)</i>
<b>TCA</b>	Turks and Caicos Islands Turks et Caicos (Iles) Turquesas y Caicos (Islas)	<b>A</b>	INTERNATIONAL FREQUENCY COORDINATION SPACE SERVICES UNIT OFCOM 2A SOUTHWARK BRDIGE ROAD LONDON SE1 9HA PHONE +44 20 7981 3100 E-MAIL ifc.enquiries@ofcom.org.uk TELEX 051261969 DTI WBH G TELEFAX +44 20 7981 3208
		<b>B</b>	THE POSTMASTER, GENERAL POST OFFICE, GRAND TURK, TURKS AND CAICOS ISLANDS (WEST INDIES) TELEX 212 TUR CAICOS TQ
		<b>C</b>	DEPARTMENT OF STATE, WASHINGTON D.C. 20520
		<i>12A Code</i>	<i>Operating Agencies</i>
		<b>1</b>	CABLE AND WIRELESS (W.I.) LTD., LONDON
		<b>2</b>	PAN AMERICAN WORLD AIRWAYS
		<b>3</b>	COMMISSIONER, TURKS AND CAICOS ISLANDS
		<b>4</b>	TURKS AND CAICOS ISLANDS GOVERNMENT
		<b>5</b>	OCEAN HARVESTERS LTD.

<i>Symbol</i>	<i>Geographical Area</i>	<i>12B Code</i>	<i>Address of the Administration(s)</i>
<b>TCD</b>	Chad (Republic of)	<b>A</b>	SOLTEL TCHAD
	Tchad (République du)		BP: 1132
	Chad (República del)		N'DJAMENA
			TELEX 0976 MINIPT 5254 KD
			TELEFAX +235 252 14 03 / 252 14 42
		<b>B</b>	MONSIEUR LE DIRECTEUR GENERAL
			AGENCE NATIONALE DES FREQUENCES
			78, AV. DU GENERAL DE GAULLE - BP400
			94 704 MAISONS ALFORT CEDEX
			FRANCE
			TELEFAX +33 1 45187231
		<b>C</b>	COMPAGNIE FRANCAISE DE CABLES SOUS-MARINS
			ET DE RADIO (FRANCE CABLES ET RADIO)
			7, RUE DU QUATRE-SEPTEMBRE
			F - 75002 PARIS
			TELEX FCR X 220731F

<i>12A Code</i>	<i>Operating Agencies</i>
<b>1</b>	FORCES TERRESTRES FRANCAISES
<b>3</b>	AERONAUTIQUE MILITAIRE FRANCAISE
<b>4</b>	AERONAUTIQUE CIVILE (A.S.E.C.N.A.)
<b>6</b>	T.I.T. - TELECOMMUNICATIONS INTERNATIONALES DE LA REPUBLIQUE DU TCHAD
<b>8</b>	OFFICE EQUATORIAL DES POSTES ET TELECOMMUNICATIONS
<b>10</b>	RESEAU DE GENDARMERIE NATIONALE
<b>11</b>	DIRECTION DES AFFAIRES MILITAIRES
<b>13</b>	SOCIETES ET CIES PRIVEES CONTROLEES PAR L'OFFICE EQUATORIAL DES P. ET T.
<b>14</b>	RADIODIFFUSION NATIONALE
<b>16</b>	ARMEE NATIONALE TERRESTRE
<b>17</b>	ARMEE NATIONALE AERIENNE
<b>18</b>	RESEAUX DE SECURITE
<b>19</b>	GARDE NATIONALE ET NOMADE

<i>Symbol</i>	<i>Geographical Area</i>	<i>12B Code</i>	<i>Address of the Administration(s)</i>
<b>TGO</b>	Togolese Republic Togolaise (République) Togolesa (República)	<b>A</b>	MONSIEUR LE DIRECTEUR GENERAL AGENCE NATIONALE DES FREQUENCES 78, AV. DU GENERAL DE GAULLE - BP400 94 704 MAISONS ALFORT CEDEX FRANCE TELEFAX +33 1 45187231
		<b>B</b>	AUTORITE DE REGLEMENTATION DES SECTEURS DE POSTE ET DE TELECOMMUNICATIONS BOITE POSTALE 385 LOME REPUBLIQUE TOGOLAISE TELEFAX +228 22 86 12 E-MAIL artp@togotel.net.tg

<i>12A Code</i>	<i>Operating Agencies</i>
<b>2</b>	SERVICE MARITIME DES T.P. TOGO ET P. TELECOMMUNICATIONS
<b>3</b>	POSTES ET TELECOMMUNICATIONS
<b>4</b>	AERONAUTIQUE CIVILE (A.S.E.C.N.A.)
<b>5</b>	MARINE NATIONALE
<b>6</b>	ADMINISTRATION LOCALE
<b>7</b>	AERONAUTIQUE MILITAIRE FRANCAISE
<b>8</b>	SERVICE GEOGRAPHIQUE
<b>9</b>	SATELIT - SOCIETE AUTONOME DES TELECOMMUNICATIONS INTERNATIONALES DU TOGO
<b>11</b>	SERVICE DE LA RADIODIFFUSION
<b>12</b>	COMITE INTERNATIONAL DE LA CROIX-ROUGE



<i>Symbol</i>	<i>Geographical Area</i>	<i>12B Code</i>	<i>Address of the Administration(s)</i>
<b>THA</b>	Thailand	<b>A</b>	THE DIRECTOR OF INTERNATIONAL SERVICES DIVISION
	Thaïlande		POST AND TELEGRAPH DEPARTMENT (PTD)
	Tailandia		SOI SAILOM, PHAHOLYOTHIN ROAD BANGKOK 10400 TELEX 08682503 DEPOSTE TH TELEFAX +662 2781736
		<b>B</b>	UNITED NATIONS FOR THE ATTENTION OF THE CHIEF OF TELECOMMUNICATIONS OPERATIONS SECTION ROOM S2035 NEW YORK NY10017 UNITED STATES TELEX 023289696

<i>12A Code</i>	<i>Operating Agencies</i>
1	DEPARTMENT OF POSTS AND TELEGRAPHS
3	DEPARTMENT OF LAND TRANSPORT
4	ROYAL THAI AIR FORCE
5	PORT AUTHORITY OF THAILAND
6	PUBLIC RELATIONS DEPARTMENT
7	ROYAL THAI ARMY
8	POLICE DEPARTMENT
9	MINISTRY OF FOREIGN AFFAIRS
10	ROYAL THAI NAVY
11	DEPARTMENT OF MINERAL RESOURCES
12	STATE RAILWAYS OF THAILAND
13	ECONOMIC AND SOCIAL COMMISSION FOR ASIA AND THE PACIFIC
14	DEPARTMENT OF CUSTOMS
15	AERONAUTICAL RADIO OF THAILAND LTD.
16	CHIANGMAI UNIVERSITY
17	UNITED NATIONS
18	MINISTRY OF INTERIOR
19	MASS COMMUNICATIONS ORGANIZATION OF THAILAND
20	THE TELEPHONE ORGANIZATION OF THAILAND
21	HARBOUR DEPARTMENT
22	CHULALONGKORNUNIVERSITY
23	MINISTRY OF EDUCATION
24	METROPOLITAN ELECTRICTY AUTHORITY
25	MARINE POLICE DIVISION
26	HIGHWAY PATROL, POLICE DEPT.
27	KASETSART UNIVERSITY
28	DEPARTMENT OF FISHERIES
29	MILITARY ENERGY DEPARTMENT
30	HIGHWAYS DEPARTMENT
31	EXPRESS TRANSPORTATION ORGANIZATION (ETO)
32	METEOROLOGICAL DEPARTMENT
33	GOVERNMENT SAVING BANK
34	DEPARTMENT OF CIVIL AVIATION
35	JUSMAG (THAILAND)
36	COMMUNICATIONS AUTHORITY OF THAILAND
37	SHINAWATRA SATELLITE PUBLIC COMPANY LIMITED
38	THAI SATELLITE TELECOMMUNICATIONS COMPANY LIMITED

**39 GISTDA - GEO-INFORMATICS AND SPACE TECHNOLOGY  
DEVELOPMENT AGENCY**

<i>Symbol</i>	<i>Geographical Area</i>	<i>12B Code</i>	<i>Address of the Administration(s)</i>
<b>TJK</b>	Tajikistan (Republic of) Tadjikistan (République du) Tayikistán (República de)	<b>A</b>	MINISTRY OF TRANSPORT AND COMMUNICATIONS INTERNATIONAL RELATIONS DEPARTMENT AINI 14 734042 DUSHANBE REPUBLIC OF TAJIKSTAN PHONE +992 372 21 22 84 TELEX 07870201119 SVIAZ TJ TELEFAX +992 372 212953

<i>12A Code</i>	<i>Operating Agencies</i>
1	JSC Teleradiocom

<i>Symbol</i>	<i>Geographical Area</i>	<i>12B Code</i>	<i>Address of the Administration(s)</i>
<b>TKL</b>	Tokelau Tokélau Tokelau	<b>A</b>	MINISTRY OF COMMERCE RADIO SPECTRUM MANAGMENT GROUP 33 BOWEN STREET P.O. BOX 2847 WELLINGTON / NOUVELLE ZELANDE TELEFAX +64 4 499 0797

<i>12A Code</i>	<i>Operating Agencies</i>
1	NEW ZEALAND GOVERNMENT

<i>Symbol</i>	<i>Geographical Area</i>	<i>12B Code</i>	<i>Address of the Administration(s)</i>
<b>TKM</b>	Turkmenistan Turkménistan Turkmenistán	<b>A</b>	MINISTRY OF COMMUNICATIONS OF TURKMENISTAN ZHITNIKOVA STREET 36 ASHGABAT REPUBLIC OF TURKMENISTAN TELEX 0789 228129 PTO TM TELEFAX +73 632 290420

<i>Symbol</i>	<i>Geographical Area</i>	<i>12B Code</i>	<i>Address of the Administration(s)</i>
<b>TLS</b>	Timor-Leste (Democratic Republic of) Timor-Leste (République démocratique du) Timor-Leste (República Democrática de)	<b>A</b>	POSTES, TELEGRAPHES ET TELEPHONES DILI
		<b>B</b>	INSTITUTO DAS COMUNICACOES DE PORTUGAL AV. JOSE MALHOA N.O 12 1070 LISBOA TELEX 040466325 ICP P
		<b>C</b>	DIRECTORATE GENERAL OF POSTS AND TELECOMMUNICATIONS JL MEDAN MERDEKA BARAT 16-19 JAKARTA 10110 TELEX 073 44407 POSTEL IA

<i>12A Code</i>	<i>Operating Agencies</i>
1	POSTES, TELEGRAPHES ET TELEPHONES
2	MINISTERIO DA MARINHA
3	DIRECCAO-GERAL DE AERONAUTICA CIVIL
4	COMPANHIA PORTUGUESA RADIO MARCONI

<i>Symbol</i>	<i>Geographical Area</i>	<i>12B Code</i>	<i>Address of the Administration(s)</i>
<b>TON</b>	Tonga (Kingdom of) Tonga (Royaume des) Tonga (Reino de)	<b>A</b>	CHIEF SECRETARY AND SECRETARY TO CABINET PRIME MINISTER'S OFFICE PO BOX 62 NUKU'ALOFA KINGDOM OF TONGA TELEX 077766269 PRIMO TS TELEFAX +676 23888

<i>12A Code</i>	<i>Operating Agencies</i>
<b>1</b>	TELEGRAPH AND TELEPHONE DEPARTMENT, NUKUALOFA
<b>2</b>	CIVIL AVIATION DEPARTMENT
<b>3</b>	GOVERNMENT OF TONGA
<b>4</b>	TONGA BROADCASTING COMMISSION
<b>5</b>	POLICE DEPARTMENT
<b>6</b>	TONGA AIR SERVICE LTD.
<b>7</b>	TONGA TOURIST AND DEVELOPMENT CO LTD.
<b>8</b>	CABLE AND WIRELESS PLC
<b>9</b>	FRIENDLY ISLANDS SATELLITE COMMUNICATIONS, LTD. (TONGASAT)
<b>10</b>	TONGA TELECOMMUNICATIONS COMMISSION, TTC

<i>Symbol</i>	<i>Geographical Area</i>	<i>12B Code</i>	<i>Address of the Administration(s)</i>
<b>TRC</b>	Tristan da Cunha Tristan da Cunha Tristán da Cunha	<b>A</b>	DEPARTMENT OF TRANSPORT, DIVISION OF CIVIL AVIATION, PRETORIA
		<b>B</b>	ADMINISTRATOR, TRISTAN DA CUNHA
		<b>C</b>	INTERNATIONAL FREQUENCY COORDINATION SPACE SERVICES UNIT OFCOM 2A SOUTHWARK BRIDGE ROAD LONDON SE1 9HA PHONE +44 20 7981 3100 TELEX 051261969 DTI WBH G TELEFAX +44 20 7981 3208

<i>12A Code</i>	<i>Operating Agencies</i>
<b>1</b>	DEPARTMENT OF TRANSPORT, DIVISION OF CIVIL AVIATION
<b>2</b>	SOUTH AFRICAN GOVERNMENT
<b>3</b>	TRISTAN DA CUNHA DEVELOPMENT CO. LTD.
<b>4</b>	THE PROUDMAN OCEANOGRAPHIC LABORATORY

<i>Symbol</i>	<i>Geographical Area</i>	<i>12B Code</i>	<i>Address of the Administration(s)</i>
<b>TRD</b>	Trinidad and Tobago Trinité-et-Tobago Trinidad y Tabago	<b>A</b>	INFORMATION AND COMMUNICATION TECHNOLOGY DIVISION 3RD FLOOR, LORD HARRIS COURT 52 PEMBROKE STREET MARAVAL, PORT OF SPAIN TRINIDAD AND TOBAGO E-MAIL caclark@trinidad.net TELEX 029422293 telecom wg TELEFAX +1 868 622 4783
		<b>B</b>	DEPARTMENT OF STATE, WASHINGTON D.C. 20520
		<b>C</b>	THE PERMANENT SECRETARY MINISTRY OF PUBLIC UTILITIES AND NATIONAL TRANSPORTATION 16 - 18 SACKVILLE STREET PORT OF SPAIN
		<i>12A Code</i>	<i>Operating Agencies</i>
		<b>1</b>	CABLE AND WIRELESS (W.I.) LTD., LONDON
		<b>2</b>	METEOROLOGICAL DIVISION, PIARCO, TRINIDAD
		<b>3</b>	TRINIDAD SHIPPING CO., LTD.
		<b>4</b>	TEXTEL, P.O. BOX3 , PORT OF SPAIN
		<b>5</b>	PAN AMERICAN AIRWAYS
		<b>6</b>	MINISTRY OF FOREIGN AFFAIRS
		<b>7</b>	CARIBSPACE, INC.
		<b>11</b>	TRINIDAD GOVERNMENT WIRELESS SERVICE
		<b>12</b>	BRITISH WEST INDIAN AIRWAYS LTD.
		<b>13</b>	INTERNATIONAL AERADIO (CARIB) LTD.
		<b>25</b>	DIRECTOR OF WORKS AND HYDRAULICS, PORT OF SPAIN
		<b>31</b>	TRINIDAD PETROLEUM DEVELOPMENT CO.
		<b>32</b>	TRINIDAD GOVERNMENT
		<b>86</b>	TRINIDAD PUBLISHING CO.

<i>Symbol</i>	<i>Geographical Area</i>	<i>12B Code</i>	<i>Address of the Administration(s)</i>
<b>TUN</b>	Tunisia Tunisie Túnez	<b>A</b>	AGENCE NATIONALE DES FREQUENCES 12, RUE D'ANGLETERRE 1000 TUNIS TUNISIE PHONE +216 71 325 164/359 373 E-MAIL dg@anfrequencies.tn TELEX 0409 13900 GENDEL TN TELEFAX +216 71 323 233

<i>12A Code</i>	<i>Operating Agencies</i>
<b>1</b>	DEFENSE NATIONALE
<b>2</b>	MARINE NATIONALE
<b>3</b>	AVIATION MILITAIRE
<b>4</b>	AVIATION CIVILE
<b>5</b>	SERVICE DE SECURITE
<b>6</b>	DIRECTION GENERALE DES TELECOMMUNICATIONS BD. 9 AVRIL, 1938 TUNIS, GENDEL TUNIS
<b>7</b>	INSTITUT NATIONAL DE LA METEOROLOGIE
<b>8</b>	SERVICE DES PHARES ET BALISES
<b>9</b>	MINISTERE DE L'EQUIPEMENT
<b>10</b>	TELEDIFFUSION TUNISIENNE
<b>12</b>	STATIONS CONTROLEES PAR LE SECRETARIAT D'ETAT CHARGE DES POSTES ET TELECOMMUNICATIONS
<b>16</b>	TUNIS AIR
<b>17</b>	ARAB SATELLITE COMMUNICATIONS ORGANIZATION

<i>Symbol</i>	<i>Geographical Area</i>	<i>12B Code</i>	<i>Address of the Administration(s)</i>	
<b>TUR</b>	Turkey	<b>A</b>	INFORMATION AND COMMUNICATION TECHNOLOGIES AUTHORITY (ICTA) TELEKOMUNIKASYON KURUMU YESILIRMAK SOK. NO: 16 DEMIRTEPE 06430 ANKARA PHONE +90 312 550 5125 TELEX 060744371 TGM TR TELEFAX +90 312 550 5125 / 550 5155	
	Turquie		<b>B</b>	DEPARTMENT OF STATE, WASHINGTON D.C. 20520
	Turquía		<b>C</b>	DIRECTION GENERALE DE LA SURETE, SECTION DE LA RADIO, ANKARA
			<b>D</b>	NATIONAL POST AND TELECOM AGENCY P.O. BOX 5398 S-102 49 STOCKHOLM TELEX 054 40777 RADCON S
			<b>E</b>	DIRECTORATE GENERAL OF TELECOMMUNICATIONS MINISTRY OF PTT P.O. BOX 15875-4415 15598 TEHERAN ISLAMIC REPUBLIC OF IRAN TELEX 088 212444 PTT IR

<i>12A Code</i>	<i>Operating Agencies</i>
1	GENERAL DIRECTORATE OF METEOROLOGICAL AFFAIRS
2	TURKISH PETROLEUM INC.
3	TURK TELEKOM A.S.
4	GENERAL DIRECTORATE OF AGRICULTURAL COMBAT AND CARANTINA
5	TURKISH RADIO AND TELEVISION ADMINISTRATION
6	TURKISH MARITIME BANK INC.
7	GENERAL DIRECTORATE OF LAND AND WATER
8	GENERAL DIRECTORATE OF TURKISH REPUBLIC STATE RAILWAYS
9	MUNICIPALITY OF ERZURUM (ELECTRICITY ADMINISTRATION)
10	GENERAL DIRECTORATE OF TURKISH AIR LINES
11	MINISTRY OF FORESTRY
12	GENERAL DIRECTORATE OF SECURITY
13	GENERAL DIRECTORATE OF STATE AIRPORTS
14	TEKFEN CONSTRUCTION AND INSTALLATION INC.
15	MOBIL EXPLORATION MEDITERRANEAN INC.
16	ERSAN PETROLEUM INDUSTRY CO.
17	AGRICULTURAL PRODUCT OFFICE
19	N.V TURKSE SHELL
20	MARITIME BANK NAVAL TRANSPORTATION INC.
21	GENERAL DIRECTORATE OF RAILWAYS, PORTS AND AIRPORTS CONSTRUCTION
22	MUNICIPALITY OF ANKARA (WATER AFFAIRS ADMINISTRATION)
23	GENERAL DIRECTORATE OF ETIBANK
24	RESEARCH AND EXPLORATION INSTITUTE FOR MINES AND MINERALS (MTA)
25	TURKISH ELECTRICITY ADMINISTRATION

- 26 GENERAL DIRECTORATE OF RURAL ROADS, WATER AND ELECTRICITY AFFAIRS
- 27 MUNICIPALITY OF IZMIR (ESHOT)
- 28 MUNICIPALITY OF MARAS (ELECTRICITY ADMINISTRATION)
- 29 ISTANBUL PETROLEUM REFINERY INC.
- 30 ATAS ANATOLIAN REFINERY INC.
- 31 PETROLEUM OFFICE
- 32 MUNICIPALITY OF ISTANBUL (IETT)
- 33 MUNICIPALITY OF ISTANBUL (FIRE DEPARTMENT)
- 34 MUNICIPALITY OF ANKARA (FIRE DEPARTMENT)
- 35 HAYDARPASA NUMUNE HOSPITAL
- 36 TURKISH AVIATION ASSOCIATION
- 37 MUNICIPALITY OF ANKARA (EGO)
- 38 MINISTRY OF FOREIGN AFFAIRS
- 39 GENERAL DIRECTORATE OF ANATOLIAN AGENCY
- 40 EMBASSIES
- 41 BOTAS INC.
- 42 MINISTRY OF JUSTICE (GENERAL DIRECTORATE OF PRISON)
- 43 PRIME MINISTRY
- 44 ARMED FORCES GENERAL STAFF
- 46 MUNICIPALITY OF RIZE
- 47 MUNICIPALITY OF NURSA
- 48 MUNICIPALITY OF MANISA
- 49 GENERAL DIRECTORATE OF STATE RANCHES
- 50 GENERAL DIRECTORATE OF HIGHWAYS
- 51 ISTANBUL FERTILIZER INDUSTRY (IGSAS)
- 52 PETKIM PETROCHEMISTRY INC.
- 54 GENERAL DIRECTORATE OF STATE WATER AFFAIRS
- 55 DIRECTORATE OF KANDILLI OBSERVATORY
- 57 MUNICIPALITY OF IZMIR (DIRECTORATE OF WORKSHOPS)
- 58 MUNICIPALITY OF ADANA
- 59 MUNICIPALITY OF GORUM
- 60 CENTO
- 61 CUKUROVA UNIVERSITY, ADANA
- 62 U.S. GOVERNMENT
- 63 THE SCIENTIFIC AND TECHNICAL RESEARCH COUNCIL OF TURKEY (TUBITAK)
- 64 TURKSAT A.S.

<i>Symbol</i>	<i>Geographical Area</i>	<i>12B Code</i>	<i>Address of the Administration(s)</i>
<b>TUV</b>	Tuvalu Tuvalu Tuvalu	<b>A</b>	TUVALU TELECOMMUNICATIONS CORPORATION VAIAKU FUNAFUTI TELEX 0774 TV COMM 6800 TELEFAX +688 20002
		<i>12A Code</i>	<i>Operating Agencies</i>
		<b>1</b>	GOVERNMENT OF TUVALU
		<b>2</b>	UNIVERSITY OF HAWAII

<i>Symbol</i>	<i>Geographical Area</i>	<i>12B Code</i>	<i>Address of the Administration(s)</i>
<b>TZA</b>	Tanzania (United Republic of) Tanzanie (République-Unie de) Tanzanía (República Unida de)	<b>A</b>	THE DIRECTOR FREQUENCY MANAGEMENT TANZANIA COMMUNICATIONS COMMISSION P.O. BOX 474 DAR ES SALAAM UNITED REPUBLIC OF TANZANIA TELEFAX +255 51 116664
		<b>B</b>	NATIONAL POST AND TELECOM AGENCY P.O. BOX 5398 S-102 49 STOCKHOLM TELEX 054 40777 RADCON S
		<b>C</b>	THE CHIEF ENGINEER DEPT. OF INFORMATION AND BROADCASTING P.O. BOX 1178 ZANZIBAR
		<b>D</b>	THE DIRECTOR OF EXTERNAL TELECOMMUNICATIONS TANZANIA POSTS AND TELECOMMUNICATIONS CORPORATION P.O. BOX 22 DAR-ES-SALAAM
		<b>E</b>	ZANZIBAR GOVERNMENT P.O. BOX 776 ZANZIBAR
		<i>12A Code</i>	<i>Operating Agencies</i>
		<b>1</b>	TANZANIA RAILWAYS CORPORATION
		<b>2</b>	POSTS AND TELECOM. CORP. SR RADIO, DAR ES SALAAM
		<b>3</b>	DIRECTORATE OF CIVIL AVIATION
		<b>4</b>	ZANZIBAR GOVERNMENT
		<b>5</b>	EXTERNAL TELECOMMUNICATIONS, ZANZIBAR
		<b>6</b>	COMMISSIONER OF POLICE, ZANZIBAR
		<b>7</b>	TANZANIA PEOPLE'S DEFENCE FORCES, BOX 9205, DAR ES SALAAM
		<b>8</b>	METEOROLOGICAL DEPARTMENT
		<b>9</b>	KARIMJEE JIVANJEE AND CO. LTD.
		<b>10</b>	TANZANIA POLICE
		<b>11</b>	TAZAMA PIPELINE LTD.
		<b>12</b>	TANZANIA HARBOURS AUTHORITY
		<b>13</b>	ZAMBIA-TANZANIA ROAD SERVICES LTD.
		<b>14</b>	EXTERNAL TELECOMMUNICATIONS DIRECTORATE
		<b>15</b>	NATIONAL AERONAUTICS AND SPACE ADMINISTRATION
		<b>16</b>	RADIO TANZANIA, ZANZIBAR
		<b>18</b>	TANZANIA NATIONAL PARKS
		<b>19</b>	AFRICAN MEDICAL RESEARCH FOUNDATION
		<b>22</b>	UNIVERSITY COLLEGE DAR ES SALAAM
		<b>24</b>	TANZANIA GOVERNMENT P.O. BOX 9120, DAR ES SALAAM
		<b>27</b>	FRESONS DEPARTMENT P.O. BOX 349, DAR ES SALAAM
		<b>31</b>	WILLIAMSON DIAMONDS LTD. P.O. BOX 9470, DAR ES SALAAM
		<b>37</b>	RADIO TANZANIA, P.O. BOX 9191, DAR ES SALAAM
		<b>65</b>	SWEDISH GOVERNMENT
		<b>76</b>	EVANGELICAL LUTHERAN CHURCH, P.O. BOX 16, DAR ES SALAAM



<i>Symbol</i>	<i>Geographical Area</i>	<i>12B Code</i>	<i>Address of the Administration(s)</i>
<b>UAE</b>	United Arab Emirates Emirats arabes unis Emiratos Árabes Unidos	<b>A</b>	TELECOMMUNICATIONS REGULATORY AUTHORITY (TRA) P.O. BOX 26662 ABU DHABI PHONE +971 2621 2222 TELEFAX +971 2621 2227
		<i>12A Code</i>	<i>Operating Agencies</i>
		<b>1</b>	UNITED ARAB EMIRATES
		<b>2</b>	EMIRATES TELECOMMUNICATIONS CORPORATION
		<b>3</b>	SH. SAEED BIN MOHAMED AL NAHYAN, ABU DHABI
		<b>4</b>	DUBAI INTERNATIONAL AIRPORT
		<b>6</b>	GOVERNMENT OF RAS AL KHAIMAH
		<b>7</b>	RAIS HASSAN SAADI AND CO.
		<b>8</b>	YUSUF BIN AHMED KANOO (SHIPPING AGENCY)
		<b>9</b>	DECCA NAVIGATOR CO. LTD.
		<b>10</b>	ABU DHABI MARINE AREAS LTD.
		<b>11</b>	MARITIME AND MERCANTILE INTERNATIONAL, DUBAI
		<b>13</b>	FUJAIRAH AIRPORT
		<b>15</b>	DUBAI PETROLEUM CO.
		<b>16</b>	BRITISH AIRWAYS
		<b>17</b>	DEPARTMENT OF CIVIL AVIATION UAE
		<b>18</b>	MINISTRY OF INFORMATION AND CULTURE
		<b>19</b>	EMBASSY OF RUSSIA
		<b>21</b>	ABU DHABI OIL CO.LTD.(JAPAN)
		<b>24</b>	UAE RADIO AND TV-DUBAI
		<b>25</b>	ABU DHABI COMPANY FOR ONSHORE OIL OPERATIONS (ADCO)
		<b>26</b>	AWAL CONTRACTING AND TRADING CO.
		<b>27</b>	NICO INTERNATIONAL
		<b>28</b>	METRO FORWARDING, DUBAI
		<b>32</b>	MINISTRY OF COMMUNICATIONS
		<b>33</b>	SUDAN EMBASSY, ABU-DHABI
		<b>34</b>	JORDANIAN EMBASSY, ABU DHABI
		<b>36</b>	BELGIAN EMBASSY
		<b>37</b>	FRENCH EMBASSY, ABU DHABI
		<b>40</b>	SWISS EMBASSY, ABU DHABI
		<b>41</b>	JAPAN EMBASSY
		<b>42</b>	AL AIN INT. AIRPORT
		<b>43</b>	SHARJAH INT. AIRPORT
		<b>44</b>	EGYPTIAN EMBASSY, ABU DHABI
		<b>45</b>	ITALIAN CONSULATE, DUBAI
		<b>46</b>	INDIAN EMBASSY, ABU DHABI
		<b>49</b>	NETHERLANDS EMBASSY
		<b>50</b>	SITA - ABU DHABI AIRPORT
		<b>51</b>	GENPRISE, ABU DHABI
		<b>52</b>	OMAN EMBASSY (ABU DHABI)
		<b>53</b>	EMBASSY OF ROMANIA
		<b>54</b>	EMBASSY OF FINLAND
		<b>55</b>	THURAYA
		<b>56</b>	ALYAH SATELLITE COMMUNICATIONS CO
		<b>57</b>	EMIRATES INSTITUTION FOR ADVANCED SCIENCE AND TECHNOLOGY

<i>Symbol</i>	<i>Geographical Area</i>	<i>12B Code</i>	<i>Address of the Administration(s)</i>
<b>UGA</b>	Uganda (Republic of) Ouganda (République de l') Uganda (República de)	<b>A</b>	THE EXECUTIVE DIRECTOR UGANDA COMMUNICATION COMMISSION 1, COLVILLE STREET, 12TH FLOOR P.O. BOX 7376 KAMPALA / UGANDA TELEFAX +256 41 4348 832

<i>12A Code</i>	<i>Operating Agencies</i>
1	EAST AFRICAN RAILWAYS CORPORATION
2	EAST AFRICAN DIRECTORATE OF CIVIL AVIATION
3	UGANDA POLICE
4	E.A. POSTS AND TELECOMMUNICATIONS
5	UGANDA TELEVISION SERVICE
6	UGANDA RIFLES
7	E.A. METEOROLOGICAL DEPARTMENT
8	CASPAIR LIMITED
9	POSTMASTER GENERAL
10	UGANDA NATIONAL PARKS
11	D.C.A.
12	NIGERIAN HIGH COMMISSION P.O.BOX4338, KAMPALA
13	INTERFEROMETRICS, INC.
17	RADIO UGANDA
19	UGANDA PRISONS
20	NORCONSULT A.S.,P.O.BOX4886, KAMPALA
23	BUGANDA GOVERNMENT

<i>Symbol</i>	<i>Geographical Area</i>	<i>12B Code</i>	<i>Address of the Administration(s)</i>
<b>UKR</b>	Ukraine Ukraine Ucrania	<b>A</b>	STATE SERVICE FOR SPECIAL COMMUNICATION AND INFORMATION PROTECTION OF UKRAINE 13B SOLOMIANSKA STREET KYIV 03680 E-MAIL info@dsszzi.gov.ua PHONE +380 44 281 90 10 TELEX 0680 13 1112 UKTEL TELEFAX +389 44 226 26 83
		<b>B</b>	NATIONAL SPACE AGENCY OF UKRAINE 8, MOSKOVSKA STREET KYIV 01010 PHONE + 380 44 281 6245 TELEFAX + 380 44 281 6209

<i>12A Code</i>	<i>Operating Agencies</i>
1	UKRCOMSAT
2	MORCOM
3	CONCERN RRT
4	MINISTRY OF DEFENCE
5	SRPF "BANCOMSVIAZ"
6	STATE TV AND RADIO BROADCASTING COMPANY OF UKRAINE
7	UKRAINIAN STATE SERVICE OF SUPERVISION FOR PROTECTION OF SAFETY OF FLIGHTS
8	STATE ENTERPRISE "UKRKOSMOS"
9	SES SIRIUS UKRAINE

<i>Symbol</i>	<i>Geographical Area</i>	<i>12B Code</i>	<i>Address of the Administration(s)</i>
<b>URG</b>	Uruguay (Eastern Republic of) Uruguay (République orientale de l') Uruguay (República Oriental del)	<b>A</b>	URSEC (UNIDAD REGULADORA DE SERVICIOS DE COMUNICACIONES) AVENIDA URUGUAY NRO 988 C.P. 11200 MONTEVIDEO URUGUAY E-MAIL jpiaggio@ursec.gub.uycdolinkas@ursec.gub.uy PHONE +598 2 9028082 INT 139 TELEX 03223213 DINACO UY TELEFAX +598 2 9012252

<i>12A Code</i>	<i>Operating Agencies</i>
1	FUERZA AEREA
2	P.L.U.N.A. (PRIMERAS LINEAS URUGUAYAS DE NAVEGACION AEREA)
3	CIRCULO AERODEPORTIVO DE MONTEVIDEO
4	ADMINISTRACION NACIONAL DE TELECOMUNICACIONES
5	TYDEO BELSON RODRIGUEZ
6	PRESS WIRELESS URUGUAYA LTDA MONTEVIDEO
7	AGROMAX S.A.
8	JEFATURA DE POLICIA DE MONTEVIDEO
9	CENTRO AUTOMOVILISTA DEL URUGUAY, MONTEVIDEO
10	USINAS DE TRANSMISIONES ELECTRICAS
11	COLONIA EDUCACIONAL DE SUAREZ, CONSEJO DEL NINO
12	PREFECTURA DE PUERTO, CARMELO
13	PREFECTURA DE PUERTO, COLONIA
14	PREFECTURA GENERAL MARITIMA
15	O.S.E. OBRAS SANITARIAS DEL ESTADO
16	SERVICIO OFICIAL DE DIFUSION RADIO ELECTRICA, MONTEVIDEO
17	HOMERO CASSALS ORREGO
18	A.M.D.E.T., MONTEVIDEO
19	AEROLINEAS ARGENTINAS
20	RUBEN D. LUCAS, MELO
21	PREFECTURA NACIONAL NAVAL
22	HUGO D. VELAZQUEZ Y NELSON GOMEZ
23	INSPECCION GENERAL DE MARINA (AERONAUTICA NAVAL)
24	YACHT CLUB
25	PAN AMERICAN AIRWAYS INC.
26	RUSSI Y BURASTERO S.A.
27	DIFUSORAS DEL URUGUAY, S.A., MONTEVIDEO
28	C.A.U.S.A.
29	SERVICIO METEOROLOGICO DEL URUGUAY
30	S.A. EMPRESA V.A.R.I.G.
31	AERO CLUB DEL URUGUAY
32	INGENIEROS PENAROL
33	DIRECCION DE AERONAUTICA CIVIL
34	ADMINISTRACION DE LOS FERROCARRILES DEL ESTADO
35	AERO CLUB SARANDI DEL YI
36	FUCA
37	RADIO POPULAR LTDA
38	DIARIO RURAL S.A.
39	LUIS BATLLE BERRES
40	CORPORACION DE PUBLICIDAD S.A.

- 41 JUAN M. GESTOSO Y LUIS BATLLE BERRES
- 42 LUIS A. ARTOLA
- 43 RAMON J. VINCI Y HECTOR J. CARBONE
- 44 S.A.D.R.E.P. LTDA
- 45 MARIA ELVIRA SALVO DE MARTINEZ ARBOLEYA
- 46 HARISPURU HNOS.
- 47 WALFRIDO FIGUEIRA MORAN
- 48 SALVADOR E. PERA
- 49 O.R.O.S.A.
- 50 COMPANIA URUGUAYA DE PUBLICIDAD S.A.
- 51 DIFUSORAS FLORIDA SOC. LTDA
- 52 A. CANEPA Y CIA
- 53 ALFONSO M. ORDOQUI
- 54 VAZQUEZ Y WALDER LTDA
- 55 MIGUEL A. PENNA
- 56 MIGUEL M. RACIOPPI
- 57 B.G.H.S.A.
- 58 PEDRO BRUCCOLERI
- 59 HECTOR VERNAZZA
- 60 ALBERTO MARROCHE PARONI-BASILICIO BRAULIO SARAVIA Y DORA CASTRO DE OIS
- 61 LUIS S. DINI
- 62 GABINO CURCIO
- 63 JUAN RAMON VOLANTE
- 64 EMPRESA RADIO DURAZNO S.A.
- 65 LICEO DE DOLORES
- 66 SARA VAZQUEZ ALVAREZ
- 67 MARIO ARTURO RAVAZZANI Y MARIO ALEJANDRO PERERA
- 68 JOSE M. OLAONDO
- 69 HECTOR LAMAISON
- 70 GUILLERMO ARIZTI
- 71 AERO CLUB PAYSANDU
- 72 OTIS ELEVATOR COMPANY
- 73 JEFATURA DE POLICIA DE TREINTA Y TRES
- 74 LICEO DE ENSEÑANZA SECUNDARIA Y PREPARATORIA DE SAN CARLOS
- 75 CARLOS FALCO, LAVALLEJA
- 76 MIGUEL MARCELINO RACIOPPI BALSEIRO Y ELIAS FELIPE LABORDA RAVIRA MERCEDES SORIANO
- 77 JOCKEY CLUB DE PAYSANDU
- 78 MINISTERIO DEL INTERIOR
- 79 JULIO DIAZ ROMERO
- 80 SAETA
- 81 MARIO GIAMPIETRO
- 82 METZEN Y CIA
- 84 ANTONIO LLAMBIAS MASSANES
- 85 YAMAMNDU BORGES RIET
- 87 INSPECCION GENERAL DEL EJERCITO
- 88 ULISES LOBECIO PEDERNERA, CARMELO COLONIA
- 89 FRANCISCA SANCHO BARCELO, PUNTA DEL ESTE MALDONADO
- 90 VIRGINIA ORIBE DE TRAIHEL Y JOSE PEDRO TRAIHEL LARROQUE
- 91 WALTER J. OTHAIX
- 92 MARIA J. FRIONI DE ESPIGA, J. RAFAEL ESPIGA FRIONI Y WALTER H. ESPIGA

- 93 D'ARTAGNAN PEDEZERT
- 94 GUILLERMO NEWTON, HORACIO PESQUERA Y ELBIO GEIMONART
- 95 JULIO C. DA ROSA
- 96 COMANDO S.A.
- 97 SCANDINAVIAN AIRLINES SYSTEM
- 98 RELLIM S.A.
- 99 HECTOR CESAR BALDOMIR MANANA
- 100 RICARDO GIOSCIA ZAMALVIDE
- 101 ADMINISTRACION NACIONAL DE PUERTOS
- 102 CENTRO PROPIETARIOS DE AUTOMOVILES CON TAXIMETRO
- 104 LINEAS AEREAS PARAGUAYAS S.A.
- 105 EMPRESA LA URUGUAYA (MARTINELLI Y CIA)
- 107 EVES S.A.
- 108 CHALKLING CARLOS
- 109 ARTIGAS GONZALEZ GALLO
- 110 LUIS MURILLO MURARO ARTIGAS, URUGUAY
- 111 DR. HERMES PEREIRA MACHADO, SALTO, URUGUAY
- 112 O. ROQUE DONATO BARTELLONI Y ANGEL W. DUFAUT, T. Y TRES  
3223 FRAY BENTOS, URUGUAY
- 113 ABRAHAM LUCES
- 114 CIA AIR FRANCE
- 115 ULYSES PEREIRA REVERBEL
- 116 NERY RAMON CABILLON
- 117 ATILIO FRANCOIS BALBI
- 118 VITABARES Y MAYER
- 119 AUTOMOVIL CLUB DEL URUGUAY
- 120 RAUL CASABAN GONZALEZ
- 122 ANGEL A. CACCIATORI
- 123 PERCES S.A.
- 124 ASOCIACION HONORARIA DE SALVAMENTOS MARITIMOS Y  
FLUVIALES (ADES)
- 125 JUAN CARLOS ARREDONDO
- 126 CUERPO DE BOMBEROS
- 127 JULIO OLIVAR CABRERA
- 129 JOSE BATTLEORD
- 130 LUIS A GARCIA MORA
- 131 ABRAHAM RAIJ
- 132 VICENTE R PRADO
- 133 JOSE G. GODINO
- 134 NESTOR R. GRANA
- 135 ARTEMIO MARTINEZ DIAZ
- 136 ELIAS C. ROVIRA Y ARIEL PANDOLFI
- 137 SACHI S. EN C.
- 138 ZEM S.A.

<i>Symbol</i>	<i>Geographical Area</i>	<i>12B Code</i>	<i>Address of the Administration(s)</i>
<b>USA</b>	United States of America	<b>A</b>	FEDERAL COMMUNICATIONS COMMISSION INTERNATIONAL BUREAU ATTENTION: MR. RICHARD B. ENGELMAN 445, 12TH STREET, S.W. WASHINGTON, DC 20554 UNITED STATES OF AMERICA TELEX 025 VIA TWX 7108220160 TELEFAX +1 202 418 1208/ 418 0398
	Etats-Unis d'Amérique	<b>AF</b>	UNITED NATIONS HEADQUARTERS, NEW YORK, N.Y.
	Estados Unidos de América	<b>B</b>	DEPARTMENT OF STATE, WASHINGTON D.C. 20520
		<i>12A Code</i>	<i>Operating Agencies</i>
		<b>1</b>	OHIO WESLEYAN RADIO OBSERVATORY
		<b>2</b>	MASSACHUSETTS INSTITUTE OF TECHNOLOGY, LINCOLN LABORATORY
		<b>3</b>	STANFORD RADIO ASTRONOMY INSTITUTE
		<b>4</b>	UNIVERSITY OF ILLINOIS
		<b>5</b>	OWENS VALLEY RADIO OBSERVATORY, CALIFORNIA INSTITUTE OF TECHNOLOGY
		<b>6</b>	HARVARD COLLEGE OBSERVATORY
		<b>7</b>	ASSOCIATED UNIVERSITIES, INC.
		<b>8</b>	US GOVERNMENT - GEN
		<b>9</b>	CARNEGIE INSTITUTION OF WASHINGTON
		<b>10</b>	DEPARTMENT OF COMMERCE
		<b>12</b>	HARVARD UNIVERSITY
		<b>13</b>	CITIES SERVICES COMPANY
		<b>14</b>	COLLINS RADIO COMPANY
		<b>15</b>	UNIVERSITY OF CALIFORNIA
		<b>16</b>	COMSAT GENERAL CORPORATION
		<b>17</b>	INTELSAT
		<b>18</b>	SES AMERICOM, INC
		<b>19</b>	AMERICAN TELEPHONE AND TELEGRAPH CO.
		<b>20</b>	RADIO AMATEUR SATELLITE CORPORATION
		<b>21</b>	HUGHES NETWORK SYSTEMS, INC.
		<b>23</b>	FEDERAL COMMUNICATIONS COMMISSION - A
		<b>24</b>	FEDERAL COMMUNICATIONS COMMISSION - FO
		<b>26</b>	FEDERAL COMMUNICATIONS COMMISSION - M
		<b>27</b>	FEDERAL COMMUNICATIONS COMMISSION - FX
		<b>29</b>	FEDERAL COMMUNICATIONS COMMISSION - G
		<b>30</b>	NATIONAL RADIO ASTRONOMY OBSERVATORY
		<b>31</b>	UNITED NATIONS HEADQUARTERS, NEW YORK
		<b>51</b>	US GOVERNMENT COAST GUARD
		<b>68</b>	US GOVERNMENT - FAA
		<b>120</b>	FEDERAL COMMUNICATIONS COMMISSION - SD
		<b>130</b>	FEDERAL COMMUNICATIONS COMMISSION - SI
		<b>140</b>	ASTROVISION INTERNATIONAL, INC
		<b>141</b>	CELSAT AMERICA, INC
		<b>142</b>	COLUMBIA COMMUNICATIONS CORPORATION
		<b>143</b>	DIGITALGLOBE, INC
		<b>144</b>	DIRECTV, INC
		<b>145</b>	DOMINION VIDEO SATELLITE, INC

**146** EHOSTAR SATELLITE CORPORATION  
**147** FINAL ANALYSIS COMMUNICATION SERVICES, INC  
**148** GLOBALSTAR L.P.  
**149** IRIDIUM SATELLITE LLC  
**150** LEO ONE WORLDWIDE, INC  
**151** LOCKHEED MARTIN CORPORATION  
**152** LORAL SKYNET  
**153** MOBILE SATELLITE VENTURES SUBSIDIARY LLC  
**154** NETSAT 28 COMPANY, LLC  
**155** ORBCOMM LLC  
**156** ORBITAL IMAGING CORPORATION  
**157** PEGASUS DEVELOPMENT CORPORATION  
**158** RAINBOW DBS COMPANY LLC  
**159** SIRIUS SATELLITE RADIO, INC  
**160** SPACE IMAGING LLC  
**161** THE BOEING COMPANY  
**162** VIRTUAL GEOSATELLITE, LLC  
**163** VISIONSTAR INCORPORATED  
**164** WILDBLUE HOLDINGS  
**165** WORLDSPACE CORPORATION  
**166** XM SATELLITE RADIO  
**167** NORTHROP GRUMMAN SPACE & MISSION SYSTEMS CORP.  
**168** SKYTERRA COMMUNICATIONS, INC.  
**170** ATCONTACT COMMUNICATIONS, LLC  
**171** VIASAT INC  
**172** GE INTERNATIONAL HOLDINGS, INC  
**173** TELESAT  
**177** SKYBOX IMAGING INC  
**230** FEDERAL COMMUNICATIONS COMMISSION, BC  
**300** FEDERAL COMMUNICATIONS COMMISSION, PLM  
**301** SPRINT INDUSTRY STANDARDS  
**310** FEDERAL COMMUNICATIONS COMMISSION, PMA  
**320** FEDERAL COMMUNICATIONS COMMISSION, PMW  
**330** FEDERAL COMMUNICATIONS COMMISSION, PR1  
**340** FEDERAL COMMUNICATIONS COMMISSION, PR2  
**350** FEDERAL COMMUNICATIONS COMMISSION, PAV  
**500** DEPARTMENT OF ENERGY  
**501** SATELLITE SYSTEMS BRANCH, EROS DATA CENTER  
**502** NATIONAL AERONAUTICS AND SPACE ADMINISTRATION  
**503** SMC/AXG  
**504** SPACE AND NAVAL WARFARE SYSTEMS COMMAND  
**505** US ARMY COMMUNICATIONS ELECTRONICS COMMAND  
**506** MONTANA STATE UNIVERSITY  
**507** UNIVERSITY OF KANSAS  
**508** CENTER FOR ROBOTIC EXPLORATION AND SPACE TECHNOLOGIES (CREST)  
**509** CALIFORNIA POLYTECHNIC STATE UNIVERSITY  
**510** TETHERS UNLIMITED  
**511** UNIVERSITY OF MICHIGAN  
**512** SAN JOSE STATE UNIVERSITY  
**513** COSMOGIA INC.

<i>Symbol</i>	<i>Geographical Area</i>	<i>12B Code</i>	<i>Address of the Administration(s)</i>
<b>UZB</b>	Uzbekistan (Republic of) Ouzbékistan (République d') Uzbekistán (República de)	<b>A</b>	STATE COMMITTEE FOR RADIOFREQUENCIES OF THE REPUBLIC OF UZBEKISTAN 28A, A. NAVOIY STREET 100011 TASHKENT REPUBLIC OF UZBEKISTAN E-MAIL gkrch@aci.uz PHONE +988 71 138 4179 / 4178 TELEX 786116108 PTB UZ TELEFAX +998 71 233 16 95

<i>12A Code</i>	<i>Operating Agencies</i>
<b>1</b>	MINISTRY OF COMMUNICATIONS

<i>Symbol</i>	<i>Geographical Area</i>	<i>12B Code</i>	<i>Address of the Administration(s)</i>
<b>VCT</b>	Saint Vincent and the Grenadines Saint-Vincent-et-les-Grenadines San Vicente y las Granadinas	<b>A</b>	THE PERMANENT SECRETARY MINISTRY OF COMMUNICATIONS, WORKS AND LABOUR KINGSTOWN SAINT-VINCENT-ET GRENADINES TELEX 0399 7531 FOREIGN VQ TELEFAX +1 784 4562168

<i>12A Code</i>	<i>Operating Agencies</i>
<b>1</b>	CABLE AND WIRELESS (W.I.) LTD.
<b>2</b>	WINDWARD ISLANDS BROADCASTING SERVICE



<i>Symbol</i>	<i>Geographical Area</i>	<i>12B Code</i>	<i>Address of the Administration(s)</i>
<b>VEN</b>	Venezuela (Bolivarian Republic of) Venezuela (République bolivarienne du) Venezuela (República Bolivariana de)	<b>A</b>	MINISTERIO DEL PODER POPULAR PARA LAS TELECOMUNICACIONES Y LA INFORMÁTICA OFICINA DE ASUNTOS INTERNACIONALES AV. ANDRES BELLO, CRUCE CON CALLE SAN FIDEL TORRE FONDO COMUN, PISO 3 CARACAS 1010 VENEZUELA (REPÚBLICA BOLIVARIANA DE) E-MAIL mpena@mppti.gob.ve PHONE +58 212 597 46 25 TELEX 03129729 DITEL VC TELEFAX +58 212 578 51 70
		<b>B</b>	COMISION NACIONAL DE TELECOMUNICACIONES (CONATEL) URBANIZACION LAS MERCEDES, AVENIDA VERACRUZ EDIFICIO CONATEL, PISO 7 CARACAS 1060 VENEZUELA E-MAIL conatel@conatel.gob.ve jrivera@conatel.gob.ve PHONE +58 212 993 0019 TELEFAX +58 212 993 6794

<i>12A Code</i>	<i>Operating Agencies</i>
<b>1</b>	MINISTERIO DEL PODER PARA LAS TELECOMUNICACIONES Y LA INFORMÁTICA (MPPTI)
<b>2</b>	COMPANIA ANONIMA NACIONAL TELEFONOS DE VENEZUELA (C.A.N.T.V.)
<b>3</b>	INSTITUTO POSTAL TELEGRAFICO (IPOSTEL)
<b>4</b>	CORACREVI (C.T.V.)
<b>5</b>	RADIO MARACAY C.A.
<b>6</b>	RADIO CENTRAL C.A.
<b>7</b>	RADIO ARAGUA C.A.
<b>8</b>	RADIO UNIVERSAL C.A.
<b>9</b>	LA VOZ DE LA VICTORIA C.A.
<b>10</b>	RADIO APOLO C.A.
<b>11</b>	RICARDO SOSA RIOS
<b>12</b>	JOSE ANTONIO PIMENTEL
<b>13</b>	ANGEL MARIA PEREZ
<b>14</b>	SOCRATES HERNANDEZ
<b>15</b>	ANTONIO JOSE ISTURIZ
<b>16</b>	RADIO ANGOSTURA C.A.
<b>17</b>	ECOS DEL ORINOCO C.A.
<b>18</b>	JESUS R. GONZALEZ B.
<b>19</b>	LUIS JOSE PASTRANO
<b>20</b>	RADIO 810 C.A.
<b>21</b>	MIGUEL ACHE
<b>22</b>	RADIO AMERICA C.A.
<b>23</b>	RADIO MORON C.A.
<b>24</b>	LA VOZ DE CARABOBO C.A.
<b>25</b>	ALI CACCAVALE
<b>26</b>	RADIO PTO. CABELLO C.A.
<b>27</b>	MANUEL RODRIGUEZ TELLERIA
<b>28</b>	RADIO SATELITE C.A.
<b>29</b>	PETER TAFFIN
<b>30</b>	RADIO INVERSIONISTA C.A.

- 31 ROGER LEYBA
- 32 EDDY J. MENDEZ
- 33 RADIO CONTINENTE C.A.
- 34 RADIO RUMBOS C.A.
- 35 RADIO CAPITAL C.A.
- 36 RADIO CARACAS C.A.
- 37 RADIODIFUSORA VENEZUELA C.A.
- 38 RADIO LIBERTADOR C.A.
- 39 RADIO ANUNCIADORA I.N.T.C.A.
- 40 RADIO TIEMPO C.A.
- 41 FELIX CARDONA MORENO
- 42 INVERSIONES BECASINA C.A.
- 43 PABLO SOSA GUZMAN
- 44 LUCIANO LANDAETA
- 45 RADIO AEROPUERTO C.A.
- 46 ALCIDES DELGADO ALVARADO
- 47 JESUS GHERSY
- 48 RADIO LOS LLANOS C.A.
- 49 CRUZ VERA SALAZAR
- 50 INVERSIONES TRASLLANO C.A.
- 51 JUAN MANUITT
- 52 RADIO CRISTAL C.A.
- 53 RADIO BARQUISIMETO C.A.
- 54 RADIO UNIVERSO C.A.
- 55 RADIO JUVENTUD C.A.
- 56 RADIO LARA C.A.
- 57 RADIO TRICOLOR C.A.
- 58 CARLOS J. GONZALEZ
- 59 RAMON RAMIREZ M.
- 60 RADIO MIRANDA C.A.
- 61 OCTAVIO SUAREZ
- 62 VICENTE LICAUSI
- 63 VICTOR OLLARVES
- 64 RADIO VALLE DEL TUY
- 65 RADIO INDUSTRIAL C.A.
- 66 RADIO BARLOVENTO C.A.
- 67 GUILLERMO LOBO LOBO
- 68 ARD. DE MERIDA
- 69 ONDAS PANAMERICANAS C.A.
- 70 ENRIQUE O. DUBUC
- 71 C.A. SILUEDA
- 72 L.J.ARREAZA A.
- 73 RUBEN DARIO SIFONTES
- 74 MARCIAL NOEL NUNEZ
- 75 MONSEÑOR FRANCISCO GURRUCEAGA
- 76 RADIO MARGARITA C.A.
- 77 RADIO PORTUGUESA S.A.
- 78 ANGEL M. PEREZ
- 79 RADIO ONDA C.A.
- 80 RICARDO SOSA RIOS P.
- 81 REINALDO MARIN
- 82 GREGORIO GONZALEZ
- 83 RADIO SAN SEBASTIAN C.A.

- 84 DIOC. DE SAN CRISTOBAL
- 85 C.A. RADIO TACHIRA
- 86 RADIO SAN CRISTOBAL C.A.
- 87 RODRIGO CARVAJAL
- 88 GONZALO ALFONSO F. LACRUZ
- 89 PEDRO GRESPAN B.
- 90 INSTITUTO AUTONOMO ESTADAL DE MUSICA
- 91 PEDRO JOSE FAJARDO
- 92 PEDRO FEBRES J. Y TEMPLE LEE
- 93 GUILLERMO A. PORTILLO
- 94 ANTONIO BENTANCOURT B.
- 95 PEDRO J. TORRES
- 96 ERASMO NUNEZ LAGARDERA
- 97 RADIO YARACUY C.A.
- 98 FERNANDO FALKENHAGEN
- 99 LUIS GERMAN LUCKERT
- 100 DIOC. DE MARACAIBO
- 101 JESUS ADRIAN LUGO BLANCO
- 102 JOSE HIGUERA MIRANDA
- 103 ALI RACHID
- 104 LUIS G. GOVEZ
- 105 ONDA INTERNACIONAL C.A.
- 106 MARIA F. DE ROSALES
- 107 ONDAS DEL LAGO S.A.
- 108 CIRO AVILA MORENO
- 109 ANA B. DE ALVARADO
- 110 LUIS EMIRO PEDRENES
- 111 RADIO CABIMAS C.A.
- 112 ATILIO HIGUERA MIRANDA
- 113 VINICIO E. URDANETA
- 114 MONSEÑOR DOMINGO ROA P.
- 115 MARCOS ANTONIO HERNANDEZ SOLIS
- 116 MOISES PORTILLO
- 117 CARLOS POLEO
- 118 CARLOS J. CAMPOS
- 119 ALFREDO FERRARA
- 120 RADIO TOCUPITA C.A.
- 121 M.T.C. MINISTERIO DE TRANSPORTE Y COMUNICACIONES
- 122 C.A.N.T.V., COMPANIA ANONIMA NACIONAL TELEFONOS DE VENEZUELA
- 123 DTA
- 124 I.P.T. INSTITUTO POSTAL TELEGRAFICO
- 125 P.T.J. POLICIA TECNICA JUDICIAL
- 126 EMPRESA MULTINACIONAL ANDINA SIMON BOLIVAR
- 127 AGENCIA BOLIVARIANA DE ACTIVIDADES ESPACIALES (ABAE)

<i>Symbol</i>	<i>Geographical Area</i>	<i>12B Code</i>	<i>Address of the Administration(s)</i>
<b>VIR</b>	United States Virgin Islands Vierges américaines (Iles) Virgenes americanas (Islas)	<b>A</b>	FEDERAL COMMUNICATIONS COMMISSION INTERNATIONAL BUREAU ATTENTION: MR. RICHARD B. ENGELMAN 2000 M STREET ROOM 868, STOP CODE #0800C WASHINGTON DC 20554 / UNITED STATES OF AMERICA TELEX 025 VIA TWX 7108220160 TELEFAX +1 202 418 1208 / 0398
		<b>B</b>	DEPARTMENT OF STATE, WASHINGTON D.C. 20520
		<i>12A Code</i>	<i>Operating Agencies</i>
		<b>8</b>	US GOVERNMENT - GEN
		<b>51</b>	US GOVERNMENT COAST GUARD
		<b>230</b>	FEDERAL COMMUNICATIONS COMMISSION, BC
		<b>300</b>	FEDERAL COMMUNICATIONS COMMISSION, PLM

<i>Symbol</i>	<i>Geographical Area</i>	<i>12B Code</i>	<i>Address of the Administration(s)</i>
<b>VRG</b>	British Virgin Islands Vierges britanniques (Iles) Virgenes británicas (Islas)	<b>A</b>	INTERNATIONAL FREQUENCY COORDINATION SPACE SERVICES UNIT OFCOM 2A SOUTHWARK BRIDGE ROAD LONDON SE1 9HA PHONE +44 20 7981 3100 E-MAIL ifc.enquiries@ofcom.org.uk TELEX 051261969 DTI WBH G TELEFAX +44 20 79813208
		<b>B</b>	PERMANENT SECRETARY MINISTRY OF COMMUNICATIONS AND WORKS GOVERNMENT OF THE BRITISH VIRGIN ISLANDS TORTOLA BRITISH VIRGIN ISLANDS TELEX 0292-7959
		<b>C</b>	GOVERNMENT OF THE BRITISH VIRGIN ISLANDS TORTOLA

<i>12A Code</i>	<i>Operating Agencies</i>
<b>1</b>	CABLE AND WIRELESS (W.I.) LTD., LONDON
<b>2</b>	GOVERNMENT OF THE BRITISH VIRGIN ISLANDS
<b>3</b>	VIRGIN ISLANDS BROADCASTING LTD, TORTOLA
<b>4</b>	CARIBBEAN CELLULAR TELEPHONE LTD, TORTOLA
<b>5</b>	CHIEF OF POLICE, TORTOLA
<b>6</b>	TORTOLA ELECTRICITY DPT.
<b>7</b>	TORTOLA TELECOMMUNICATIONS DEPARTMENT
<b>8</b>	CARIBBEAN BROADCASTING SYSTEM LTD.
<b>9</b>	ISLAND CARE CORPORATION LTD.
<b>10</b>	RODNEY HERBERT INC.
<b>11</b>	PETER ISLAND HOTEL, PETER ISLAND
<b>12</b>	AIR BVI LTD
<b>13</b>	BVI TAXI ASSN
<b>14</b>	BIRAS CREEK/TRADEWINDS HOTEL
<b>15</b>	PICKERING'S CRANE LTD.
<b>16</b>	ANTWIN GEORGE LTD.
<b>17</b>	TREASURE ISLE HOTEL
<b>18</b>	ARMANDO JENIK LTD.
<b>19</b>	ASHBURN HARRIGAN LTD.
<b>20</b>	ISLAND CARE ELECTRONICS
<b>21</b>	FEDERAL EXPRESS
<b>22</b>	BUHRYM ELECTRIC
<b>23</b>	CLARENCE THOMAS LTD.
<b>24</b>	WILLIAMS SECURITY
<b>25</b>	TOBIN SECURITY

<i>Symbol</i>	<i>Geographical Area</i>	<i>12B Code</i>	<i>Address of the Administration(s)</i>
<b>VTN</b>	Viet Nam (Socialist Republic of) Viet Nam (République socialiste du) Viet Nam (República Socialista de)	<b>A</b>	INTERNATIONAL COOPERATION DEPARTMENT MINISTRY OF INFORMATION AND COMMUNICATIONS (MIC) 18 NGUYEN DU HANOI VIET NAM E-MAIL tuanlv@rfd.gov.vn PHONE +84 4 8229267 / 6622 TELEX 0805411521 tcbd vt TELEFAX +84 4 8226590
		<b>B</b>	DEPARTMENT OF STATE, WASHINGTON D.C. 20520
		<b>E</b>	NATIONAL POST AND TELECOM AGENCY P.O. BOX 5398 S-102 49 STOCKHOLM TELEX 054 40777 RADCON S

<i>12A Code</i>	<i>Operating Agencies</i>
1	POSTES ET TELECOMMUNICATIONS
2	RADIODIFFUSION NATIONALE
3	AIR-FRANCE
4	MINISTRY OF COMMUNICATIONS, SEOUL
5	SWEDISH GOVERNMENT
6	CHEMINS DE FER
7	SYNDICAT DES PLANTEURS
8	RADIODIFFUSION ET TELEVISION FRANCAISES
9	FORCES TERRESTRES
10	AVIATION CIVILE
12	MARINE NATIONALE
13	SERVICE DES TRAVAUX PUBLICS DU VIET-NAM
14	SERVICE METEO DU VIET-NAM
15	COMPAGNIE AIR VIET-NAM
16	SOCIETE INTERNATIONALE DE TELECOMMUNICATIONS AERONAUTIQUES (SITA)
17	FORCES ARMEES VIETNAMIENNE
18	AVIATION MILITAIRE VIETNAMIENNE
20	GARDE NATIONALE V N
21	DELEGATION DU GOUVERNEMENT DU CENTRE VIET-NAM
22	FPT TECHNOLOGY RESEARCH INSTITUTE, FPT UNIVERSITY
23	VIETNAM NATIONAL SATELLITE CENTER

<i>Symbol</i>	<i>Geographical Area</i>	<i>12B Code</i>	<i>Address of the Administration(s)</i>
<b>VUT</b>	Vanuatu (Republic of) Vanuatu (République de) Vanuatu (República de)	<b>A</b>	MANAGING DIRECTOR TELECOM VANUATU LIMITED P.O. BOX 146 PORT-VILA PHONE +678 22185 TELEX 07711050 vatel nh TELEFAX +678 22628

<i>12A Code</i>	<i>Operating Agencies</i>
1	DEPARTMENT OF POSTS AND TELECOMMUNICATIONS

<i>Symbol</i>	<i>Geographical Area</i>	<i>12B Code</i>	<i>Address of the Administration(s)</i>
<b>WAK</b>	Wake Island	<b>A</b>	FEDERAL COMMUNICATIONS COMMISSION
	Wake (Ile)		INTERNATIONAL BUREAU
	Wake (Isla)		ATTENTION: MR. RICHARD B. ENGELMAN 2000 M STREET ROOM 868, STOP CODE #0800C WASHINGTON DC 20554 / UNITED STATES OF AMERICA TELEX 025 VIA TWX 7108220160 TELEFAX +1 202 418 1208 / 0398
		<b>B</b>	DEPARTMENT OF STATE, WASHINGTON D.C. 20520

---

<i>12A Code</i>	<i>Operating Agencies</i>
<b>8</b>	US GOVERNMENT - GEN

---

<i>Symbol</i>	<i>Geographical Area</i>	<i>12B Code</i>	<i>Address of the Administration(s)</i>
<b>WAL</b>	Wallis and Futuna Islands	<b>A</b>	SERVICE DES POSTES ET TELECOMMUNICATIONS
	Wallis-et-Futuna (Iles)		DES ILES WALLIS ET FUTUNA, MATA-UTU
	Wallis y Futuna (Islas)		TELEX POSTEL, 5100 WF
		<b>B</b>	MONSIEUR LE DIRECTEUR GENERAL AGENCE NATIONALE DES FREQUENCES 78, AV. DU GENERAL DE GAULLE, BP400 94 704 MAISONS ALFORT CEDEX FRANCE TELEFAX +33 1 45187231
		<b>C</b>	ADMINISTRATEUR SUPERIEUR DU TERRITOIRE DES ILES WALLIS ET FUTUNA MATA-UTU TELEX POSTEL, 5100 WF

---

<i>12A Code</i>	<i>Operating Agencies</i>
<b>1</b>	POSTES ET TELECOMMUNICATIONS
<b>2</b>	AVIATION CIVILE
<b>3</b>	FORCES TERRESTRES
<b>4</b>	SERVICE METEOROLOGIQUE
<b>8</b>	ADMINISTRATEUR SUPERIEUR
<b>9</b>	DEFENSE NATIONALE
<b>10</b>	CONSEIL SUPERIEUR DE L'AUDIOVISUEL
<b>11</b>	GENDARMERIE NATIONALE

---

<i>Symbol</i>	<i>Geographical Area</i>	<i>12B Code</i>	<i>Address of the Administration(s)</i>
<b>XBY</b>	Abyei area La zone d'Abyei La zona de Abyei	<b>A</b>	THE SECRETARY GENERAL MINISTRY OF COMMUNICATIONS AND INFORMATION TECHNOLOGY (MCIT) P.O. BOX 7379 11123 KHARTOUM SUDAN TELEX 0984 22299 GENDEL SD E-MAIL terrestrial@ntc.gov.sd PHONE +249 187 173 710 / 711 TELEFAX +249 187 177 777 / 171 112
		<b>B</b>	MINISTRY OF TELECOMMUNICATIONS AND POSTAL SERVICES P.O. BOX 33 JUBA SOUTH SUDAN E-MAIL info@motps.goss.org PHONE +211 9123 94207 / 9771 02623 TELEFAX +211 8118 20188



<i>Symbol</i>	<i>Geographical Area</i>	<i>12B Code</i>	<i>Address of the Administration(s)</i>
<b>XGZ</b>	Gaza Strip La Bande de Gaza La Saja de Gaza	<b>A</b>	UNITED NATIONS MR. GIAN PIERO T. ROZ, DIRECTOR OF INFORMATION TECHNOLOGY SERVICES DIVISION OFFICE OF CENTRAL SUPPORT SERVICES DEPARTMENT OF MANAGEMENT 405 EAST 42ND STREET ROOM S-1912A NEW YORK NY 10017 TELEFAX +1 212 963 2006 / 0335 E-MAIL yaptencom@un.org
		<b>B</b>	STATE OF PALESTINE MINISTRY OF TELECOM.& INFORMATION TECHNOLOGY GAZA TELEFAX +970 82 825666

<i>12A Code</i>	<i>Operating Agencies</i>
<b>101</b>	PALESTINIAN BROADCASTING CORPORATION
<b>102</b>	NATIONAL CO.
<b>103</b>	ARAB BROAD. CORPORATION
<b>104</b>	ASIA TV CO.
<b>105</b>	AFAQ TV CO.
<b>106</b>	THE FUTURE ACADEMY FOR CREATIVE THINKING (FACT)
<b>107</b>	ALWAN CO. LTD.
<b>108</b>	MURAD CO. FOR ART & PROD. & BROAD.
<b>109</b>	AULA PRODUCTION CO.
<b>110</b>	AL ASHKAR CO.
<b>111</b>	ALSHARQ CO.
<b>112</b>	AL SHAAB CO.
<b>113</b>	ALQUDS UNIVERSITY
<b>114</b>	AFAQ MEDIA PRODUCTION CO.
<b>115</b>	MONIAR PEACE CO.
<b>116</b>	YARA PROD. & BROAD. CO.
<b>117</b>	ALNASER TV BROADCASTING CO.
<b>118</b>	AL-NADER CO.
<b>119</b>	ALNOOR CO. FOR TV PRODUC.
<b>120</b>	ASWAR MEDIA PRODUCTION CO.
<b>121</b>	BILAD R&TV CO.
<b>122</b>	BALADNA BROADCASTING CO.
<b>123</b>	MEER FOR BROAD CO.
<b>124</b>	SNABEL PRESS. TV
<b>125</b>	AL SABBABH CO.
<b>126</b>	GAMA TV CO.
<b>127</b>	PALESTINIAN EST. FOR INT. TRANSM.
<b>128</b>	QASER ALNEEL CO.
<b>129</b>	QALQILIYA TV. CO.
<b>130</b>	MAJD MEDIA PRODUCTION CO.
<b>131</b>	NABLUS TV CO.
<b>132</b>	SAFAD ADVERTIZING CO.

<i>Symbol</i>	<i>Geographical Area</i>	<i>12B Code</i>	<i>Address of the Administration(s)</i>
<b>XWB</b>	West Bank Cisjordanie La Ribera Occidental	<b>A</b>	UNITED NATIONS MR. GIAN PIERO T. ROZ, DIRECTOR OF INFORMATION TECHNOLOGY SERVICES DIVISION OFFICE OF CENTRAL SUPPORT SERVICES DEPARTMENT OF MANAGEMENT 405 EAST 42ND STREET ROOM S-1912A NEW YORK NY 10017 TELEFAX +1 212 963 2006 / 0335 E-MAIL yaptencom@un.org
		<b>B</b>	STATE OF PALESTINE MINISTRY OF TELECOM. & INFORMATION TECHNOLOGY GAZA TELEFAX +970 82 825666

<i>12A Code</i>	<i>Operating Agencies</i>
<b>101</b>	PALESTINIAN BROADCASTING CORPORATION
<b>102</b>	NATIONAL CO.
<b>103</b>	ARAB BROAD. CORPORATION
<b>104</b>	ASIA TV CO.
<b>105</b>	AFAQ TV CO.
<b>106</b>	THE FUTURE ACADEMY FOR CREATIVE THINKING (FACT)
<b>107</b>	ALWAN CO. LTD.
<b>108</b>	MURAD CO. FOR ART & PROD. & BROAD.
<b>109</b>	AULA PRODUCTION CO.
<b>110</b>	AL ASHKAR CO.
<b>111</b>	ALSHARQ CO.
<b>112</b>	AL SHAAB CO.
<b>113</b>	ALQUDS UNIVERSITY
<b>114</b>	AFAQ MEDIA PRODUCTION CO.
<b>115</b>	MONIAR PEACE CO.
<b>116</b>	YARA PROD. & BROAD. CO.
<b>117</b>	ALNASER TV BROADCASTING CO.
<b>118</b>	AL-NADER CO.
<b>119</b>	ALNOOR CO. FOR TV PRODUC.
<b>120</b>	ASWAR MEDIA PRODUCTION CO.
<b>121</b>	BILAD R&TV CO.
<b>122</b>	BALADNA BROADCASTING CO.
<b>123</b>	MEER FOR BROAD CO.
<b>124</b>	SNABEL PRESS. TV
<b>125</b>	AL SABBABH CO.
<b>126</b>	GAMA TV CO.
<b>127</b>	PALESTINIAN EST. FOR INT. TRANSM.
<b>128</b>	QASER ALNEEL CO.
<b>129</b>	QALQILIYA TV CO.
<b>130</b>	MAJD MEDIA PRODUCTION CO.
<b>131</b>	NABLUS TV CO.
<b>132</b>	SAFAD ADVERTIZING CO.

<i>Symbol</i>	<i>Geographical Area</i>	<i>12B Code</i>	<i>Address of the Administration(s)</i>
<b>YEM</b>	Yemen (Republic of) Yémen (République du) Yemen (República del)	<b>A</b>	THE HEAD, FREQUENCY SECTION MINISTRY OF TELECOMMUNICATIONS AND INFORMATION TECHNOLOGY GENERAL DIRECTORATE OF TELECOMMUNICATIONS AIRPORT ROAD AL-JIRAF SANA'A P.O. BOX 25237 SANAA TELEX 0895 2340 MOC YE TELEFAX +967 1 271131
		<i>12A Code</i>	<i>Operating Agencies</i>
		<b>1</b>	P.T.T.
		<b>2</b>	CABLE AND WIRELESS
		<b>3</b>	MINISTRY OF PUBLIC WORKS, PORT TRUST HODEIDAH
		<b>4</b>	YEMEN GOVERNMENT
		<b>5</b>	DEPARTMENT OF CIVIL AVIATION
		<b>6</b>	HYUNDAI CONSTRUCTION CO. LTD.
		<b>7</b>	NKF KABEL, SANAA
		<b>8</b>	MINISTRY OF INFORMATION
		<b>9</b>	YEMEN HUNT OIL COMPANY
		<b>10</b>	MINISTRY OF OIL AND MINERAL RESOURCES
		<b>11</b>	SOVIET PETROLEUM EXP., KHORMAKSAR
		<b>12</b>	AGRICULTURE MINISTRY, KHORMAKSAR
		<b>13</b>	FEDERAL REPUBLIC GERMAN EMBASSY, KHORMAKSAR
		<b>14</b>	LIBYA REPUBLIC EMBASSY, KHORMAKSAR
		<b>15</b>	UNITED KINGDOM EMBASSY, KHORMAKSAR
		<b>16</b>	AL YEMDA AIRLINES, KHORMAKSAR
		<b>17</b>	CIVIL AVIATION DEPARTMENT, P.O.BOX424, ADEN
		<b>18</b>	BROADCASTING AND TELEVISION CORPORATION
		<b>19</b>	THE POSTMASTER GENERAL, MINISTRY OF WORKS AND COMMUNICATIONS
		<b>20</b>	YEMEN TELECOMMUNICATIONS CORPORATION
		<b>21</b>	UNITED KINGDOM GOVERNMENT
		<b>22</b>	MINISTRY OF ECONOMY AND INDUSTRY
		<b>23</b>	NATIONAL BANK OF YEMEN
		<b>24</b>	DEMOCRATIC VIETNAM EMBASSY, KHORMAKSAR
		<b>25</b>	PEOPLE'S REPUBLIC OF HUNGARY EMBASSY, KHORMAKSAR
		<b>26</b>	PEOPLE'S REPUBLIC OF CHINA EMBASSY, KHORMAKSAR
		<b>27</b>	ITALIAN EMBASSY, TAWAHI

<i>Symbol</i>	<i>Geographical Area</i>	<i>12B Code</i>	<i>Address of the Administration(s)</i>
<b>ZMB</b>	Zambia (Republic of)	<b>A</b>	THE DIRECTOR OF TELECOMMUNICATIONS TELECOMMUNICATIONS DIVISION P.O. BOX 71660 NDOLA PHONE +260 212 612 399 / 611 333 TELEFAX +260 212 615 855 TELEX 0902 TELECOMS ZA 33410
	Zambie (République de)		<b>B</b>
	Zambia (República de)		
		<i>12A Code</i>	<i>Operating Agencies</i>
		<b>1</b>	DEPARTMENT OF CIVIL AVIATION
		<b>2</b>	MINISTRY OF DEFENCE
		<b>3</b>	ZAMBIA BROADCASTING SERVICES
		<b>4</b>	MASS MEDIA COMPLEX FM
		<b>5</b>	ZAMBIA POLICE
		<b>6</b>	POSTS AND TELECOMMUNICATIONS CORPORATION
		<b>7</b>	METEOROLOGICAL DEPARTMENT
		<b>8</b>	GOVERNMENT COMMUNICATIONS DIVISION
		<b>11</b>	ZAMBIA AIRWAYS CORPORATION LIMITED
		<b>16</b>	SWEDISH GOVERNMENT

<i>Symbol</i>	<i>Geographical Area</i>	<i>12B Code</i>	<i>Address of the Administration(s)</i>
<b>ZWE</b>	Zimbabwe (Republic of)	<b>A</b>	THE POSTMASTER GENERAL POSTS AND TELECOMMUNICATIONS CORPORATION HEADQUARTERS P.O. BOX CY 331 CAUSEWAY HARARE / ZIMBABWE (REPUBLIC OF) TELEX 0907 24821 PTCHQ ZW TELEFAX +263 4 702499
	Zimbabwe (République du)		
	Zimbabwe (República de)		
		<i>12A Code</i>	<i>Operating Agencies</i>
		<b>1</b>	DEPARTMENT OF CIVIL AVIATION
		<b>2</b>	MINISTRY OF DEFENCE
		<b>3</b>	ZIMBABWE BROADCASTING CORPORATION
		<b>4</b>	ZIMBABWE RAILWAYS
		<b>5</b>	COMMISSIONER OF POLICE
		<b>6</b>	POSTMASTER GENERAL
		<b>7</b>	METEOROLOGICAL DEPARTMENT
		<b>8</b>	POWER BOARD
		<b>9</b>	BRITISH HIGH COMMISSIONER

# CHAPITRE IV

## SECTION 4

### 4. TABLEAU ' ABREVIATIONS DES NOMS D'EMPLACEMENT'

#### ABRÉVIATIONS NORMALISÉES À UTILISER POUR RACCOURCIR LES NOMS D'EMPLACEMENT

*Note: Dans certains cas, le nom de l'emplacement peut être suivi du nom abrégé de l'Etat ou de la province où est situé l'emplacement. Une abréviation renvoie à une réalité qui peut être exprimée soit au singulier soit au pluriel.*

Abréviation	Explication
B	Baie, Bay, Bukhta
BCH	Beach
BK	Bank
BM	Baggarmolen
BO	Boundary
BRDG	Bridge
BT	Butte
BY	Buoy, Bouée, Boya
C	Cabo, Cap, Cape, Capo
CD	Ciudad
CHR	Church
CK	Creek
CL	Central
CLLG	College
CNT	Center, Centre
CO	Country
COL	Colonia
COM	Fréquences pour utilisation en commun (voir le Chapitre VI)
CP	Camp, Campo
CRY	Cannery
CTG	Cottage
CY	City
DEP	Depot
DM	Dam
DPT	Department, Département, Departamento, Bezirk
DTO	Destacamento
E	East, Eastern, Est, Este
EN	Estación
ES	Estancia
ESTO	Establecimiento
ET	Estate
FAR	Farol
FDA	Fazenda
FDO	Fundo
FLD	Field
FLS	Falls
FT	Fort, Forte, Fuerte
FTR	Fire Tower
GF	Gulf

Abréviation	Explication
GOV	Gobernador, Governador
GR	Grand, Grande
GRAL	General
GRD	Guard
GT	Great
GVN	Gavan
HD	Head
HDA	Hacienda
HLL	Hill
HPTL	Hospital
HR	Harbour
HTS	Heights
HVN	Haven
HWAY	Highway
I	Ile, Ilha, Isla, Island, Isle (et pluriel)
JN	Junction
L	Lac, Lago, Lake (et pluriel)
LG	Lagoon
LKT	Lookout
LNG	Lodging
LR	Lower
LSTN	Light station
MON	Monument
MT	Mont, Monte, Mount (et pluriel)
MTN	Mountain (et pluriel)
MUN	Municipality
N	New, Nouveau, Nouvelle, Nova, Nove, Novo, Nueva, Nuevo
NMON	National Monument
NO	Nord, Norte, North, Northern
NPK	National Park
NRF	National Refuge
NTL	National
OFC	Oficina
OSTR	Ostrov
PK	Peak
PLA	Platform
PMPSTN	Pump station

Abréviation	Explication
PNT	Point, Pointe, Ponta, Punta
PR	Prince, Prins, Prinz
PRD	Presidencia, Presidente
PRJ	Project
PRK	Park
PRS	Princess, Princesse
PS	Pass
PT	Port, Porto, Puerto
RCH	Ranch
RCK	Rock
RD	Road (et pluriel)
RG	Range
RGR	Ranger
RK	Rudnik
RPS	Rapids
RPTR	Repeater
RSVD	Reserve, Reservation
RV	River
RVSD	Riverside
S	Saint, Sainte, San, Sankt, Santa, Santo, Sao, Svata, Svaty, etc.

Abréviation	Explication
SD	Sound
SHL	Shoal (et pluriel)
SO	Sud, South, Southern, Sur
SPR	Springs
SQ	Square
STN	Station
STR	Détroit, Strait, Estrecho
STRM	Stream
SVZ	Sovkhoz
TP	Township
TR	Tower
TRP	Trap
UP	Upper
V	Vila, Villa, Ville
VLG	Village
VLY	Valley
W	West, Western, Oeste, Ouest
ZVD	Zavod

# CHAPITRE IV

## SECTION 5

### 5. TABLEAUX DES 'ZONES A DEFINITION NORMALISEE'

Les symboles ci-après sont définis soit par des références normalisées (par exemple, MWARA, RDARA dans l'Appendice 27), soit par le Bureau, après consultation de l'administration intéressée le cas échéant. Conformément aux dispositions du Règlement des radiocommunications, une zone où peut être située une station d'émission mobile ou transportable ou une station de réception doit être clairement définie; cette zone doit avoir une étendue suffisamment réduite pour qu'il soit facile de prévoir les conditions d'utilisation de l'assignation de fréquence du point de vue de la propagation.

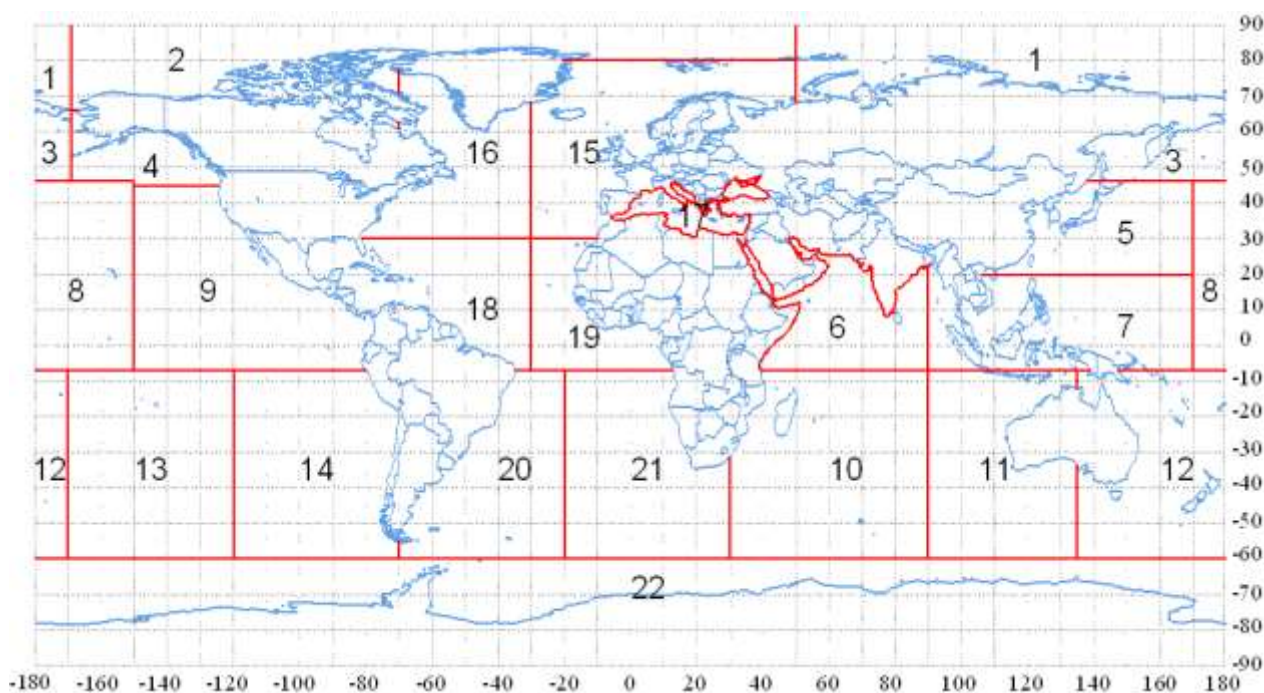
#### 5.1 SYMBOLES DÉSIGNANT DES ZONES GÉOGRAPHIQUES

En plus des symboles indiqués dans le Tableau «Zones», on peut utiliser les symboles suivants:

XAA	Mondial
XAX	Régional
XR1	Région 1
XR2	Région 2
XR3	Région 3

#### 5.2 ZONES MARITIMES

1. Les Zones maritimes sont représentées dans la carte pertinente ci-dessous. Dans les fiches de notification, un symbole désignant une Zone maritime doit être précédé du symbole MAR, sans espace intercalaire.



Carte des Zones Maritimes

Dénégation: voir Chapitre I

### 5.3 ZONES D'ALLOTISSEMENT MARITIMES

Le Plan d'allotissement de fréquences de l'Appendice 25 du Règlement des radiocommunications contient des zones ne couvrant qu'une partie de certaines zones géographiques; dans les inscriptions qui figurent dans la Liste I pour représenter ces allotissements (voir le paragraphe 3.4 du Chapitre II de la Section 3), ces zones sont représentées par les symboles ci-après dans le champ «Zones géographiques ou Zones à définition normalisée» de la Liste internationale des fréquences:

ARG NO	pour ARG	–	Centre		IND E	pour IND	–	Est
ARG CL	pour ARG	–	Sud		IND W	pour IND	–	Ouest
ARG SO	pour ARG	–	Est		MEX E	pour MEX	–	Est
AUS E	pour AUS	–	Ouest		MEX W	pour MEX	–	Ouest
AUS W	pour AUS	–	Centre		RUS AN	pour RUS	–	Asie septentrionale
CAN CL	pour CAN	–	Est		RUS AS	pour RUS	–	Asie méridionale
CAN E	pour CAN	–	Nord		RUS EO	pour RUS	–	Extrême orient
CAN NO	pour CAN	–	Ouest		RUS NW	pour RUS	–	Nord ouest
CAN W	pour CAN	–	Centre		RUS SW	pour RUS	–	Sud ouest
CHL CL	pour CHL	–	Nord		RUS W	pour RUS	–	Ouest
CHL NO	pour CHL	–	Sud		USA CL	pour USA	–	Centre
CHL SO	pour CHL	–	Ouest		USA E	pour USA	–	Est
D1	Pour D	–	Est		USA W	pour USA	–	Ouest
D2	Pour D	–			USA SO	pour USA	–	Sud

#### DÉFINITION DES ZONES D'ALLOTISSEMENT FIGURANT DANS L'APPENDICE 25 DU RÈGLEMENT DES RADIOCOMMUNICATIONS

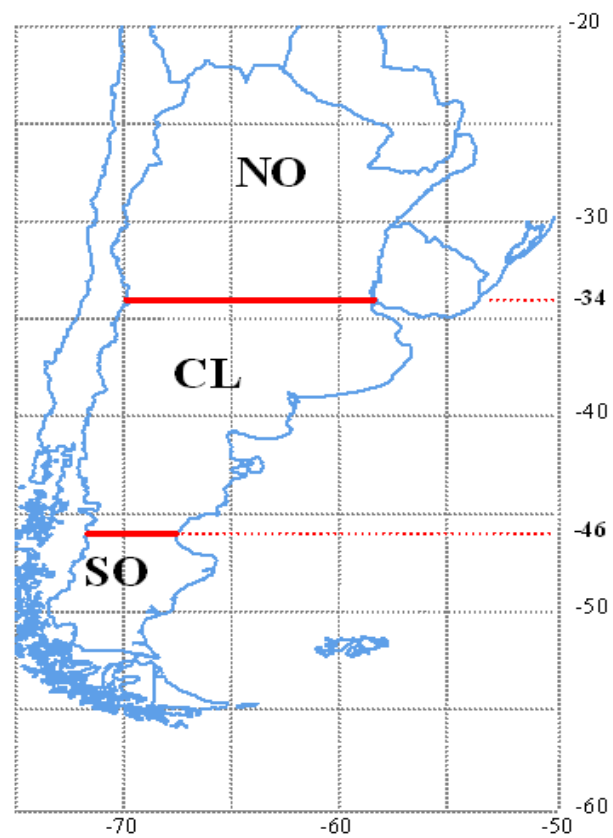
Toutes les lignes subdivisant les pays en zones d'allotissement sont indiquées ci-dessous avec une tolérance de +/- 1 degré.

Symbole (Point 4E)	Définition
ARG NO	inclut la partie du territoire de l'ARG limitée au sud par une ligne qui s'étend de la frontière occidentale le long du parallèle 34°S jusqu'au littoral, y compris toutes les stations côtières de l'ARG situées au nord de ce parallèle.
ARG CL	inclut la partie du territoire de l'ARG limitée au sud par une ligne qui s'étend de la frontière occidentale le long du parallèle 46°S jusqu'au littoral, et au nord par une ligne qui s'étend de la frontière occidentale le long du parallèle 34°S jusqu'au littoral, y compris toutes les stations côtières de l'ARG situées entre ces parallèles.
ARG SO	inclut la partie du territoire de l'ARG limitée au nord par une ligne qui s'étend de la frontière occidentale le long du parallèle 46°S jusqu'au littoral, y compris toutes les stations côtières de l'ARG situées au sud de ce parallèle.
AUS E	inclut la partie du territoire de l'AUS limitée à l'ouest par une ligne qui s'étend du littoral septentrional le long du méridien 135°E jusqu'au littoral méridional, y compris toutes les stations côtières de l'AUS situées à l'est de ce méridien.
AUS W	inclut la partie du territoire de l'AUS limitée à l'est par une ligne qui s'étend du littoral septentrional le long du méridien 135°E jusqu'au littoral méridional, y compris toutes les stations côtières de l'AUS situées à l'ouest de ce méridien.
CAN CL	inclut la partie du territoire du CAN limitée à l'ouest par une ligne qui s'étend du parallèle 65°N le long du méridien 120°O jusqu'à la frontière méridionale, à l'est par une ligne qui s'étend du parallèle 65°N le long du méridien 75°O jusqu'à la frontière méridionale, et au nord par une ligne qui s'étend du méridien 120°O le long du parallèle 65°N jusqu'au méridien 75°O, y compris toutes les stations côtières du CAN situées au sud de ces lignes.
CAN E	inclut la partie du territoire du CAN limitée à l'ouest par une ligne qui s'étend du parallèle 63°N le long du méridien 75°O jusqu'à la frontière méridionale, et au nord par une ligne qui s'étend du méridien 75°O le long du parallèle 63°N jusqu'au littoral oriental, y compris toutes les stations côtières du CAN situées au sud-est de ces lignes.
CAN NO	inclut la partie du territoire du CAN limitée au sud par une ligne qui s'étend de la frontière occidentale le long du parallèle 65°N jusqu'à son intersection avec le méridien 75°O, de là le long du méridien 75°O jusqu'à son intersection avec le parallèle 63°N, de là le long du parallèle 63°N jusqu'au littoral oriental, y compris toutes les stations côtières du CAN situées au nord de ces lignes.
CAN W	inclut la partie du territoire du CAN limitée au nord par une ligne qui s'étend de la frontière occidentale le long du parallèle 65°N jusqu'à son intersection avec le méridien 120°O et à l'est par une ligne qui s'étend du parallèle 65°N le long du méridien 120°O jusqu'à la frontière méridionale, y compris toutes les stations côtières du CAN situées à l'ouest du méridien 120°O et au sud du parallèle 65°N.
CHL NO	inclut la partie du territoire du CHL limitée au sud par une ligne qui s'étend de la frontière orientale le long du parallèle 30°S jusqu'au littoral, y compris toutes les stations côtières du CHL situées au nord de ce parallèle.
CHL CL	inclut la partie du territoire du CHL limitée au sud par une ligne qui s'étend de la frontière orientale le long du parallèle 40°S jusqu'au littoral, et au nord par une ligne qui s'étend de la frontière orientale le long du parallèle 30°S jusqu'au littoral, y compris toutes les stations côtières du CHL situées entre ces parallèles.



Symbole (Point 4E)	Définition
CHL SO	inclut la partie du territoire du CHL limitée au nord par une ligne qui s'étend de la frontière orientale le long du parallèle 40°S jusqu'au littoral, y compris toutes les stations côtières du CHL situées au sud de ce parallèle.
D1	inclut la partie du territoire de l'Allemagne limitée au nord-est par une ligne qui s'étend du littoral septentrional le long du méridien 10°55 de longitude est jusqu'au parallèle 50°19 N et par une ligne qui s'étend à partir de 10°55 de longitude est le long du parallèle 50°19 de latitude nord jusqu'à la frontière orientale, y compris toutes les stations côtières de D situées au sud-ouest de ces lignes.
D2	inclut la partie du territoire de l'Allemagne limitée à l'ouest par une ligne qui s'étend du littoral septentrional le long du méridien 10°55 de longitude est jusqu'au parallèle 50°19 N et au sud par une ligne qui s'étend à partir de 10°55 de longitude est le long du parallèle 50°19 de latitude nord jusqu'à la frontière orientale, y compris toutes les stations côtières de D situées au nord-est de ces lignes.
IND E	inclut la partie du territoire de l'IND limitée à l'ouest par une ligne qui s'étend de la frontière septentrionale par 77°30 de longitude est jusqu'au littoral méridional, y compris toutes les stations côtières de l'IND situées à l'est de cette longitude.
IND W	inclut la partie du territoire de l'IND limitée à l'est par une ligne qui s'étend de la frontière septentrionale par 77°30 de longitude est jusqu'au littoral méridional, y compris toutes les stations côtières de l'IND situées à l'ouest de cette longitude.
MEX E	inclut la partie du territoire du MEX limitée à l'ouest par une ligne qui joint les points d'intersection de la frontière septentrionale au méridien 110°O; 100°O/20°N; et le point d'intersection de la frontière méridionale et du méridien 92°O, y compris toutes les stations côtières du MEX situées à l'est de cette ligne.
MEX W	inclut la partie du territoire du MEX limitée à l'est par une ligne joignant les points d'intersection de la frontière septentrionale au méridien 110°O; 100°O/20°N; et l'intersection de la frontière méridionale avec le méridien 92°O, y compris toutes les stations côtières du MEX situées à l'ouest de cette ligne.
RUS AN	inclut la partie du territoire de RUS limitée à l'ouest par une ligne qui s'étend du littoral septentrional le long du méridien 50°E jusqu'au parallèle 60°N, de là le long du parallèle 60°N jusqu'à son intersection avec le méridien 130°E, de là le long d'une ligne qui joint les points 130°E/60°N et 165°E/littoral septentrional, y compris toutes les stations côtières de RUS situées au nord de ces lignes.
RUS AS	inclut la partie du territoire de RUS limitée au nord par une ligne qui s'étend du méridien 50°E le long du parallèle 60°N jusqu'à son intersection avec le méridien 130°E; à l'ouest par une ligne qui joint les points 50°E/60°N et 45°E/50°N, de là le long du méridien 45°E jusqu'à la frontière méridionale; et à l'est par une ligne qui s'étend du parallèle 60°N le long du méridien 130°E jusqu'à son intersection avec la frontière méridionale, y compris toutes les stations côtières de RUS situées au sud de ces lignes.
RUS EO	inclut la partie du territoire de RUS limitée à l'ouest par une ligne qui s'étend du littoral septentrional le long d'une ligne joignant les points 165°E/littoral septentrional et 130°E/60°N, de là le long du méridien 130°E jusqu'à la frontière méridionale, y compris toutes les stations côtières de RUS situées à l'est de ces lignes.
RUS NW	inclut la partie du territoire de RUS limitée à l'est par une ligne qui s'étend du littoral septentrional le long du méridien 50°E jusqu'au parallèle 60°N et au sud par une ligne qui s'étend du littoral occidental le long du parallèle 60°N jusqu'à son intersection avec le méridien 50°E, y compris toutes les stations côtières de RUS situées au nord de ces lignes.
RUS SW	inclut la partie du territoire de RUS limitée au nord par une ligne qui s'étend du littoral occidental le long du parallèle 60°N jusqu'à son intersection avec le méridien 50°E et à l'est par une ligne qui part du parallèle 60°N et joint les points 50°E/60°N et 45°E/50°N, de là le long du méridien 45°E jusqu'à la frontière méridionale, y compris toutes les stations côtières de RUS situées au sud-ouest de ces lignes, à l'exclusion des stations côtières situées en RUS W.
RUS W	inclut la partie du territoire de RUS qui est la zone géographique représentant la «Région de Kaliningrad».
USA CL	inclut la partie du territoire des USA limitée à l'ouest par une ligne qui s'étend de la frontière septentrionale le long du méridien 110°O jusqu'au parallèle 35°N, de là le long du parallèle 35°N jusqu'à son intersection avec le méridien 85°O, de là le long d'une ligne joignant les points 85°O/35°N et 75°O/42°N, de là le long du méridien 75°O jusqu'à la frontière septentrionale, y compris toutes les stations côtières des USA situées au nord de ces lignes.
USA E	inclut la partie du territoire des USA limitée à l'ouest par une ligne qui s'étend du littoral oriental le long du parallèle 31°N jusqu'à son intersection avec le méridien 85°O, de là le long du méridien 85°O jusqu'au parallèle 35°N, de là le long d'une ligne joignant les points 85°O/35°N et 75°O/42°N, de là le long du méridien 75°O jusqu'à la frontière septentrionale, y compris toutes les stations côtières des USA situées à l'est de ces lignes.
USA W	inclut la partie du territoire des USA limitée à l'est par une ligne qui s'étend de la frontière septentrionale le long du méridien 110°O jusqu'à la frontière méridionale, y compris toutes les stations côtières des USA situées à l'ouest de ce méridien.
USA SO	inclut la partie du territoire des USA limitée à l'ouest par une ligne qui s'étend de la frontière méridionale le long du méridien 110°O jusqu'au parallèle 35°N, de là le long du parallèle 35°N jusqu'à son intersection avec le méridien 85°O, de là le long du méridien 85°O jusqu'à son intersection avec le parallèle 31°N, de là le long du parallèle 31°N jusqu'au littoral oriental, y compris toutes les stations côtières des USA situées au sud de ces lignes.

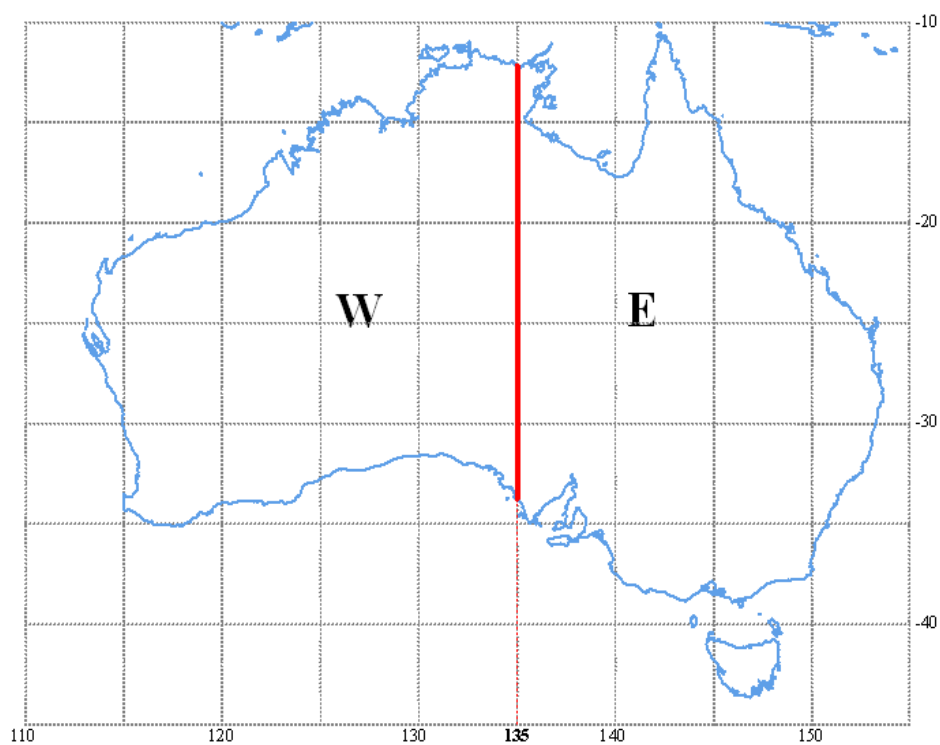
## ARG



Carte des Zones d'Allotissement ARG

Dénégation: voir Chapitre I

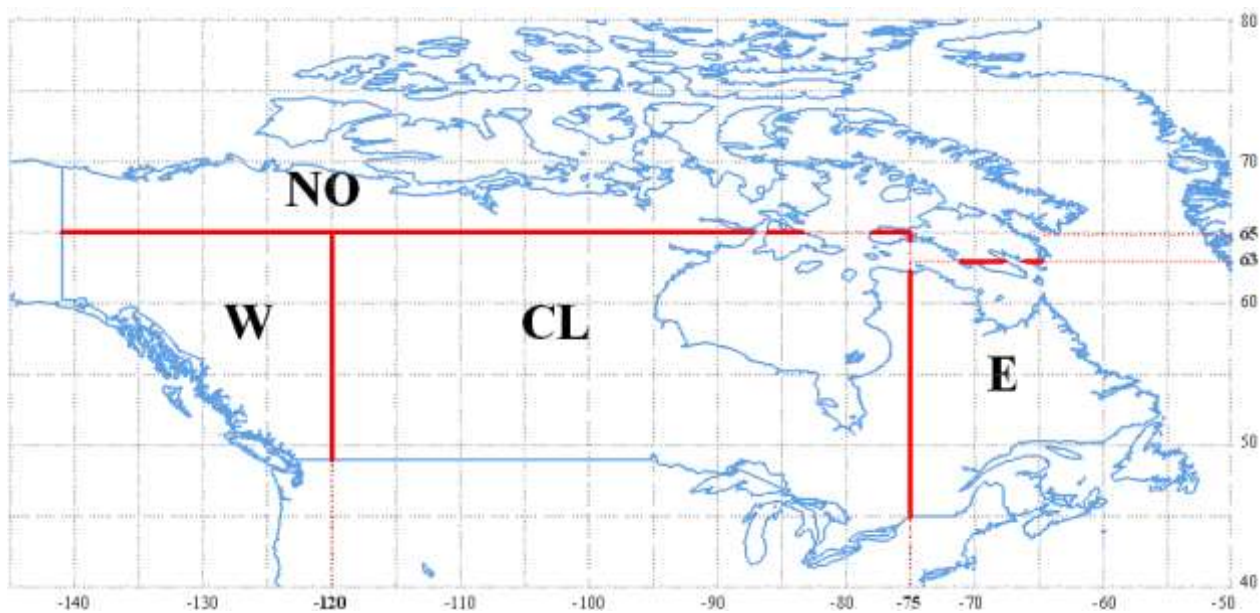
## AUS



### Carte des Zones d'Allotissement AUS

Dénégation: voir Chapitre I

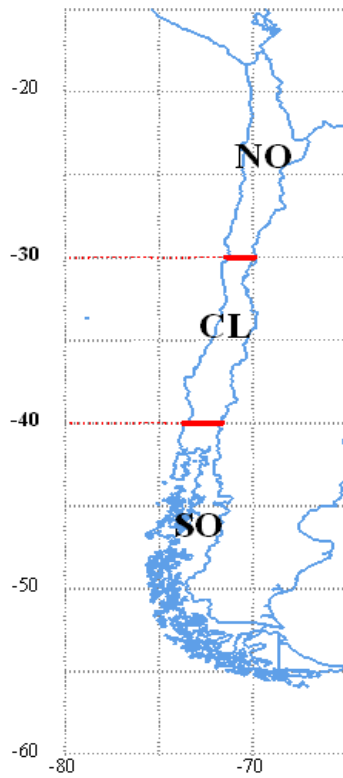
## CAN



Carte des Zones d'Allotissement CAN

Dénégation: voir Chapitre I

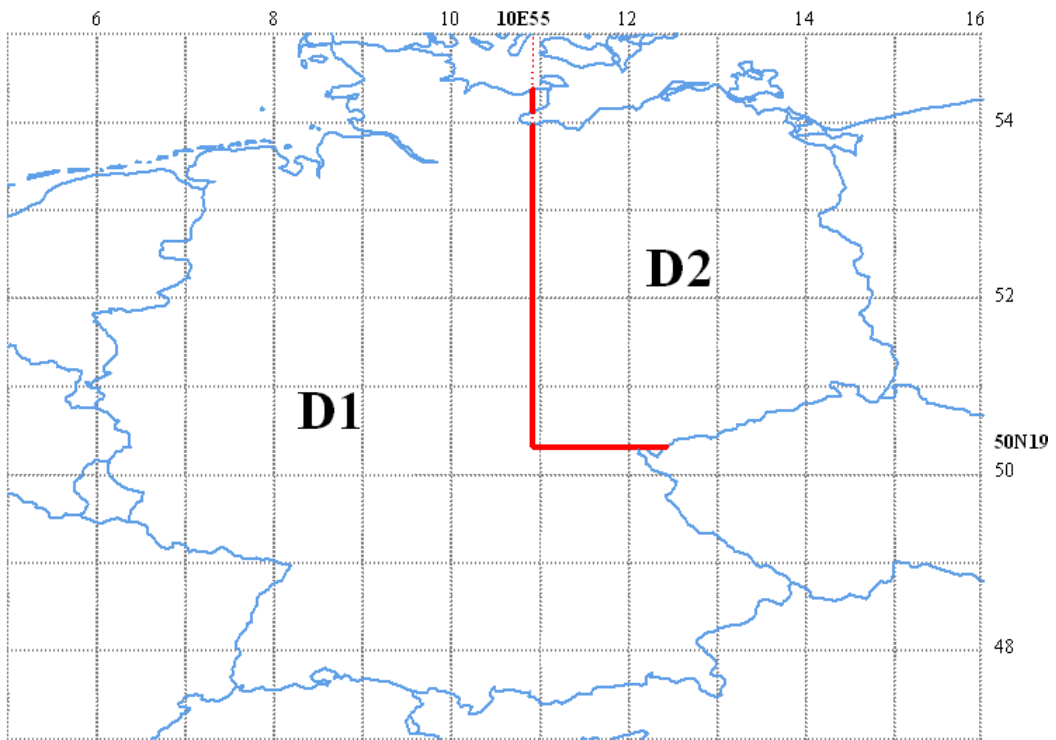
## CHL



Carte des Zones d'Allotissement CHL

Dénégation: voir Chapitre I

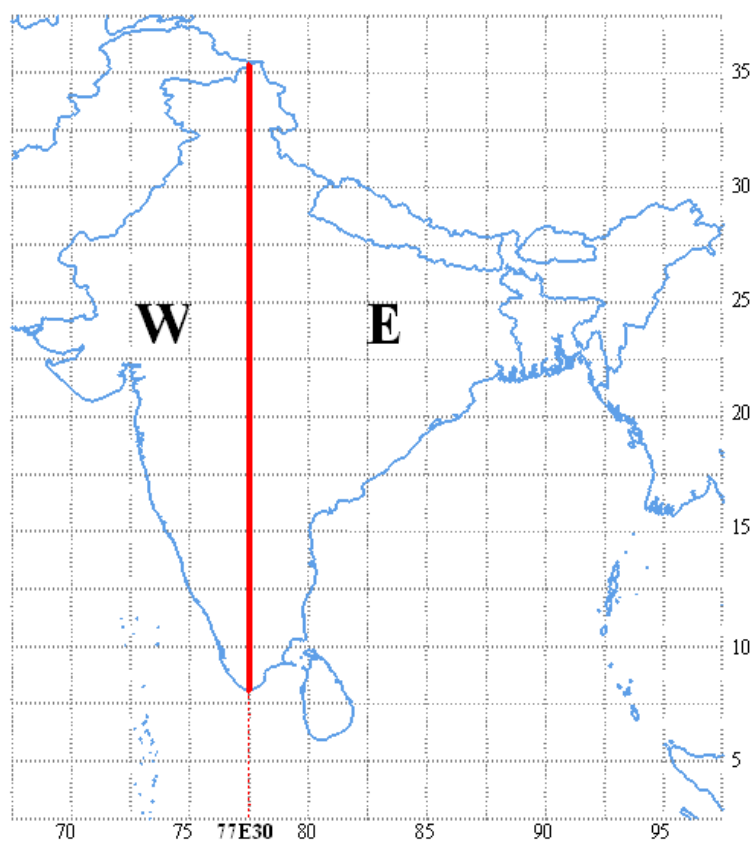
**D**



### Carte des Zones d'Allotissement D

Dénégation: voir Chapitre I

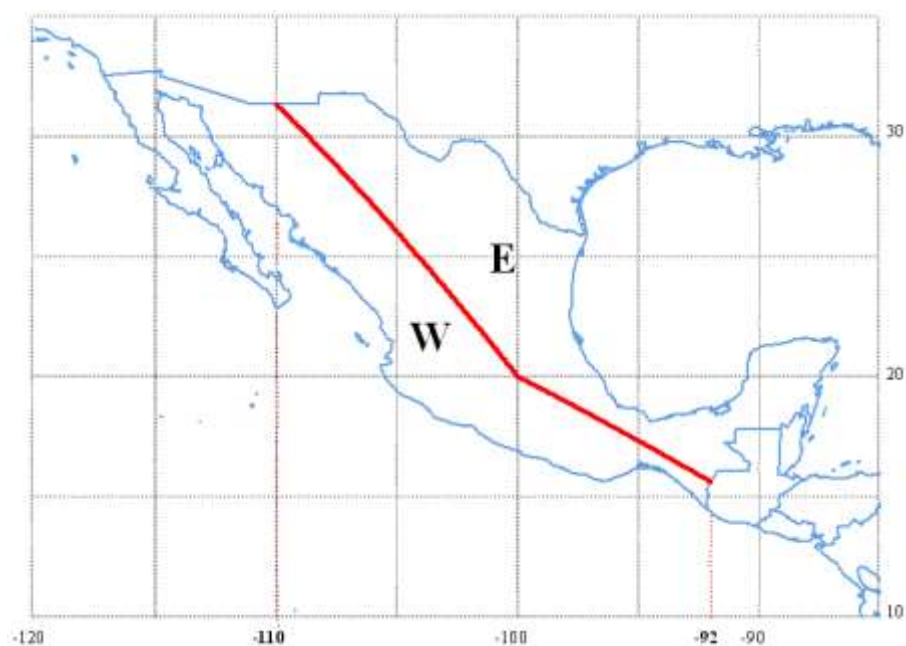
**IND**



**Carte des Zones d'Allotissement IND**

Dénégation: voir Chapitre I

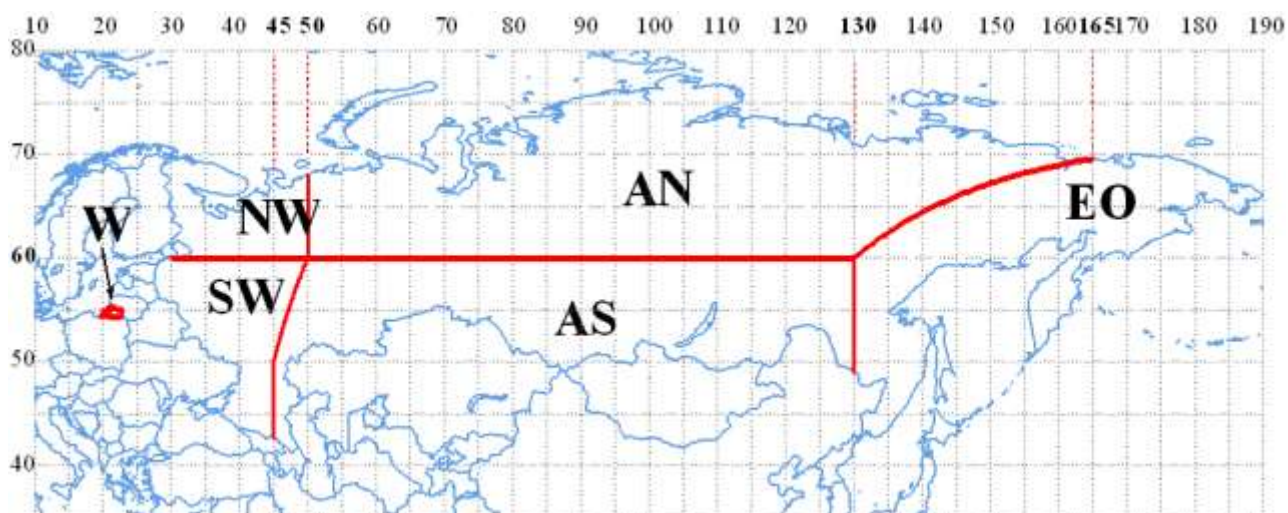
## MEX



Carte des Zones d'Allotissement MEX

Dénégation: voir Chapitre I

## RUS

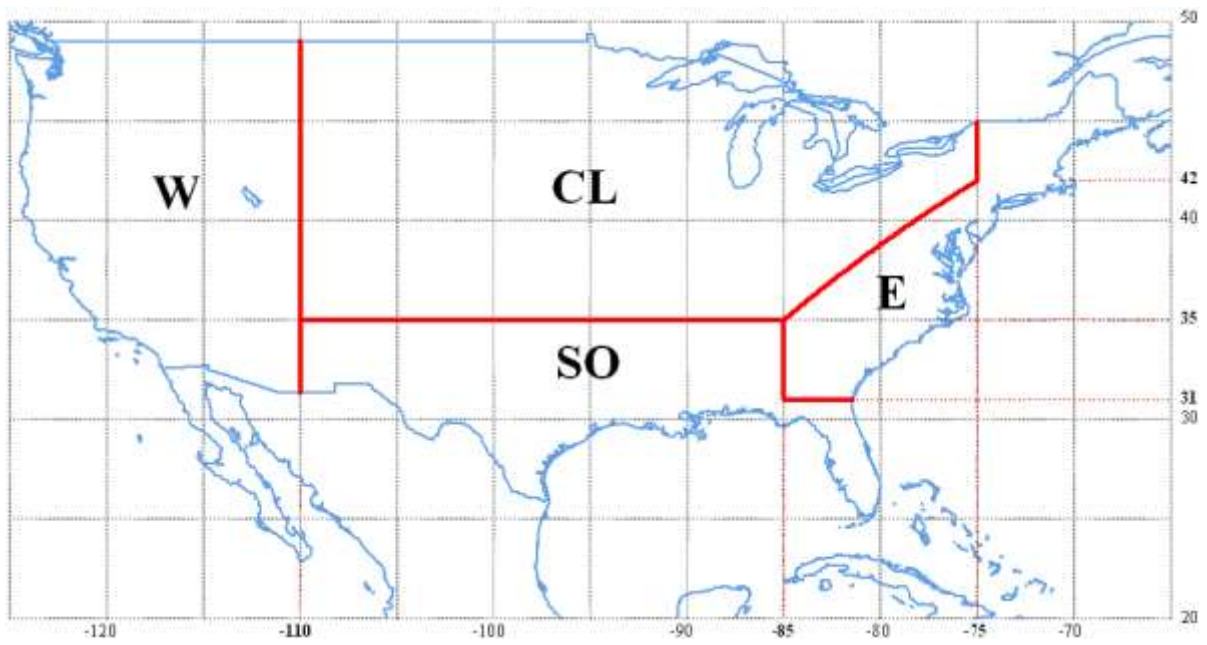


Carte des Zones d'Allotissement RUS

Dénégation: voir Chapitre I



## USA



Carte des Zones d'Allotissement USA

Dénégation: voir Chapitre I

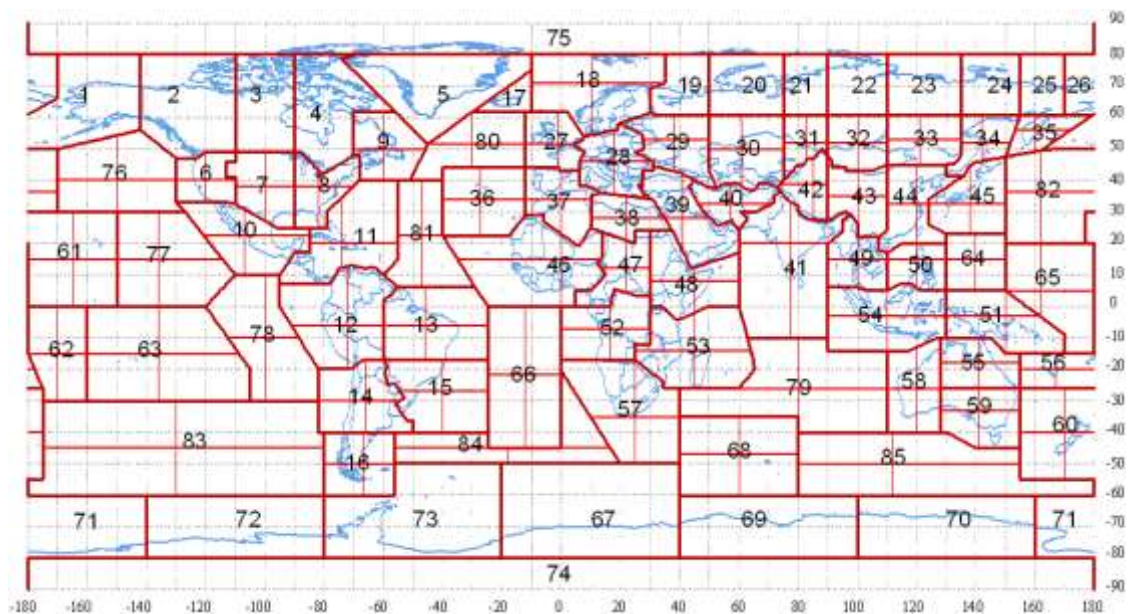
#### 5.4 ZONES AÉRONAUTIQUES DÉFINIES DANS LES ARTICLES 1 A 4 DE LA SECTION 1 DE LA PARTIE II DE L'APPENDICE 27 DU RÈGLEMENT DES RADIOCOMMUNICATIONS

Les Articles 1 à 4 de la Section 1 de la Partie II de l'Appendice 27 du Règlement des radiocommunications définissent les Zones aéronautiques utilisées dans le Plan d'allotissement de fréquences pour le service mobile aéronautique (R) dans les bandes attribuées en exclusivité à ce service entre 2 850 kHz et 22 000 kHz. Lorsqu'elles notifient ces Zones, les administrations doivent faire précéder une Zone ZLAMP du symbole M, une Zone ZLARN ou une subdivision de Zone ZLARN du symbole R, une Zone VOLMET du symbole V et une Zone mondiale du symbole W, comme indiqué ci-dessous. Le tableau ci-après donne la liste complète de ces Zones et précise la façon dont elles doivent être indiquées.

Zone ZLAMP	Zone ZLARN ou subdivision de Zone ZLARN			Zone VOLMET	Zone mondiale
MAFI	R1	R7	R13	VAFI	WI
MCAR	R1B	R7B	R13A	VCAR	WII
MCEP	R1C	R7C	R13B	VEUR	WIII
MCWP	R1D	R7D	R13C	VMID	WIV
MEA	R1E	R7E	R13D	VNAT	WV
MEUR	R2	R7F	R13E	VNCA	
MINO	R2A	R9	R13F	VPAC	
MMID	R2B	R9B	R13G	VSAM	
MNAT	R2C	R9C	R13H	VSEA	
MNCA	R3	R9D	R13I		
MNP	R3A	R10	R13J		
MSAM	R3B	R10A	R13K		
MSAT	R3C	R10B	R13M		
MSEA	R4	R10C	R13N		
MSP	R4A	R10D	R14		
	R4B	R10E	R14A		
	R5	R10F	R14B		
	R5A	R11B	R14C		
	R5B	R12	R14D		
	R5C	R12A	R14E		
	R5D	R12C	R14F		
	R6	R12D	R14G		
	R6A	R12E			
	R6B	R12F			
	R6C	R12G			
	R6D	R12H			
	R6E	R12J			
	R6F				
	R6G				

## 5.5 ZONES DE RADIODIFFUSION

Les zones de radiodiffusion (zones CIRAF) sont indiquées sur la carte correspondante. Chaque fois que l'une de ces zones est utilisée pour indiquer une zone géographique à définition normalisée, l'indication doit être précédée du symbole C, sans espace intercalaire.



Carte des Zones de Radiodiffusion (CIRAF)

Dénégation: voir Chapitre I

# CHAPITRE IV

## SECTION 6

### 6. TABLEAU 'CLASSE DE STATION'

Symbole	Définition
AL	Station terrestre de radionavigation aéronautique (station d'émission du service de radionavigation aéronautique)
AM	Station mobile de radionavigation aéronautique (station de réception du service de radionavigation aéronautique)
AT	Station d'amateur
BC	Station de radiodiffusion sonore
BT	Station de radiodiffusion télévisuelle
FA	Station aéronautique (station d'émission du service mobile aéronautique)
FB	Station de base (station d'émission du service mobile terrestre)
FC	Station côtière (station d'émission du service mobile maritime)
FD	Station aéronautique du service mobile aéronautique (R)
FG	Station aéronautique du service mobile aéronautique (OR)
FL	Station terrestre (station d'émission du service mobile)
FP	Station des opérations portuaire (station d'émission du service mobile maritime pour les opérations portuaires)
FX	Station fixe (station d'émission du service fixe)
LR	Station terrestre de radiolocalisation (station d'émission du service de radiolocalisation)
MA	Station d'aéronef (station d'émission du service mobile aéronautique, du service mobile aéronautique (R) ou du service mobile aéronautique (OR))
ML	Station mobile terrestre (station de réception du service mobile terrestre)
MO	Station mobile (station de réception du service mobile)
MR	Station mobile de radiolocalisation (station de réception du service de radiolocalisation)
MS	Station de navire (station de réception du service mobile maritime)
NL	Station terrestre de radionavigation maritime (station d'émission du service de radionavigation maritime)
NR	Station mobile de radionavigation (station de réception du service de radionavigation)
OD	Station de transmission de données océanographiques (station de réception du service mobile maritime pour la transmission de données océanographiques)
OE	Station qui interroge des stations de transmission de données océanographiques (station d'émission du service mobile maritime pour la transmission de données océanographiques)
PL	Combinaison de deux ou plusieurs classes de stations (s'applique uniquement aux inscriptions collectives faites aux termes du numéro RR20.5)
RM	Station mobile de radionavigation maritime (station de réception du service de radionavigation maritime)
RN	Station terrestre de radionavigation (station d'émission du service de radionavigation)
SA	Station mobile du service des auxiliaires de la météorologie (station de réception du service des auxiliaires de la météorologie)
SM	Station de base du service des auxiliaires de la météorologie (station d'émission du service des auxiliaires de la météorologie)
SS	Station émettant des fréquences étalon et des signaux horaires (station d'émission du service des fréquences étalon et des signaux horaires)

## CHAPITRE IV

### SECTION 7

#### 7. TABLEAUX 'NATURE DU SERVICE' ET 'CODE DU TYPE DE SYSTEME'

##### 7.1 TABLEAU 'NATURE DU SERVICE'

Symbole	Définition
AX	Station fixe utilisée pour assurer des services touchant à la sécurité de vol des aéronefs
AS	Stations utilisant un système adaptatif
CO	Station ouverte exclusivement à la correspondance officielle
CP	Station ouverte à la correspondance publique
CR	Station ouverte à la correspondance publique restreinte
CV	Station ouverte exclusivement à la correspondance d'une entreprise privée
FS	Station terrestre établie uniquement pour la sécurité de la vie humaine
HP	Station fixe placée sur une plate-forme à haute altitude
MX	Station fixe utilisée pour la transmission de renseignements météorologiques
OT	Station écoulant exclusivement le trafic de service du service intéressé
PX	Station fixe utilisée pour les transmissions de presse
RC	Radiophare non directionnel
RD	Radiophare directionnel
RG	Station radiogoniométrique
RT	Radiophare tournant
SP	Station destinée à une utilisation passive dans le service des auxiliaires de la météorologie
ST	Station fixe utilisant la diffusion troposphérique

## 7.2 TABLEAU 'CODE DU TYPE DE SYSTÈME' (RÉFÉRENCE: ANNEXE 6 DE LA CR/261)

Le code du type de système est utilisé pour lier l'assignation notifiée aux rapports de protection correspondants. On trouvera de plus amples informations sur cet élément de données au Chapitre 4 de l'Annexe 2 de l'Accord GE06. Les valeurs autorisées du code du type de système sont énumérées dans le tableau ci-dessous.

Type du système	Classe de station	Bande de fréquences (MHz)	Protection vis-à-vis
AL	AL, AM	174-230	T-DAB
CA	FX, FA, FB, FC, FD, FG, FL, FP, OE, MA, ML, MO, MS	174-230	T-DAB
DA	AL, AM	174-230	T-DAB
DB	AL, AM	174-230	T-DAB
IA	FX, FA, FB, FC, FD, FG, FL, FP, MA, ML, MO, MS	174-230	T-DAB
MA	FX, FA, FB, FC, FD, FG, FL, FP, MA, ML, MO, MS	174-230	T-DAB
MT	FX, FA, FB, FC, FD, FG, FL, FP, MA, ML, MO, MS	174-230	T-DAB
MU	FX, FA, FB, FC, FD, FG, FL, FP, MA, ML, MO, MS	174-230	T-DAB
M1	FX, FA, FB, FC, FD, FG, FL, FP, MA, ML, MO, MS	174-230	T-DAB
M2	FX, FA, FB, FC, FD, FG, FL, FP, MA, ML, MO, MS	174-230	T-DAB
RA1	FA, FB, FC, FD, FG, FL, FP, OE	174-230	T-DAB
RA2	MA, ML, MO, MS, OD	174-230	T-DAB
R1	FX, FA, FB, FC, FD, FG, FL, FP, MA, ML, MO, MS	174-230	T-DAB
R3	FX, FA, FB, FC, FD, FG, FL, FP, MA, ML, MO, MS	174-230	T-DAB
R4	FX, FA, FB, FC, FD, FG, FL, FP, MA, ML, MO, MS	174-230	T-DAB
XA	FX, FA, FB, FC, FD, FG, FL, FP, MA, ML, MO, MS	174-230	T-DAB
XB	FX, FA, FB, FC, FD, FG, FL, FP, MA, ML, MO, MS	174-230	T-DAB
XE	AL, AM	174-230	T-DAB
XM	FX, FA, FB, FC, FD, FG, FL, FP, MA, ML, MO, MS	174-230	T-DAB
AA2	AL, AM	470-862	DVB-T
AA8	AL, AM	470-862	DVB-T
AB	AL, AM	470-862	DVB-T
BA	AL, AM	470-862	DVB-T
BC	AL, AM	470-862	DVB-T
BD	AL, AM	470-862	DVB-T
FF	FX, FA, FB, FC, FD, FG, FL, FP, MA, ML, MO, MS	174-862	DVB-T
FH	FX, FA, FB, FC, FD, FG, FL, FP, MA, ML, MO, MS	174-862	DVB-T
FK1	FX, FA, FB, FC, FD, FG, FL, FP, MA, ML, MO, MS	174-862	DVB-T
NA	FX, FA, FB, FC, FD, FG, FL, FP, MA, ML, MO, MS	174-862	DVB-T
NB1	FX, FA, FB, FC, FD, FG, FL, FP, MA, ML, MO, MS	174-862	DVB-T
NR	FX, FA, FB, FC, FD, FG, FL, FP, MA, ML, MO, MS	174-862	DVB-T
NS	FX, FA, FB, FC, FD, FG, FL, FP, MA, ML, MO, MS	174-862	DVB-T
NT	FX, FA, FB, FC, FD, FG, FL, FP, MA, ML, MO, MS	174-862	DVB-T
NV	FX, FA, FB, FC, FD, FG, FL, FP, MA, ML, MO, MS	174-862	DVB-T
NY	FX, FA, FB, FC, FD, FG, FL, FP, MA, ML, MO, MS	174-862	DVB-T
XG	AL, AM	470-862	DVB-T

*Note 7.2: La Liste des assignations d'autres services de Terre primaires contient par ailleurs les valeurs du code du type de système «FK7», «FK8» et «NB8». Dans l'avenir, il conviendra de ne plus notifier ces valeurs lors de la soumission de fiches de notification, étant donné que les codes généraux «FK» et «NB» suffisent pour identifier les critères de protection applicables aux assignations notifiées.*

## CHAPITRE IV

### SECTION 8

#### 8. TABLEAU 'DESIGNATION DE LA PUISSANCE A UTILISER POUR CHAQUE CLASSE D'EMISSION'

Le type de puissance correspondant à la classe d'émission est:

- X – Puissance en crête, RR1.157;
- Y – Puissance moyenne, RR1.158;
- Z – Puissance de la porteuse, RR1.159

Dans ce Tableau, les codes correspondent aux 1ère, 2ème et 3ème positions de la classe d'émission (référence Recommandation UIT-R SM.1413-2).

No.	Code en Position 1	Code en Position 2	Code en Position 3	Type de puissance	Observations
1	N	0	N	Z	
2	A	1	indifférent	X	
3	A	3	E	Z	Pour BC seulement
4	A	2, 3, 7, 8, 9, X	indifférent	Y	Sauf le cas 3
5	B, C, J, R	indifférent	indifférent	X	
6	D, F, G, H	indifférent	indifférent	Y	
7	K, L, M, P, Q, V	indifférent	indifférent	X	
8	W	indifférent	indifférent	X	
9	X			X ou Y	

# CHAPITRE IV

## SECTION 9

### 9. TABLEAUX CONTENANT DES ELEMENTS DE DONNÉES SPÉCIFIQUES AU SERVICE DE RADIODIFFUSION

#### 9.1 TABLEAU 'SYSTÈMES DE TÉLÉVISION' (VOIR LA NOTE 9.1)

Système d'émission	Analogique ou numérique	Espacement des canaux MHz	Fréquence assignée au-dessus porteuse image	Fréquence porteuse son au-dessus porteuse image	Fréquence de ligne kHz
B	Analogique	7	2,25	5,5	15 625
B1	Analogique	8	2,75	5,5	15 625
D	Analogique	8	2,75	6,5	15 625
D1	Analogique	8	2,75	6,5	15 625
G	Analogique	8	2,75	5,5	15 625
H	Analogique	8	2,75	5,5	15 625
I	Analogique	8	2,75	5,9996	15 625
K	Analogique	8	2,75	6,5	15 625
K1	Analogique	8	2,75	6,5	15 625
L	Analogique	8	2,75	6,5	15 625
L1	Analogique	8	-2,75	-6,5	15 625
M	Analogique	6	1,75	4,5	15 750
N	Analogique	6	1,75	4,5	15 625
T0	Numérique (DVB-T)	7	NA*	NA*	NA*
T1	Numérique (DVB-T)	8	NA*	NA*	NA*
T2	Numérique (ATSC)	6	NA*	NA*	NA*
T3	Numérique (T-DMB)	1,712	NA*	NA*	NA*
T4	Numérique (DVB-H)	8	NA*	NA*	NA*
T5	Numérique (ISDB-T)	6	NA*	NA*	NA*
T6	Numérique (DVB-T2)	8	NA*	NA*	NA*

\* NA: Sans objet.

Note 9.1: Les systèmes T0, T1, T2, T3, T4, T5 et T6 ne doivent pas être utilisés dans le cadre de l'Accord GE06.

#### 9.2 TABLEAU 'VARIANTES DE SYSTÈMES DVB-T ET VALEURS DU DÉBIT BINAIRE NET (Mbit/S)'

Symbole désignant la variante de système	Modulation	Taux de codage	Débit binaire net (Mbit/s) pour différents intervalles de garde (IG)			
			IG = 1/4	IG = 1/8	IG = 1/16	IG = 1/32
<b>Variantes à 8 MHz</b>						
A1	MDPQ	1/2	4,98	5,53	5,85	6,03
A2	MDPQ	2/3	6,64	7,37	7,81	8,04
A3	MDPQ	3/4	7,46	8,29	8,78	9,05
A5	MDPQ	5/6	8,29	9,22	9,76	10,05
A7	MDPQ	7/8	8,71	9,68	10,25	10,56
B1	MAQ-16	1/2	9,95	11,06	11,71	12,06
B2	MAQ-16	2/3	13,27	14,75	15,61	16,09
B3	MAQ-16	3/4	14,93	16,59	17,56	18,10
B5	MAQ-16	5/6	16,59	18,43	19,52	20,11
B7	MAQ-16	7/8	17,42	19,35	20,49	21,11
C1	MAQ-64	1/2	14,93	16,59	17,56	18,10
C2	MAQ-64	2/3	19,91	22,12	23,42	24,13
C3	MAQ-64	3/4	22,39	24,88	26,35	27,14
C5	MAQ-64	5/6	24,88	27,65	29,27	30,16
C7	MAQ-64	7/8	26,13	29,03	30,74	31,67



Symbole désignant la variante de système	Modulation	Taux de codage	Débit binaire net (Mbit/s) pour différents intervalles de garde (IG)			
			IG = 1/4	IG = 1/8	IG = 1/16	IG = 1/32
<b>Variantes à 7 MHz</b>						
D1	MDPQ	1/2	4,35	4,84	5,12	5,28
D2	MDPQ	2/3	5,81	6,45	6,83	7,04
D3	MDPQ	3/4	6,53	7,26	7,68	7,92
D5	MDPQ	5/6	7,26	8,06	8,54	8,80
D7	MDPQ	7/8	7,62	8,47	8,97	9,24
E1	MAQ-16	1/2	8,71	9,68	10,25	10,56
E2	MAQ-16	2/3	11,61	12,90	13,66	14,08
E3	MAQ-16	3/4	13,06	14,52	15,37	15,83
E5	MAQ-16	5/6	14,52	16,13	17,08	17,59
E7	MAQ-16	7/8	15,24	16,93	17,93	18,47
F1	MAQ-64	1/2	13,06	14,51	15,37	15,83
F2	MAQ-64	2/3	17,42	19,35	20,49	21,11
F3	MAQ-64	3/4	19,60	21,77	23,05	23,75
F5	MAQ-64	5/6	21,77	24,19	25,61	26,39
F7	MAQ-64	7/8	22,86	25,40	26,90	27,71

### 9.3 Tableau 'Modes de réception pour la radiodiffusion DVB-T'

Modes de réception	Description
FX	Réception fixe
PO	Réception portable en extérieur
PI	Réception portable en intérieur
MO	Réception mobile

### 9.4 Tableau 'Configurations de planification de référence (CPR) pour la radiodiffusion T-DAB'

Configurations de planification de référence	Description
CPR 4	Configuration pour la réception mobile
CPR 5	Configuration pour la réception portable en intérieur

## CHAPITRE IV

### SECTION 10

#### 10. TABLEAU 'SYMBOLES DESIGNANT LA POLARISATION'

Polarisation	Symbole	Définition
Rectiligne horizontale	H	Le vecteur champ électrique est contenu dans le plan horizontal.
Rectiligne verticale	V	Le vecteur champ magnétique est contenu dans le plan horizontal.
Oblique dextrogyre	SR	Le vecteur champ électrique est contenu dans le plan défini par une rotation de 45 degrés dans le sens des aiguilles d'une montre à partir de la position verticale, vu du point d'émission.
Oblique lévogyre	SL	Le vecteur champ électrique est contenu dans le plan défini par une rotation de 45 degrés dans le sens inverse des aiguilles d'une montre à partir de la position verticale, vu du point d'émission.
Circulaire dextrogyre ou directe	CR	Le vecteur champ électrique, observé dans un plan fixe quelconque normal à la direction de propagation lorsqu'on regarde dans cette direction, tourne dans le sens des aiguilles d'une montre.
Circulaire lévogyre ou indirecte	CL	Le vecteur champ électrique, observé dans un plan fixe quelconque normal à la direction de propagation lorsqu'on regarde dans cette direction, tourne dans le sens inverse des aiguilles d'une montre.
Double	D	Composantes à polarisation verticale – et horizontale – d'amplitude sensiblement égale rayonnées sans régulation particulière de la relation de phase entre elles. Généralement, les sources à polarisation verticale – et horizontale – peuvent se déplacer les unes par rapport aux autres, de sorte que la polarisation résultante varie entre les polarisations circulaire et oblique, selon l'angle d'azimut.
Mixte	M	Terme collectif utilisé lorsque les composantes à polarisation verticale et horizontale sont rayonnées l'une et l'autre; ce terme englobe la polarisation oblique, la polarisation circulaire et la polarisation double.
Rectiligne	L	Le vecteur champ électrique, observé dans un plan fixe quelconque normal à la direction de propagation lorsqu'on regarde dans cette direction, conserve la direction indiquée par l'angle mesuré dans le sens inverse des aiguilles d'une montre à partir d'une ligne parallèle au plan de l'équateur.

# CHAPITRE IV

## SECTION 11

### 11. TABLEAU 'SYMBOLES UTILISES POUR LA COORDINATION ET L'ACCORD'

Les symboles ci-après sont utilisés dans les renseignements relatifs à la coordination, selon qu'il convient.

Symbole	Définition
RR6.7	L'administration notificatrice a informé le Bureau qu'elle avait appliqué avec succès les procédures de coordination ou d'accord conformément à la disposition du Règlement des radiocommunications applicable à cette assignation. Lorsque cette observation est suivie de symboles indiquant une ou plusieurs administrations, la déclaration de coordination/d'accord se rapporte à l'(aux)administration(s) désignée(s) par le symbole indiqué sous «Adm». Cela inclut également la coordination requise au titre du numéro RR9.21
AP25/1.4	Coordination effectuée avec succès conformément au numéro 25.1.4 de l'Appendice 25
4.2.2.a	Coordination requise conformément au paragraphe 4.2.2 a) de l'Accord GE84
4.2.2.b	Coordination requise conformément au paragraphe 4.2.2 b) de l'Accord GE84
4.2.2.c	Coordination requise conformément au paragraphe 4.2.2 c) de l'Accord GE84
4.2.2.d	Coordination requise conformément au paragraphe 4.2.2 d) de l'Accord GE84
4.2.2.e	Coordination requise conformément au paragraphe 4.2.2 e) de l'Accord GE84
4.2.2.f	Coordination requise conformément au paragraphe 4.2.2 f) de l'Accord GE84
Rés. 4	Coordination requise conformément à la Résolution 4 de l'Accord GE84
ST61} GE75} RJ81} RJ88} GE84} GE89} GE85}	Cette assignation de fréquence, à laquelle s'applique l'accord pertinent, a fait l'objet d'une coordination réussie avec l'administration indiquée sous «Adm»
4.2.2	Coordination requise conformément au paragraphe 4.2.2 de l'Accord GE89
4.2.3	Coordination requise conformément au paragraphe 4.2.3 de l'Accord GE89
4.2.4	Coordination requise conformément au paragraphe 4.2.4 de l'Accord GE89
4.4.1	Le paragraphe 4.4.1 de l'Accord GE89 s'applique à cette assignation
4.2.5	Coordination requise conformément au paragraphe 4.2.5 de l'Accord RJ81
4.3.2.1.2	Coordination requise conformément au paragraphe 4.3.2.1.2 de l'Accord GE75
4.3.2.2	Coordination requise conformément au paragraphe 4.3.2.2 de l'Accord GE75
COORD MENÉE À BIEN	L'administration notificatrice a informé le Bureau qu'elle avait effectué avec succès la coordination requise au titre de l'Accord régional indiqué sous «Disposition»
OBJECTION FORMULÉE PAR	La coordination a été refusée pour cette assignation par une administration affectée indiquée sous «Adm»
COORDINATION REQUISE	La coordination requise pour cette assignation n'a pas encore été achevée par la ou les administrations indiquées sous «Adm» ou cette assignation est utilisée sous réserve de ne pas causer de brouillages
DÉSACCORD	Cette assignation a été notifiée conformément aux procédures applicables malgré le désaccord persistant de l'(des)administration(s) indiquée(s) sous «Adm», selon qu'il convient. Dans le cas d'une station d'émission, l'administration notificatrice s'est engagée à utiliser cette assignation de fréquence sans causer de brouillage aux stations de l'administration dont le symbole est indiqué. Dans le cas d'une station terrienne de réception, l'administration notificatrice s'est engagée à accepter le brouillage causé à cette assignation par des assignations à des stations de Terre existantes ou futures de l'administration dont le symbole est indiqué.

# CHAPITRE IV

## SECTION 12

### 12. TABLEAU 'SYMBOLES UTILISES DANS LES RENSEIGNEMENTS CONCERNANT LES CONCLUSIONS' (NE CONCERNE QUE L'ARTICLE 11)

#### 12.1 TYPES DE CONCLUSIONS

##### 12.1.1 Conformité au Règlement des radiocommunications (examen réglementaire)

Les symboles utilisés sont les suivants:

FAVORABLE Conclusion favorable relativement au numéro RR11.31  
DEFAVORABLE Conclusion défavorable relativement au numéro RR11.31

##### 12.1.2 Conformité aux procédures relatives à la coordination

Les symboles utilisés sont les suivants:

FAVORABLE Conclusion favorable relativement au numéro RR11.32, selon qu'il conviendra  
DEFAVORABLE Conclusion défavorable relativement au numéro RR11.32, selon qu'il conviendra

##### 12.1.3 Conformité à un Plan mondial ou régional

Les symboles utilisés sont les suivants:

FAVORABLE Conclusion favorable relativement au numéro RR11.34, selon qu'il conviendra  
DEFAVORABLE Conclusion défavorable relativement au numéro RR11.34, selon qu'il conviendra

##### 12.1.4 Examen technique

Les symboles utilisés sont les suivants:

FAVORABLE Conclusion favorable relativement aux dispositions pertinentes du Règlement des radiocommunications ou de l'Accord pertinent, comme indiqué ci-dessous au paragraphe intitulé «Référence à une conclusion»  
DEFAVORABLE Conclusion défavorable relativement aux dispositions pertinentes du Règlement des radiocommunications ou de l'Accord pertinent, comme indiqué ci-dessous au paragraphe intitulé «Référence à une conclusion»

#### 12.2 RENSEIGNEMENTS RELATIFS AUX CONCLUSIONS

##### 12.2.1 Référence à une conclusion:

Référence à une disposition du Règlement des radiocommunications ou à un appendice dudit Règlement ou à une Résolution d'une Conférence mondiale des radiocommunications ou à un Accord régional

Les symboles utilisés sont les suivants:

Symbole	Définition
GE75	Cette assignation de fréquence est conforme au Plan adopté par la Conférence administrative régionale de radiodiffusion à ondes kilométriques et hectométriques (Régions 1 et 3) de Genève, 1975 ou bien l'administration notificatrice a appliqué avec succès à l'égard de cette assignation la procédure décrite dans l'Article 4 de l'Accord régional de Genève, 1975. Pour autant qu'il s'agisse des relations entre les Membres contractants, toutes les assignations de fréquence comportant ce symbole sont considérées comme bénéficiant du même statut, quelle que soit la date inscrite dans le champ «Date d'inscription dans le Fichier de référence».
GE84	Cette assignation de fréquence est conforme au Plan adopté par la Conférence administrative régionale pour la planification de la radiodiffusion sonore en ondes métriques (Région 1 et partie de la Région 3) de Genève, 1984, ou a fait l'objet de l'application avec succès de la procédure prescrite à l'Article 4 de l'Accord régional de Genève, 1984.
GE89	Cette assignation de fréquence est conforme au Plan adopté par la Conférence administrative régionale chargée de la planification de la radiodiffusion télévisuelle en ondes métriques et décimétriques dans la Zone africaine de radiodiffusion et les pays voisins (Genève, 1989), ou a fait l'objet de l'application avec succès de la procédure prescrite à l'Article 4 de l'Accord régional de Genève, 1989, tel qu'il a été révisé par la CRR-06-Rév.GE89.
RJ81	Cette assignation de fréquence est conforme au Plan adopté par la Conférence administrative régionale de radiodiffusion à ondes hectométriques (Région 2) de Rio de Janeiro, 1981, ou a fait l'objet de l'application avec succès de la procédure prescrite à l'Article 4 de l'Accord régional de Rio de Janeiro, 1981.
RJ88	Cette assignation de fréquence est conforme aux dispositions de l'Accord régional relatif à l'utilisation de la bande 1 605-1 705 kHz dans la Région 2, Rio de Janeiro, 1988.

Symbole	Définition
GE06A	Cette assignation de fréquence est conforme au Plan de radiodiffusion analogique adopté par la Conférence régionale des radiocommunications chargée de planifier le service de radiodiffusion numérique de Terre dans certaines parties des Régions 1 et 3, dans les bandes de fréquences 174-230 MHz et 470-862 MHz (Genève, 2006).
GE06D	Cette assignation de fréquence est conforme au Plan de radiodiffusion numérique adopté par la Conférence régionale des radiocommunications chargée de planifier le service de radiodiffusion numérique de Terre dans certaines parties des Régions 1 et 3, dans les bandes de fréquences 174-230 MHz et 470-862 MHz (Genève, 2006).
GE06L	Cette assignation de fréquence est conforme à la Liste des assignations d'autres services de Terre primaires adoptée par la Conférence régionale des radiocommunications chargée de planifier le service de radiodiffusion numérique de Terre dans certaines parties des Régions 1 et 3, dans les bandes de fréquences 174-230 MHz et 470-862 MHz, Genève, 2006, ou a fait l'objet de l'application avec succès de la procédure prescrite à l'Article 4 de l'Accord régional de Genève, 2006.
RR8.5	Cette assignation de fréquence fait l'objet d'une conclusion défavorable relativement au numéro RR11.31. Toutefois, elle est inscrite dans le Fichier de référence conformément aux dispositions du numéro RR8.5, selon lesquelles si l'utilisation d'une assignation de fréquence cause effectivement un brouillage préjudiciable à la réception d'une station quelconque fonctionnant conformément aux dispositions du Règlement des radiocommunications, la station concernée doit faire cesser immédiatement le brouillage préjudiciable lorsqu'elle en est avisée.
RR----	La disposition du Règlement des radiocommunications dont le numéro suit ce symbole s'applique à cette assignation.
ST61	Cette assignation de fréquence est conforme aux Plans adoptés par la Conférence européenne de radiodiffusion en ondes métriques et décimétriques (Stockholm, 1961) ou a fait l'objet de l'application avec succès de la procédure prescrite à l'Article 4 de l'Accord régional de Stockholm, 1961, tel qu'il a été révisé par la CRR-06-Rév.ST61.
X/GE75	Cette assignation de fréquence n'est pas conforme au Plan adopté par la Conférence administrative régionale de radiodiffusion à ondes kilométriques et hectométriques (Régions 1 et 3) de Genève, 1975, et l'administration notificatrice n'a pas appliqué avec succès la procédure prescrite à l'Article 4 de l'Accord régional de Genève, 1975. De ce fait, conformément aux dispositions du paragraphe 3.5.4 de l'Article 4 de l'Accord régional, l'inscription de l'assignation dans le Fichier de référence a été effectuée sous réserve que cette assignation ne cause pas de brouillage préjudiciable à des assignations conformes à l'Accord.
X/RJ81	Cette assignation de fréquence n'est pas conforme au Plan adopté par la Conférence administrative régionale de radiodiffusion à ondes hectométriques (Région 2) de Rio de Janeiro, 1981, et l'administration notificatrice n'a pas appliqué avec succès la procédure prescrite à l'Article 4 de l'Accord régional de Rio de Janeiro, 1981. L'administration notificatrice ayant soumis à nouveau cette assignation de fréquence et ayant insisté pour qu'elle soit réexaminée, cette assignation a été inscrite dans le Fichier de référence sous réserve de ne pas causer de brouillage préjudiciable à des assignations de fréquence conformes à l'Accord. (Voir le paragraphe 5.4 de l'Article 5 de l'Accord régional de Rio de Janeiro, 1981.)
X/----	Cette assignation de fréquence a été examinée du point de vue de sa conformité à une disposition, ou un Article du Règlement des radiocommunications, ou à un appendice dudit Règlement, ou à celle ou celui d'une Résolution, ou d'un Accord régional et une conclusion défavorable a été formulée. La disposition, l'article, l'appendice, la Résolution, ou l'Accord régional pertinent(e) est indiqué(e) à la suite de ce symbole.
AP27/60	Lors de l'examen de la fiche de notification correspondant à cette assignation de fréquence, il a été noté que la puissance de crête dépassait la limite prescrite au numéro 27/60 de l'Appendice 27 du Règlement des radiocommunications ou que la puissance apparente rayonnée moyenne dépassait les limites prescrites au numéro 27/61. Cependant, une conclusion favorable a été formulée relativement au numéro 27/65 le cas échéant et l'assignation a été inscrite dans le Fichier de référence avec une conclusion favorable relativement au numéro RR11.39A ou RR11.39B. L'attention de l'administration notificatrice a été attirée sur les dispositions des numéros 27/62 à 27/64. S'il reçoit des plaintes de brouillage préjudiciable de la part d'une administration dont les stations utilisent la fréquence en question conformément aux dispositions pertinentes du Plan d'allotissement, le Bureau étudiera le problème et, si nécessaire, la conclusion antérieure sera réexaminée.
GE85M	Cette assignation de fréquence est conforme au Plan adopté par la Conférence administrative régionale pour la planification des services mobile maritime et de radionavigation aéronautique en ondes hectométriques (Région 1), Genève, 1985, ou a fait l'objet de l'application avec succès de la procédure prescrite à l'Article 4 ou à l'Article 6 de l'Accord régional adopté par cette Conférence.
GE85N	Cette assignation de fréquence est conforme au Plan adopté par la Conférence administrative régionale pour la planification du service de radionavigation maritime (radiophares) dans la Zone maritime européenne (Genève, 1985), ou a fait l'objet de l'application avec succès de la procédure décrite dans l'Article 4 de l'Accord régional adopté par cette Conférence, ou bien encore a donné lieu à une conclusion favorable à la suite de l'examen visé à l'Article 6 du même Accord.
RS716	Cette assignation de fréquence fait l'objet de la Note 2 du point 1 du décide de la Résolution 716 (Rév.CMR-2000), qui permet la notification de stations types conformément aux dispositions du RR 11.17 dans les bandes de fréquences régies par ladite Résolution jusqu'au 1er janvier 2000.
X/AP26	Cette assignation de fréquence n'a pas d'allotissement correspondant dans le Plan d'allotissement pour le service mobile aéronautique (OR) figurant dans l'Appendice 26 du Règlement des radiocommunications. La conclusion relative aux conditions indiquées au paragraphe 4 d) de la Section II de la Partie III figure dans le champ «Examen technique».

Symbole	Définition
X/GE85M	Cette assignation de fréquence n'est pas conforme au Plan adopté par la Conférence administrative régionale pour la planification des services mobile maritime et de radionavigation aéronautique en ondes hectométriques (Région 1) (Genève 1985); il s'agit d'une assignation de fréquence pour laquelle la procédure de consultation prescrite à l'Article 4 de l'Accord régional adopté par cette Conférence n'a pas été appliquée ou n'a pas été appliquée avec succès. Cette assignation n'a droit à aucune protection vis-à-vis de ces assignations conformes au Plan et ne doit pas causer de brouillage préjudiciable à ces assignations.
X/GE85N	Cette assignation de fréquence n'est pas conforme au Plan adopté par la Conférence administrative régionale pour la planification du service de radionavigation maritime (radiophares) dans la Zone maritime européenne (Genève 1985); il s'agit d'une assignation de fréquence pour laquelle la procédure de consultation prescrite à l'Article 4 de l'Accord régional adopté par cette Conférence n'a pas été appliquée ou n'a pas été appliquée avec succès.

### 12.2.2 Observations concernant les conclusions

Les symboles utilisés sont les suivants:

Symbole	Définition
H	Cette assignation doit être exploitée à condition qu'aucun brouillage préjudiciable ne soit causé aux assignations existantes ou en projet qui sont conformes au Plan pertinent ou à la Liste (GE06L) indiqué après le symbole X au point 13B1 (Référence à une conclusion) concernant la présente assignation, ou aux assignations relevant d'administrations pour lesquelles le Bureau n'a pas été informé que la coordination avait été effectuée avec succès et qui sont indiquées au point 11 (Renseignements relatifs à la coordination) après une référence aux dispositions pertinentes, et à condition qu'aucune protection ne soit demandée vis-à-vis de ces assignations.
Q	La conclusion favorable pour cette assignation relativement au numéro RR11.32 a été formulée sur la base des renseignements concernant la station terrienne soumis au Bureau conformément aux dispositions du numéro RR11.9. Le Bureau peut réexaminer la conclusion s'il reçoit, dans un délai de trois ans à compter de la date de notification de cette assignation, une observation de la part d'une autre administration indiquant que l'assignation en question a fait l'objet d'une procédure de coordination engagée par cette administration conformément aux numéros RR9.15, RR9.17 et/ou RR9.17A en ce qui concerne sa station terrienne, et qu'elle n'a pas été acceptée ou qu'elle a été acceptée avec des caractéristiques techniques différentes.
R	Conformément aux dispositions du Tableau d'attribution des bandes de fréquences, de l'Appendice ou de la Résolution indiquées dans le champ «Référence à la conclusion», la présente assignation doit être exploitée sous réserve de ne pas causer de brouillage préjudiciable ou, dans le cas du numéro 5.316A, sous réserve de ne pas causer de brouillage inacceptable aux stations d'un ou de plusieurs services déterminés, dans la (les) Région(s) ou dans des pays auxquels s'applique la référence à la conclusion.
S	Le service indiqué dans la classe de station étant secondaire (numéro RR5.28), il n'est pas tenu compte de cette assignation lors de l'examen, relativement aux dispositions de l'Article 11, d'une assignation se rapportant à un service primaire.
V	Conformément au numéro RR23.8 du Règlement des radiocommunications, cette assignation de fréquence a un statut inférieur par rapport aux assignations au service de radiodiffusion dans la Zone tropicale et dans les bandes de fréquences énumérées au numéro RR23.6.
X	Cette assignation aurait dû être transférée sur une autre fréquence, conformément à une procédure de transfert décidée par une Conférence des radiocommunications. L'administration intéressée n'ayant pas effectué ce transfert, l'assignation a été maintenue dans le Fichier de référence, sans date de reconnaissance (date d'inscription dans le Fichier de référence) et pour information uniquement.
Y	Conformément aux dispositions visées dans le champ «Référence à une conclusion», il n'est pas tenu compte de cette assignation lors de l'examen des assignations de fréquence en application des dispositions de l'Article 11 du Règlement des radiocommunications. La présente assignation a été inscrite ou maintenue dans le Fichier de référence pour information seulement.

### 12.2.3 Mesures résultant des conclusions: (Date relative à un réexamen à effectuer)

Les symboles utilisés sont les suivants:

Symbole	Définition
A/....	Cette assignation est inscrite à titre provisoire conformément au numéro RR11.47 avant d'être mise en service. Si l'administration notificatrice n'a pas confirmé la mise en service à la date indiquée après ce symbole, l'assignation sera supprimée du Fichier de référence.
C/....	L'utilisation de cette assignation de fréquence est autorisée jusqu'à la date indiquée après ce symbole.
D/....	Le Bureau a été informé que l'utilisation de cette assignation, qui a été suspendue, reprendra à la date indiquée sous ce symbole. A cette date, la situation sera réexaminée.
F/....	Conformément aux dispositions du Règlement des radiocommunications, qui s'appliquent à la bande de fréquences dans laquelle cette assignation est située (numéro RR11.41 par exemple), cette assignation sera réexaminée à la date indiquée après ce symbole.

## CHAPITRE IV

### SECTION 13

#### 13. TABLEAU 'OBSERVATIONS'

Les observations codées ci-après, de nature générale, sont utilisées:

##### 13.1 OBSERVATIONS DU BUREAU

E/....	La fiche de notification présentée à nouveau concernant cette assignation a été reçue à la date indiquée après ce symbole.
N/....	La date indiquée après ce symbole est la date de réception de la fiche de notification lorsque, pour une raison quelconque, cette date n'est pas inscrite en regard de la date de reconnaissance.
T/....	La date indiquée dans cette observation est celle à laquelle la conclusion relative à cette assignation a été réexaminée en application du numéro RR14.1.
A/....	La présente assignation de fréquence a été publiée dans la Partie A de la Section spéciale (ST61) portant le numéro indiqué après ce symbole.
RPL.... MHz	La présente assignation de fréquence remplace celle qui est inscrite dans le Plan (ST61) à la fréquence indiquée après le symbole RPL.

**13.2** Observations codées inscrites en regard des assignations notifiées par une administration donnée dont le symbole fait partie du symbole correspondant à l'observation

*Note: Seuls les symboles correspondant aux services de Terre sont énumérés ici.*

<b>ARS</b>	<b>Royaume d'Arabie saoudite</b>
ARS1	Emissions chaque heure de H+00 à H+10 et de H+35 à H+45
<b>AUS</b>	<b>Australie</b>
AUS3	Transmission de données océanographiques par la station Nomad Buoy (150° 00' E 40° 00' S)
AUS6	Centres de contrôle des émissions exploités par le Postmaster General
AUS24	Cet émetteur est situé à Belconnen; la station utilise l'indicatif d'appel VHP pour la correspondance officielle avec les navires de guerre et l'indicatif VIX pour l'émission de radiotélégrammes à destination des navires du Commonwealth britannique. Dans le premier cas (VHP), les émissions sont manipulées localement, mais dans le second (VIX), la manipulation s'effectue de Sidney à l'aide de lignes terrestres. Le service des radiotélégrammes fait partie du schéma régional du Commonwealth britannique; ainsi qu'il est indiqué dans la Nomenclature des stations côtières, il est considéré comme étant assuré par Sidney Radio
<b>BEL</b>	<b>Belgique</b>
BEL8	Emissions chaque heure de H + 45 à H + 10
BEL9	Emissions chaque heure de H + 15 à H + 40
<b>BOL</b>	<b>Bolivie (État plurinational de)</b>
BOL1	A condition de ne pas causer de brouillages préjudiciables aux émissions du Chili sur la fréquence 2 551,5 kHz
<b>CHN</b>	<b>Chine (République populaire de)</b>
CHN2	Normalement, l'angle d'ouverture du lobe principal de l'antenne est de 12 degrés et le gain de l'antenne est de 13 dB; occasionnellement, ces valeurs peuvent être respectivement 25 degrés et 7,5 dB
CHN14	Emissions aux heures suivantes: 0110 et 0710
<b>CUB</b>	<b>Cuba</b>
CUB1	L'Administration cubaine a indiqué que la station portant le numéro d'identification figurant à la suite du présent symbole utilisait une puissance supérieure à celle qui est nécessaire pour assurer un service national de bonne qualité et, de ce fait, elle causait des brouillages préjudiciables à la station cubaine en regard de laquelle figure la présente observation. En conséquence, l'Administration cubaine désire attirer l'attention sur la réserve qu'elle a formulée dans la Convention internationale des télécommunications de 1982 (Déclaration N° 69 du Protocole final).

<b>F</b>	<b>France</b>
FF11	Paris et toutes les Préfectures de France
F16	Les caractéristiques sont celles du système de télévision L à l'exception du nombre de lignes, qui est égal à 819
F18	Relais passif vers Nice
F25	Emissions de 0445 à 0500, de 0845 à 0900 et de 1245 à 1300 (heures de fonctionnement normales)
F30	Fonctionnement intermittent
F479	Cette station assure les émissions des signaux horaires du Bureau International de l'Heure et des URSIGRAMMES, à 0900 et 2100
F481	Cette station assure les émissions des signaux horaires du Bureau International de l'Heure et des URSIGRAMMES, à 0930, 1300 et 2230
<b>G</b>	<b>Royaume-Uni de Grande-Bretagne et d'Irlande du Nord</b>
G2	On a modifié la présentation de cette inscription pour la rendre conforme aux prescriptions de l'Appendice 4 du Règlement des radiocommunications. L'administration notificatrice indique qu'il ne faut pas en conclure qu'il y ait eu une modification quelconque dans l'utilisation réelle de l'assignation; celle-ci continuera à être utilisée exclusivement par des navires britanniques pour communiquer avec des stations côtières du Royaume-Uni et d'autres pays de la Région 1, conformément aux dispositions des numéros RR52.210A à RR52.212 du Règlement des radiocommunications
G4	Cette fréquence est utilisée par des radiophares (N.D.B.) sans effet directif dont sont équipées les installations pétrolières au large des côtes du Royaume-Uni dans les zones couvertes par les concessions pétrolières du Royaume-Uni à l'ouest du méridien 03° Est et entre les parallèles 54° et 62° Nord
G18	Bateaux de sauvetage, phares et bateaux-feu
G19	Bateaux-feu et phares
<b>HOL</b>	<b>Royaume des Pays-Bas</b>
HOL1	Emissions chaque heure, de H+00 à H+15
HOL18	La station PCI assure le service lorsque la station PCH, qui utilise la même fréquence, en est empêchée
HOL56	L'Administration des Pays-Bas se réserve le droit d'augmenter la puissance jusqu'à 200 kW au maximum
<b>IRQ</b>	<b>République d'Iraq</b>
IRQ1	Emissions chaque heure de H + 06 à H + 09 et de H + 33 à H + 39 (Heures de fonctionnement normales)
<b>J</b>	<b>Japon</b>
J6	A condition de ne pas causer de brouillages préjudiciables aux stations de l'Inde
<b>MAU</b>	<b>Maurice (République de)</b>
MAU1	La station de BIGARA émet, pendant 20 minutes environ, toutes les 3 heures de 0030 à 1900 UTC
<b>MDG</b>	<b>République démocratique de Madagascar</b>
MDG1	Transmission automatique de données sismographiques
<b>NOR</b>	<b>Norvège</b>
NOR3	Emissions pendant les périodes suivantes: de 0900 à 1000, de 1400 à 1500, de 1900 à 2000 et de 2300 à 2400
<b>PAK</b>	<b>Pakistan (Islamic Republic of)</b>
PAK3	Le Pakistan examinera la possibilité d'utiliser une antenne à effet directif afin de réduire la puissance rayonnée dans la direction de Vientiane au cas où des brouillages préjudiciables seraient causés à cette dernière station
<b>PHL</b>	<b>République des Philippines</b>
PHL15	Emissions de 2200 à 1400 les jours ouvrables; de 2200 à 0900 les dimanches et jours fériés
<b>S</b>	<b>Suède</b>
S26	Radiobalise incluse dans la charge utile de la fusée et destinée à permettre la récupération. L'altitude maximale de la fusée est de 20 km. L'émission commence lors de la descente, à l'altitude de 6 000 mètres Nombre de fusées prévues: 15 par an Durée de fonctionnement pendant la descente: au maximum 10 minutes par fusée Durée de fonctionnement au sol: au maximum 32 heures par fusée Essais d'émission au sol: 20 heures par an
<b>SDN</b>	<b>République du Soudan</b>
SDN1	Cette station est commandée de Khartoum au moyen de lignes de télécommande; l'antenne d'émission est située à Omdurman
<b>THA</b>	<b>Thaïlande</b>
THA1	Emissions aux heures suivantes: 0000, 0300, 0600, 0900, 1200, 1500 et 1800



<b>TUR</b>	<b>Turquie</b>
TUR1	Les émissions ont lieu au début de chaque heure
TUR2	Emissions à 0530 et 1730
<b>URG</b>	<b>République orientale de l'Uruguay</b>
URG2	Emission de signaux de brume toutes les dix minutes à partir de H + 00
URG3	Emission de signaux de brume toutes les dix minutes à partir de H + 05
<b>USA</b>	<b>Etats-Unis d'Amérique</b>
USA3	Groupe de traits
USA4	Série de points
USA14	Conformément aux numéros RR11.9 à RR11.11 du Règlement des radiocommunications, il est indiqué que cette fréquence sera également utilisée par les stations côtières pour la réception des émissions des stations de navire
USA15	Conformément aux numéros RR11.9 à RR11.11 du Règlement des radiocommunications, il est indiqué que cette fréquence sera également utilisée par les stations terrestres pour la réception des émissions des stations mobiles
USA31	Télégraphie seulement
USA41	Si des brouillages préjudiciables affectent la fréquence 2 255 kHz (Guadeloupe), un accord mutuel interviendra au sujet de l'utilisation de cette fréquence
USA48	Si des brouillages préjudiciables affectent la fréquence 2 830 kHz (Guadeloupe), un accord mutuel interviendra au sujet de l'utilisation de cette fréquence
USA62	Les émissions ont lieu toutes les trois heures à partir de 0000 UTC, de H + 70 à H + 120
USA63	Les émissions ont lieu toutes les trois heures à partir de 0000 UTC, de H – 30 à H – 5 et de H + 10 à H + 50
USA89/	(Numéro d'identification de la station brouilleuse). Les Etats-Unis d'Amérique ont signalé que la station portant le numéro d'identification qui suit le présent symbole fonctionne à une puissance supérieure à celle notifiée et qu'à ce niveau elle cause des brouillages préjudiciables à la station des Etats-Unis en regard de laquelle est inscrite la présente observation. En conséquence, les Etats-Unis attirent l'attention sur la réserve qu'ils ont formulée dans la Convention internationale des télécommunications de 1982 (Déclaration 111 du Protocole final)
USA90/	(Numéro d'identification de la station brouilleuse). Les Etats-Unis d'Amérique ont signalé que la station portant le numéro d'identification qui suit le présent symbole fonctionne à une puissance supérieure à celle notifiée et qu'elle cause des brouillages préjudiciables à la station des Etats Unis en regard de laquelle est inscrite la présente observation. Elle continuerait à causer des brouillages même si sa puissance était ramenée au niveau notifié. En conséquence, les Etats Unis d'Amérique attirent l'attention sur la réserve qu'ils ont formulée dans la Convention internationale des télécommunications de 1982 (Déclaration 111 du Protocole final)
USA91/	(Numéro d'identification de la station brouilleuse). Les Etats-Unis d'Amérique ont signalé que la station portant le numéro d'identification qui suit le présent symbole fonctionne à la puissance et à l'emplacement notifiés et qu'elle cause des brouillages préjudiciables à la station des Etats Unis en regard de laquelle est inscrite la présente observation. En conséquence, les Etats Unis attirent l'attention sur la réserve qu'ils ont formulée dans la Convention internationale des télécommunications de 1982 (Déclaration 111 du Protocole final)
USA92/	(Numéro d'identification de la station brouilleuse). Les Etats-Unis d'Amérique ont signalé que la station portant le numéro d'identification qui suit le présent symbole fonctionne à une puissance inférieure à celle notifiée et qu'elle cause des brouillages préjudiciables à la station des Etats Unis en regard de laquelle est inscrite la présente observation. En conséquence, les Etats Unis attirent l'attention sur la réserve qu'ils ont formulée dans la Convention internationale des télécommunications de 1982 (Déclaration 111 du Protocole final)
USA93/	(Numéro d'identification de la station brouilleuse). Les Etats-Unis d'Amérique ont signalé que la station portant le numéro d'identification qui suit le présent symbole fonctionne à une puissance inférieure à celle notifiée; si elle fonctionnait à la puissance notifiée, elle causerait des brouillages préjudiciables à la station des Etats-Unis en regard de laquelle est inscrite la présente observation. En conséquence, les Etats-Unis attirent l'attention sur la réserve qu'ils ont formulée dans la Convention internationale des télécommunications de 1982 (Déclaration 111 du Protocole final)
USA94/	(Numéro d'identification de la station brouilleuse). Les Etats-Unis d'Amérique ont signalé que la station portant le numéro d'identification qui suit le présent symbole ne fonctionne pas et que si elle fonctionnait conformément aux caractéristiques notifiées, elle causerait des brouillages préjudiciables à la station des Etats-Unis en regard de laquelle est inscrite la présente observation. En conséquence, les Etats-Unis attirent l'attention sur la réserve qu'ils ont formulée dans la Convention internationale des télécommunications de 1982 (Déclaration 111 du Protocole final)
USA147	Traits
USA192	Pas de limitation lorsque cette station est synchronisée avec WVET-TV
USA202	La bande émise est limitée à +3 kHz et -6 kHz (largeur de bande)
<b>VTN</b>	<b>Viet Nam (République socialiste du)</b>
VTN1	A condition de ne pas causer de brouillage préjudiciable à la station de Delhi (Inde)

### 13.3 AUTRES OBSERVATIONS

Note: Les numéros des observations qui manquent dans ce Tableau ne sont plus utilisés.

2/...	Décalage: + . . . . kHz
3/...	Décalage: – . . . . kHz
87	Utilisée par l'Organisation mondiale de la santé
88	Réseau synchronisé
100	Fréquence commune pour l'appel et la sécurité dans le service des radiocommunications pour la navigation sur le Danube
110	Réflecteur passif
123	Assignation de fréquence utilisée par l'ambassade d'un pays étranger qui a assigné l'indicatif d'appel
133	Utilisée par le Comité international de la Croix-Rouge (Résolution 10 de la Conférence administrative mondiale des radiocommunications, Genève, 1979)
199	Indicatif d'appel non attribué ou variable pour des raisons de sécurité, ou autres procédés d'identification utilisés
350	Aucune valeur du décalage de fréquence n'est indiquée pour cette station qui est une station à faible puissance telle qu'elle est définie dans le paragraphe 14 de l'Accord régional pour la zone européenne de radiodiffusion, Stockholm, 1961, ci-après: Pour les bandes de fréquences comprises entre 41 et 230 MHz, une station de puissance apparente rayonnée maximale inférieure à un kilowatt et pour les bandes de fréquences comprises entre 470 et 960 MHz, station de puissance apparente rayonnée maximale inférieure à dix kilowatts'
352/H2B	Cette station est équipée d'un système d'appel sélectif utilisant la classe d'émission H2B (voir le numéro 27/76 de l'Appendice 27)
353/...	Cette inscription concerne une assignation de fréquence à une station stratosphérique située en un point fixe à une altitude de plus de 9999 mètres. L'altitude de la station est indiquée en mètres après la barre oblique
354/...	Il apparaît sur la carte du monde numérisée du Bureau des radiocommunications que la station à laquelle correspond la présente assignation est située en dehors des frontières du pays de l'administration notificatrice
355/...	Cette inscription concerne une assignation de fréquence à une station de radiodiffusion utilisant un système de radiodiffusion numérique DRM ( <i>digital radio mondiale</i> ) à titre provisoire, conformément à la Résolution 8 de la Conférence administrative régionale de radiodiffusion à ondes kilométriques et hectométriques (Genève, 1975) et à la Partie A3-GE75 des Règles de procédure.
DIST/	Les renseignements correspondants sont donnés dans le format «zone géographique/distance» et indiquent les codes UIT des zones géographiques situées à une distance inférieure à 1000 km, entre l'emplacement de la station de Terre notifié, et les points les plus proches de la limite de ces zones géographiques, suivis d'une barre oblique et de la valeur de la distance.

## CHAPITRE V

### Contenu des données de coordination et signification des symboles à utiliser exclusivement dans la colonne «observations» de la Section spéciale ST61

Symboles inscrits sous «Données de coordination»	Explication
27/22 + liste de symboles de zone géographique	Cette assignation a été notifiée en application de la disposition 27 de l'Accord régional, et est publiée conformément à la disposition 28 dudit Accord. L'Administration notificatrice a indiqué que la modification proposée résultait d'une consultation faite conformément aux dispositions 20, 21 et 22 de l'Accord et que les prescriptions de la disposition 22 avaient été satisfaites vis-à-vis de l'Administration de chacune des zones géographiques désignées par les symboles qui suivent.
32/27 + liste de symboles d'administration	Cette assignation a été notifiée en application de la disposition 32 de l'Accord régional et est publiée conformément à la disposition 28 dudit Accord. Le symbole est suivi, le cas échéant, du symbole de pays des Administrations au sujet desquelles l'Administration notificatrice a indiqué que les prescriptions de la disposition 32 avaient été satisfaites.
<i>Note 1: Lorsque le symbole 27/22 ou 32/27 est suivi d'un #, cela signifie que la coordination a été effectuée aux termes de l'Article 4 avec les administrations concernées de la Zone européenne de radiodiffusion, dans le cadre de l'adoption, en 1969, de nouveaux décalages de fréquence par ces administrations.</i>	
27/24	Cette assignation a été notifiée en application de la disposition 27 de l'Accord régional et est publiée conformément à la disposition 28 dudit Accord. L'Administration notificatrice a indiqué qu'elle avait effectué la modification proposée conformément aux dispositions 24 et 25 ou 26 de l'Accord régional.
AN.1	Les dispositions du dernier paragraphe de l'Annexe 1 de l'Accord régional s'appliquent à la présente assignation (hauteur équivalente d'antenne d'émission supérieure à 1 200 mètres ou absence d'indication de distance-limite dans les tableaux).
<i>Note 2: Les dispositions 19 à 28 de l'Accord révisé par la CRR-06-Rév.ST61 sont applicables aux bandes 47-68 MHz et 87,5-100 MHz. Les dispositions 29 à 32 de l'Accord révisé par la CRR-06-Rév.ST61 sont applicables à la bande de fréquences 162-170 MHz.</i>	

Symboles inscrits sous «observations»	Explication
PLAN	Le symbole PLAN signifie que l'assignation est restée telle qu'elle figure dans le Plan de Stockholm adopté en 1961.
LLP	Le symbole LLP signifie que l'assignation est restée telle qu'elle figure dans la Liste de stations de radiodiffusion de faible puissance.
ST61X	Ce symbole est destiné à attirer l'attention sur une observation figurant dans le Chapitre 2 de l'Annexe 2 de l'Accord régional pour la Zone européenne de radiodiffusion, Stockholm, 1961 (Plans d'assignations de fréquence aux stations de radiodiffusion à ondes métriques et décimétriques pour la zone européenne de radiodiffusion). Le texte de cette observation figure au paragraphe 5 du Chapitre 3 de ladite Annexe 2 (pages 290 à 294 des Actes finals de la Conférence européenne de radiodiffusion en ondes métriques et décimétriques, Stockholm, 1961).

## CHAPITRE VI

### Tableau des fréquences prescrites par le Règlement des Radiocommunications (RR) comme devant être utilisées en commun par les stations d'un service déterminé

Le Tableau ci-dessous donne, conformément au numéro RR11.13, la liste de toutes les fréquences que le Règlement des Radiocommunications (RR) prescrit comme devant être utilisées en commun par les stations d'un service déterminé. Ces fréquences figurent dans le Fichier de référence et dans la Liste internationale des fréquences avec les symboles «XAA» ou «XAX» (voir les Tableaux «Zones à définition normalisée») dans le domaine «Zone géographique ou Zone à définition normalisée» (voir le numéro RR20.5). Le présent tableau a pour objet d'indiquer en détail les conditions dans lesquelles l'utilisation en commun est prescrite dans le RR et les services auxquels elles s'appliquent en précisant les dispositions pertinentes.

Si plusieurs fréquences sont prescrites pour une même utilisation en commun dans une bande de fréquences donnée, seule(s) la ou les bandes dans lesquelles elles se trouvent sont indiquées, avec une référence appropriée à la disposition ou au Tableau dans lesquels elles sont définies dans le RR.

La présente section comprend aussi les fréquences destinées à être utilisées dans le Système mondial de détresse et de sécurité en mer (SMDSM). La liste complète des fréquences de détresse et de sécurité, qui sont protégées, figure dans les tableaux 15-1 et 15-2 de l'Appendice 15.

#### Fréquences dont l'utilisation en commun par les stations d'un service déterminé est prescrite dans le RR conformément au numéro 11.13, ces fréquences ne doivent pas être notifiées

N°	Fréquence assignée prescrite (ou bande dans laquelle elle est située)	Utilisation en commun prescrite	Référence aux dispositions du RR
<b>(kHz)</b>			
1	410	Fréquence à utiliser dans le monde entier pour la radiogoniométrie dans les services de radionavigation maritime.	RR5.76
2	455,5	Fréquence internationale pour l'appel sélectif numérique (ASN) utilisée par les stations côtières.	RR52.119 RR52.153 RR54.2
3	458,5	Fréquence internationale pour l'ASN utilisée par les stations de navire.	RR52.120 RR52.149 RR54.2
4	2 046,4 (fréquence porteuse: 2 045)	Fréquence de travail navire-côtière internationale (Région 1) utilisée par les navires effectuant des voyages internationaux.	RR52.204 RR52.205
5	2 049,4 (fréquence porteuse: 2 048)	Fréquence navire-navire internationale (Région 1) utilisée par les navires effectuant des voyages internationaux.	RR52.206 RR52.207 RR52.208
6	2 170,5	Fréquence internationale utilisée pour l'appel sélectif utilisant le système SSFC.	RR54.2
7	2 174,5	Fréquence à utiliser dans le monde entier pour le trafic de détresse et de sécurité par télégraphie à impression directe à bande étroite (IDBE).	RR5.110 AP 15, Tableau 15-1
8	2 177	Fréquence internationale pour l'ASN utilisée par les stations côtières. Cette fréquence peut également être utilisée pour l'ASN, par les navires, pour l'appel entre navires uniquement.	RR52.132 RR52.136 RR52.153 RR54.2
9	2 183,4 (fréquence porteuse: 2 182)	Fréquence à utiliser dans le monde entier pour les appels de détresse et d'appel en radiotéléphonie. Cette fréquence peut également être utilisée pour les avis d'une grande importance pour la navigation. 2 182 kHz, fréquence internationale utilisée pour les opérations de recherche et de sauvetage des véhicules spatiaux habités. 2 182 kHz, fréquence du SMDSM utilisée pour le trafic radiotéléphonique de détresse et de sécurité.	RR5.108 RR5.111 RR30.11 RR52.189 RR52.190 AP15, Tableau 15-1 RES 331 (Rév.CMR-07) RES 354 (CMR-07)
10	2 187,5	Fréquence à utiliser dans le monde entier pour les appels de détresse et de sécurité par des techniques d'ASN.	RR5.109 RR54.2 AP15, Tableau 15-1
11	2 189,5	Fréquence internationale pour l'ASN utilisée par les stations de navire.	RR52.131 RR52.149 RR54.2

N°	Fréquence assignée prescrite (ou bande dans laquelle elle est située)	Utilisation en commun prescrite	Référence aux dispositions du RR
<b>(kHz)</b>			
12	2 636,4 (fréquence porteuse: 2 635) 2 639,4 (fréquence porteuse: 2 638)	Fréquences navire-navire internationales (Régions 2 et 3) utilisées par les navires effectuant des voyages internationaux.	RR52.215
13	3 024,4 (fréquence porteuse: 3 023)	Fréquence à utiliser dans le monde entier par les stations des services mobiles aéronautiques (R) et (OR) dans les conditions indiquées dans la Partie II de l'Appendice 27 au RR et par les stations du service mobile maritime qui participent à des opérations de recherche et de sauvetage coordonnées. 3 023 kHz, fréquence internationale utilisée pour les opérations de recherche et de sauvetage des véhicules spatiaux habités.	RR5.111 RR5.115 AP15, Tableau 15-1 AP27/219, 232
14	4 126,4 (fréquence porteuse: 4 125)	Fréquence d'appel à utiliser dans le monde entier par les stations radiotéléphoniques de navire à bande latérale unique. Fréquence à utiliser dans le monde entier en plus de la fréquence 2 182 kHz pour la détresse et la sécurité et pour l'appel et la réponse. 4 125 kHz, fréquence du SMDSM utilisée pour le trafic radiotéléphonique de détresse et de sécurité. Aux Etats-Unis, cette fréquence est, de plus, utilisée en commun par les stations côtières et les stations de navire pour la radiotéléphonie simplex à bande latérale unique, à condition que la puissance en crête de ces stations ne dépasse pas 30 dBW. Elle peut, de plus, être utilisée en commun par les stations côtières et de navire pour l'appel et la réponse en radiotéléphonie simplex, à condition que la puissance en crête de ces stations ne dépasse pas 30 dBW. L'emploi de ces fréquences pour le travail n'est pas permis. Elle peut, de plus, être utilisée en commun par les stations côtières et de navire pour le trafic radiotéléphonique simplex de détresse et de sécurité à bande latérale unique. Cette fréquence est également utilisée par les stations d'aéronef pour les communications de détresse, d'urgence ou de sécurité avec les stations du service mobile maritime qui émettent et reçoivent des émissions de la classe J3E. 4 125 kHz, fréquence internationale utilisée pour l'appel sélectif par les stations côtières se servant du système SSFC.	RR5.130 RR30.11 RR52.221 RR52.221.1 RR52.221.2 RR52.221.3 RR54.2 AP15, Tableau 15-1 AP17, Parties A, B
15	(4 146-4 152) (fréquences porteuses: 4 146 et 4 149)	Fréquences à utiliser dans le monde entier par les stations côtières et les stations de navire pour la radiotéléphonie simplex (à une seule fréquence) à bande latérale unique et pour l'exploitation en bandes croisées entre navires (deux fréquences).	RR52.227 RR52.228 AP17, Parties A, B
16	(4 152-4 172)	Fréquences de travail à utiliser dans le monde entier par les stations de navire équipées pour la télégraphie à large bande, la télécopie et les systèmes spéciaux de transmission.	AP17, Partie A
17	4 177,5	Fréquence à utiliser dans le monde entier pour le trafic de détresse et de sécurité par télégraphie IDBE.	RR5.110 AP15, Tableau 15-1
18	(4 181,75-4 186,75)	Fréquences à utiliser par les stations de navire pour l'appel en télégraphie Morse de classe A1A.	Parties A, B
19	(4 186,75-4 202,25)	Fréquences de travail à utiliser par les stations de navire utilisant la télégraphie Morse de classe A1A. Elles peuvent, de plus, être utilisées par les stations aéronautiques exclusivement pour des communications avec des stations du service mobile maritime	AP17, Parties A, B
20	(4 202,25-4 207,25)	Fréquences à utiliser par les stations de navire pour la télégraphie IDBE (non appariées).	AP17, Parties A, B
21	(4 207,25-4 209,25)	Fréquences internationales utilisées par les stations de navire pour l'ASN. 4 207,5 kHz, fréquence du SMDSM utilisée pour les appels de détresse et de sécurité par des techniques ASN.	RR5.109 RR52.149 RR54.2 AP15, Tableau 15-1 AP17, Partie A
22	(4 219,25-4 221)	Fréquences internationales utilisées par les stations côtières pour l'ASN.	RR52.153 RR54.2 AP17, Partie A

N°	Fréquence assignée prescrite (ou bande dans laquelle elle est située)	Utilisation en commun prescrite	Référence aux dispositions du RR
<b>(kHz)</b>			
23	4 418,4 (fréquence porteuse: 4 417)	Fréquence d'appel à utiliser dans le monde entier par les stations côtières radiotéléphoniques pour des émissions à bande latérale unique. 4 417 kHz, fréquence internationale utilisée pour l'appel sélectif par les stations côtières se servant du système SSFC. Fréquence de travail à utiliser en commun par les stations côtières et les stations de navire pour la radiotéléphonie simplex à bande latérale unique d'une puissance en crête maximale de 30 dBW.	RR52.222 RR52.222.2 RR54.2 AP17, Partie B
24	5 681,4 (fréquence porteuse: 5 680)	Fréquence à utiliser dans le monde entier par les stations des services mobiles aéronautiques (R) et (OR) dans les conditions indiquées dans la Partie II de l'Appendice 27 au RR et par les stations du service mobile maritime qui participent à des opérations de recherche et de sauvetage coordonnées. 5 680 kHz, fréquence internationale utilisée pour les opérations de recherche et de sauvetage des véhicules spatiaux habités.	RR5.111 RR5.115 AP15, Tableau 15-1 AP27/224, 232
25	6 216,4 (fréquence porteuse: 6 215)	Fréquence d'appel à utiliser dans le monde entier par les stations radiotéléphoniques de navire à bande latérale unique. Fréquence à utiliser dans le monde entier en plus de la fréquence 2 182 kHz pour la détresse et la sécurité et pour l'appel et la réponse. 6 215 kHz, fréquence du SMDSM utilisée pour le trafic radiotéléphonique de détresse et de sécurité. Elle peut, de plus, être utilisée en commun par les stations côtières et de navire pour l'appel et la réponse en radiotéléphonie simplex, à condition que la puissance en crête de ces stations ne dépasse pas 30 dBW. L'emploi de ces fréquences pour le travail n'est pas permis. Elle peut, de plus, être utilisée en commun par les stations côtières et de navire pour le trafic radiotéléphonique simplex de détresse et de sécurité à bande latérale unique.	RR5.130 RR52.221 RR52.221.2 RR52.221.3 AP15, Tableau 15-1
26	(6 224-6 233)	Fréquences à utiliser dans le monde entier par les stations côtières et les navires pour la radiotéléphonie (à une seule fréquence) à bande latérale unique et pour l'exploitation en bandes croisées entre navires (deux fréquences).	RR52.227 RR52.228 AP17, Parties A, B
27	(6 233-6 261)	Fréquences de travail à utiliser dans le monde entier par les stations de navire équipées pour la télégraphie à large bande, la télécopie et les systèmes spéciaux de transmission.	AP17, Partie A
28	6 268	Fréquence à utiliser dans le monde entier pour le trafic de détresse et de sécurité par télégraphie IDBE.	RR5.110 AP15, Tableau 15-1
29	(6 275,75-6 280,75)	Fréquences à utiliser par les stations de navire pour l'appel en télégraphie Morse de classe A1A.	AP17, Parties A, B
30	(6 284,75-6 300,25)	Fréquences de travail à utiliser par les stations de navire utilisant la télégraphie Morse de classe A1A. Elles peuvent, de plus, être utilisées par les stations aéronautiques exclusivement pour des communications avec des stations du service mobile maritime.	AP17, Parties A, B
31	(6 300,25-6 311,75)	Fréquences à utiliser par les stations de navire pour la télégraphie IDBE (non appariées).	AP17, Parties A, B
32	(6 311,75-6 313,75)	Fréquences internationales utilisées par les stations de navire pour l'ASN. 6 312 kHz, fréquence du SMDSM utilisée pour les appels de détresse et de sécurité par des techniques ASN.	RR5.109 RR52.149 RR54.2 AP15, Tableau 15-1 AP17, Partie A
33	(6 330,75-6 332,5)	Fréquences internationales utilisées par les stations côtières pour l'ASN.	RR52.153 RR54.2 AP17, Partie A
4	6 517,4 (fréquence porteuse: 6 516)	Fréquence d'appel à utiliser dans le monde entier par les stations côtières pour la radiotéléphonie à bande latérale unique. 6 516 kHz, fréquence internationale utilisée pour l'appel sélectif par les stations côtières se servant du système SSFC. Fréquence de travail à utiliser en commun par les stations côtières et les stations de navire pour la radiotéléphonie simplex à bande latérale unique d'une puissance en crête maximale de 30 dBW, limitée au trafic de jour.	RR52.222 RR52.222.2 RR54.2 AP17, Partie B
35	8 256,4 (fréquence porteuse: 8 255)	Fréquence d'appel à utiliser dans le monde entier par les stations radiotéléphoniques de navire à bande latérale unique.	RR52.221 AP17, Partie B

N°	Fréquence assignée prescrite (ou bande dans laquelle elle est située)	Utilisation en commun prescrite	Référence aux dispositions du RR
<b>(kHz)</b>			
36	8 292,4 (fréquence porteuse: 8 291)	8 291 kHz, fréquence du SMDSM utilisée pour le trafic radiotéléphonique de détresse et de sécurité. Cette fréquence peut, de plus, être utilisée en commun par les stations côtières et les stations de navire en radiotéléphonie simplex à bande latérale unique pour la détresse et la sécurité.	RR5.145 RR52.221.3 AP15, Tableau 15-1 AP17, Partie B
37	(8 294-8 300)	Fréquences à utiliser dans le monde entier par les stations côtières et les navires pour la radiotéléphonie simplex (à une seule fréquence) à bande latérale unique et pour l'exploitation en bandes croisées entre navires (deux fréquences).	RR52.227 RR52.228 AP17, Partie B
38	(8 300-8 340)	Fréquences de travail à utiliser dans le monde entier par les stations de navire équipées pour la télégraphie à large bande, la télécopie et les systèmes spéciaux de transmission.	AP17, Partie A
39	(8 341,75-8 365,75)	Fréquences de travail à utiliser par les stations de navire utilisant la télégraphie Morse de classe A1A. Elles peuvent, de plus, être utilisées par les stations aéronautiques exclusivement pour des communications avec des stations du service mobile maritime. La fréquence 8 364 kHz est destinée à être utilisée par les stations d'engin de sauvetage si elles désirent établir, avec les stations des services mobile maritime et aéronautique, des communications relatives aux opérations de recherche et de sauvetage. 8 364 kHz, fréquence internationale utilisée pour les opérations de recherche et de sauvetage des véhicules spatiaux habités.	RR5.111 AP17, Parties A, B
40	(8 365,75-8 370,75)	Fréquences de travail à utiliser par les stations de navire pour l'appel en télégraphie Morse de classe A1A.	AP17, Parties A, B
41	(8 370,75-8 376,25)	Fréquences de travail à utiliser par les stations de navire utilisant la télégraphie Morse de classe A1A. Elles peuvent, de plus, être utilisées par les stations aéronautiques exclusivement pour des communications avec des stations du service mobile maritime.	AP17, Parties A, B
42	8 376,5	Fréquence à utiliser dans le monde entier pour le trafic de détresse et de sécurité par télégraphie IDBE.	RR5.110 AP15, Tableau 15-1
43	(8 396,25-8 414,25)	Fréquences à utiliser par les stations de navire pour la télégraphie IDBE (non apparées).	AP17, Parties A, B
44	(8 414,25-8 416,25)	Fréquences internationales utilisées par les stations de navire pour l'ASN. 8 414,5 kHz, fréquence du SMDSM utilisée pour les appels de détresse et de sécurité par des techniques ASN.	RR5.109 RR52.149 RR54.2 AP15, Tableau 15-1 AP17, Partie A
45	(8 436,25-8 438)	Fréquences internationales utilisées par les stations côtières pour l'ASN.	RR.52.153 RR54.2 AP17, Partie A
46	8 780,4 (fréquence porteuse: 8 779)	Fréquence d'appel à utiliser dans le monde entier par les stations côtières radiotéléphoniques à bande latérale unique. 8 779 kHz, fréquence internationale utilisée pour l'appel sélectif par les stations côtières se servant du système SSFC.	RR52.222 RR54.2 AP17, Partie B
47	10 003	Fréquence internationale à utiliser pour les opérations de recherche et de sauvetage des véhicules spatiaux habités. Les émissions doivent être limitées à une bande de $\pm 3$ kHz de part et d'autre de la fréquence.	RR5.111
48	12 291,4 (fréquence porteuse: 12 290)	Fréquence du SMDSM utilisée pour les communications radiotéléphoniques de détresse et de sécurité. L'utilisation de cette fréquence est aussi autorisée uniquement pour les appels liés à la sécurité en provenance ou à destination de centres de coordination des opérations de sauvetage.	RR5.145 RR52.221 RR52.221 ARR52.221.3 AP15, Tableau 15-1 AP17, Partie B RES. 352 (CMR-03)
49	(12 353-12 368)	Fréquences à utiliser dans le monde entier par les stations côtières et les navires pour la radiotéléphonie simplex (à une seule fréquence) à bande latérale unique et pour l'exploitation en bandes croisées entre navires (deux fréquences). La fréquence porteuse 12 359 kHz est la fréquence d'appel préférée des navires	RR52.221A RR52.227 RR52.228 AP17, Parties A et B

N°	Fréquence assignée prescrite (ou bande dans laquelle elle est située)	Utilisation en commun prescrite	Référence aux dispositions du RR
<b>(kHz)</b>			
50	(12 368-12 420)	Fréquences de travail à utiliser dans le monde entier par les stations de navire équipées pour la télégraphie à large bande, la télécopie et les systèmes spéciaux de transmission	AP17, Partie A
51	(12 421,75-12 476,75)	Fréquences de travail à utiliser par les stations de navire utilisant la télégraphie Morse de classe A1A. Elles peuvent, de plus, être utilisées par les stations aéronautiques exclusivement pour des communications avec des stations du service mobile maritime.	AP17, Parties A, B
52	12 520	Fréquence à utiliser dans le monde entier pour le trafic de détresse et de sécurité par télégraphie IDBE.	RR5.110 AP15, Tableau 15-1
53	(12 549,75-12 554,75)	Fréquences à utiliser par les stations de navire pour l'appel en télégraphie Morse de classe A1A.	AP17, Parties A, B
54	(12 559,75-12 576,75)	Fréquences à utiliser par les stations de navire pour la télégraphie IDBE (non appariées).	AP17, Parties A, B
55	(12 576,75-12 578,75)	Fréquences internationales utilisées par les stations de navire pour l'ASN. 12 577 kHz, fréquence du SMDSM utilisée pour les appels de détresse et de sécurité par des techniques ASN.	RR5.109 RR52.149 RR54.2 AP15, Tableau 15-1 AP17, Partie A
56	(12 656,75-12 658,5)	Fréquences internationales utilisées par les stations côtières pour l'ASN.	RR52.153 RR54.2 AP17, Partie A
57	13 138,4 (fréquence porteuse: 13 137)	Fréquence d'appel à utiliser dans le monde entier par les stations radiotéléphoniques côtières à bande latérale unique. 13 137 kHz, fréquence internationale utilisée pour l'appel sélectif par les stations côtières se servant du système SSFC.	RR52.222 RR54.2 AP17, Partie B
58	14 993	Fréquence internationale à utiliser pour les opérations de recherche et de sauvetage des véhicules spatiaux habités. Les émissions doivent être limitées à une bande de $\pm 3$ kHz de part et d'autre de la fréquence.	RR5.111
59	16 421,4 (fréquence porteuse: 16 420)	Fréquence du SMDSM utilisé pour les communications radiotéléphoniques de détresse et de sécurité. L'utilisation de cette fréquence est aussi autorisée uniquement pour les appels liés à la sécurité en provenance ou à destination de centre de coordination des opérations de sauvetage.	RR5.145 RR52.221 RR52.221A RR52.221.3 AP15, Tableau 15-1 AP17, Partie B
60	(16 528-16 549)	Fréquences à utiliser dans le monde entier par les stations côtières et les navires pour la radiotéléphonie simplex (à une seule fréquence) à bande latérale unique et pour l'exploitation en bandes croisées entre navires (deux fréquences). La fréquence porteuse 16 537 kHz est la fréquence d'appel préférée des navires.	RR52.221A RR52.227 RR52.228 AP17, Parties A et B
61	(16 549-16 617)	Fréquences de travail à utiliser dans le monde entier par les stations de navire équipées pour la télégraphie à large bande, la télécopie et les systèmes spéciaux de transmission.	AP17, Partie A
62	(16 618,75-16 683,25)	Fréquences de travail à utiliser par les stations de navire utilisant la télégraphie Morse de classe A1A. Elles peuvent, de plus, être utilisées par les stations aéronautiques exclusivement pour des communications avec des stations du service mobile maritime.	AP17, Parties A et B
63	16 695	Fréquence à utiliser dans le monde entier pour le trafic de détresse et de sécurité par télégraphie IDBE.	RR5.110 AP15, Tableau 15-1
64	(16 733,75-16 738,75)	Fréquences à utiliser par les stations de navire pour l'appel en télégraphie Morse de classe A1A.	AP17, Parties A, B
65	(16 784,75-16 804,25)	Fréquences à utiliser par les stations de navire pour la télégraphie IDBE (non appariées).	AP17, Parties A, B
66	(16 804,25-16 806,25)	Fréquences internationales utilisées par les stations de navire pour l'ASN. 16 804,5 kHz, fréquence du SMDSM utilisée pour les appels de détresse et de sécurité par des techniques ASN.	RR5.109 RR52.149 RR54.2 AP15, Tableau 15-1 AP17, Partie A
67	(16 902,75-16 904,5)	Fréquences internationales utilisées par les stations côtières pour l'ASN.	RR52.153 RR54.2 AP17, Partie A



N°	Fréquence assignée prescrite (ou bande dans laquelle elle est située)	Utilisation en commun prescrite	Référence aux dispositions du RR
<b>(kHz)</b>			
68	17 303,4 (fréquence porteuse: 17 302)	Fréquence d'appel à utiliser dans le monde entier par les stations radiotéléphoniques côtières à bande latérale unique. 17 302 kHz, fréquence internationale utilisée pour l'appel sélectif par les stations côtières se servant du système SSFC.	RR52.222 RR54.2 AP17, Partie B
69	18 796,4 (fréquence porteuse: 18 795)	Fréquence d'appel à utiliser dans le monde entier par les stations radiotéléphoniques de navire à bande latérale unique.	RR52.221 AP17, Partie B
70	(18 825-18 846)	Fréquences à utiliser dans le monde entier par les stations côtières et les navires pour la radiotéléphonie simplex (à une seule fréquence) à bande latérale unique et pour l'exploitation en bandes croisées entre navires (deux fréquences).	RR52.227 RR52.228 AP17, Parties A, B
71	(18 846-18 870)	Fréquences de travail à utiliser dans le monde entier par les stations de navire équipées pour la télégraphie à large bande, la télécopie et les systèmes spéciaux de transmission.	AP17, Partie A
72	(18 892,75-18 898,25)	Fréquences à utiliser par les stations de navire pour la télégraphie IDBE (non appariées).	AP17, Parties A, B
73	(18 898,25-18 899,75)	Fréquences internationales utilisées par les stations de navire pour l'ASN.	RR52.149 RR54.2 AP17, Partie A
74	(19 703,25-19 705)	Fréquences internationales utilisées par les stations côtières pour l'ASN.	RR52.153 RR54.2 AP17, Partie A
75	19 771, 4 (fréquence porteuse: 19 770)	Fréquence d'appel à utiliser dans le monde entier par les stations côtières radiotéléphoniques à bande latérale unique. 19 770 kHz, fréquence internationale utilisée pour l'appel sélectif par les stations côtières se servant du système SSFC.	RR52.222 RR54.2 AP17, Partie B
76	19 993	Fréquence internationale à utiliser pour les opérations de recherche et de sauvetage des véhicules spatiaux habités. Les émissions doivent être limitées à une bande de $\pm 3$ kHz de part et d'autre de la fréquence	RR5.111
77	22 061,4 (fréquence porteuse: 22 060)	Fréquence d'appel à utiliser dans le monde entier par les stations côtières radiotéléphoniques de navire à bande latérale unique.	RR52.221 AP17, Partie B
78	(22 159-22 180)	Fréquences à utiliser dans le monde entier par les stations côtières et les navires pour la radiotéléphonie simplex (à une seule fréquence) à bande latérale unique et pour l'exploitation en bandes croisées entre navires (deux fréquences).	RR52.227 RR52.228 AP17, Parties A, B
79	(22 180-22 240)	Fréquences de travail à utiliser dans le monde entier par les stations de navire équipées pour la télégraphie à large bande, la télécopie et les systèmes spéciaux de transmission.	AP17, Partie A
80	(22 241,75-22 279,25)	Fréquences de travail à utiliser par les stations de navire utilisant la télégraphie Morse de classe A1A. Elles peuvent, de plus, être utilisées par les stations aéronautiques exclusivement pour des communications avec des stations du service mobile maritime.	AP17, Parties A, B
81	(22 279,25-22 284,25)	Fréquences à utiliser par les stations de navire pour l'appel en télégraphie Morse de classe A1A.	AP17, Parties A, B
82	(22 351,75-22 374,25)	Fréquences à utiliser par les stations de navire pour la télégraphie IDBE (non appariées).	AP17, Parties A, B
83	(22 374,25-22 375,75)	Fréquences internationales utilisées par les stations de navire pour l'ASN.	RR52.149 RR54.2 AP17, Partie A
84	(22 443,75-22 445,5)	Fréquences internationales utilisées par les stations côtières pour l'ASN.	RR52.153 RR54.2 AP17, Partie A
85	22 757,4 (fréquence porteuse: 22 756)	Fréquence d'appel à utiliser dans le monde entier par les stations côtières radiotéléphoniques à bande latérale unique. 22 756 kHz, fréquence internationale utilisée pour l'appel sélectif par les stations côtières se servant du système SSFC.	RR52.222 RR54.2 AP17, Partie B
86	25 098,4 (fréquence porteuse: 25 097)	Fréquence d'appel à utiliser dans le monde entier par les stations radiotéléphoniques de navire à bande latérale unique.	RR52.221 AP17, Partie B

N°	Fréquence assignée prescrite (ou bande dans laquelle elle est située)	Utilisation en commun prescrite	Référence aux dispositions du RR
<b>(kHz)</b>			
87	(25 100-25 121)	Fréquences à utiliser dans le monde entier par les stations côtières et les navires pour la radiotéléphonie simplex (à une seule fréquence) à bande latérale unique et pour l'exploitation en bandes croisées entre navires (deux fréquences).	RR52.227 RR52.228 AP17, Parties A, B
88	(25 121-25 161,25)	Fréquences de travail à utiliser dans le monde entier par les stations de navire équipées pour la télégraphie à large bande, la télécopie et les systèmes spéciaux de transmission.	AP17, Partie A
89	(25 161,25-25 171,25)	Fréquences de travail à utiliser par les stations de navire utilisant la télégraphie Morse de classe A1A. Elles peuvent, de plus, être utilisées par les stations aéronautiques exclusivement pour des communications avec des stations du service mobile maritime.	AP17, Parties A, B
90	(25 171,25-25 172,75)	Fréquences à utiliser par les stations de navire pour l'appel en télégraphie Morse de classe A1A.	AP17, Parties A, B
91	(25 192,75-25 208,25)	Fréquences à utiliser par les stations de navire pour la télégraphie IDBE (non appariées).	AP17, Parties A, B
92	(25 208,25-25 209,5)	Fréquences internationales utilisées par les stations de navire pour l'ASN.	RR52.149 RR54.2 AP17, Partie A
93	(26 120,75-26 122,5)	Fréquences internationales utilisées par les stations côtières pour l'ASN.	RR52.153 RR54.2 AP17, Partie A
94	26 173,4 (fréquence porteuse: 26 172)	Fréquence d'appel à utiliser dans le monde entier par les stations côtières radiotéléphoniques à bande latérale unique. 26 172 kHz, fréquence internationale utilisée pour l'appel sélectif par les stations côtières se servant du système SSFC.	RR52.222 RR54.2 AP17, Partie B
<b>(MHz)</b>			
95	75	Fréquence à utiliser dans le monde entier, assignée aux radiobalises aéronautiques.	RR5.180
96	121,5	Fréquence aéronautique d'urgence. Elle est utilisée pour la détresse et l'urgence en radiotéléphonie par les stations du service mobile aéronautique lorsqu'elles sont exploitées dans la bande comprise entre 117,975 MHz et 137 MHz. Elle peut également être utilisée par les stations d'engin de sauvetage et par les radiobalises de localisation des sinistres ainsi que par les stations mobiles du service mobile maritime (émissions de classe A3E) exclusivement pour des communications de détresse et d'urgence avec des stations du service mobile aéronautique. Fréquence internationale à utiliser pour les opérations de recherche et de sauvetage concernant des véhicules spatiaux habités.	RR5.111 RR5.200 AP15, Tableau 15-2
97	123,1	Fréquence aéronautique auxiliaire de la fréquence aéronautique d'urgence 121,5 MHz. Cette fréquence peut, de plus, être utilisée par les stations mobiles du service mobile maritime (émissions de classe A3E) et par d'autres stations mobiles et terrestres qui participent à des opérations de recherche et de sauvetage coordonnées avec des stations du service mobile aéronautique.	RR5.200 AP15, Tableau 15-2
98	156,3	Fréquence à utiliser dans le monde entier pour des communications entre stations de navire et stations d'aéronef utilisant des émissions G3E pour des opérations de recherche et de sauvetage coordonnées. Cette fréquence peut, de plus, être utilisée par les stations d'aéronef pour communiquer avec des stations de navire à d'autres fins de sécurité.	RR30.11 AP18, Note f)
99	156,525	Fréquence internationale du service mobile maritime pour la détresse, l'urgence, la sécurité et l'appel par des techniques ASN.	RR5.227 RR52.159 RR52.160 RR54.2 AP15, Tableau 15-2 AP18, Note j)

N°	Fréquence assignée prescrite (ou bande dans laquelle elle est située)	Utilisation en commun prescrite	Référence aux dispositions du RR
<b>(MHz)</b>			
100	156,8	<p>Fréquence internationale de détresse, de sécurité et d'appel pour le service radiotéléphonique à ondes métriques (émissions de la classe G3E) dans le service mobile maritime.</p> <p>Cette fréquence peut, de plus, être utilisée pour l'appel sélectif (SSFC) dans le sens côtière-navire et entre navires.</p> <p>Fréquence internationale utilisée pour les opérations de recherche et de sauvetage concernant des véhicules spatiaux habités et par les stations d'aéronef uniquement aux fins de sécurité.</p>	<p>RR5.111 RR5.226 RR30.11 RR54.2 AP15, Tableau 15-2 AP18</p>
101	161,975	<p>Fréquence utilisée dans le monde entier par les systèmes d'identification automatique (AIS) destinés aux émetteurs de recherche et de sauvetage (AIS-SART) pour les opérations de recherche et de sauvetage.</p> <p>Cette fréquence peut, de plus, être utilisée par les stations d'aéronef pour les opérations de recherche et de sauvetage et les autres communications liées à la sécurité.</p> <p>En outre, cette fréquence peut être utilisée par le service mobile par satellite (Terre vers espace) pour la réception de transmission AIS depuis des navires.</p>	<p>RR5.227A AP15, Tableau 15-2 AP18</p>
102	162,025	<p>Fréquence utilisée dans le monde entier par les systèmes d'identification automatique (AIS) destinés aux émetteurs de recherche et de sauvetage (AIS-SART) pour les opérations de recherche et de sauvetage.</p> <p>Cette fréquence peut, de plus, être utilisée par les stations d'aéronef pour les opérations de recherche et de sauvetage et les autres communications liées à la sécurité.</p> <p>En outre, cette fréquence peut être utilisée par le service mobile par satellite (Terre vers espace) pour la réception de transmission AIS depuis des navires.</p>	<p>RR5.227A AP15, Tableau 15-2 AP18</p>
103	243	<p>Fréquence à utiliser dans le monde entier par les stations d'engin de sauvetage et par les équipements utilisés à des fins de sauvetage.</p> <p>Fréquence internationale utilisée pour les opérations de recherche et de sauvetage concernant des véhicules spatiaux habités.</p>	<p>RR5.111 RR5.256</p>
104	1 544-1 545	<p>Fréquence à utiliser dans le monde entier par le service mobile par satellite (espace vers Terre) pour les communications de détresse et de sécurité.</p>	<p>RR5.356 AP15, Tableau 15-2</p>
105	1 645,5-1 646,5	<p>Fréquence à utiliser dans le monde entier par le service mobile par satellite (Terre vers espace) et pour les liaisons intersatellites pour les communications de détresse et de sécurité.</p>	<p>RR5.375 AP15, Tableau 15-2</p>