32ND ITU WORLD
RADIOCOMMUNICATION SEMINAR

# ITUWRS GENEVA2026

**7–11 December 2026**
**Geneva, Switzerland**

itu.int/go/ITU-R/WRS-26
#ITUWRS



Organized by:

ITU

# ITU World Radiocommunication Seminar

Comment mettre à jour la Liste des stations côtières et des stations de services spéciaux (Liste IV)

7-11 December 2026, Geneva, Switzerland

# Ressources d’information sur les stations côtières

**Une station côtière est une station terrestre du service mobile maritime (RR 1.75)**

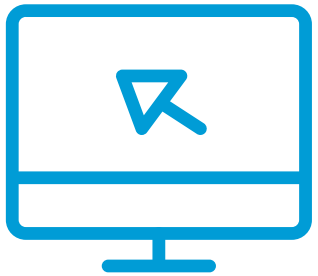

## MARS

Maritime mobile Access and Retrieval System




## List IV

List of Coast Stations and Special Service Stations

# Liste IV (Stations côtières)

## Contient des informations importantes, notamment sur le Système mondial de détresse et de sécurité en mer (SMDSM)

- Centres de coordination de sauvetage (RCC), organismes SAR
- Fréquences d'émission et de réception
- Coordonnées géographiques
- Services de consultations médicales
- Avis de navigation et avertissements météorologiques
- RSM (renseignements sur la sécurité maritime)
- Stations portuaires, stations de pilotage, stations terriennes côtières, stations VTS




**La Liste IV est publiée tous les deux ans**

# Documents requis à bord des stations de navire

**L'Appendice 16 du RR précise les documents devant être conservés à bord des navires**

**Licence de station de navire (article 18 du RR)**

**Publications de service maritime de l'UIT (List IV, List V, Manuel maritime)**

**Certificats d'opérateur (articles 47/48 du RR)**

**Radio Log des communications**

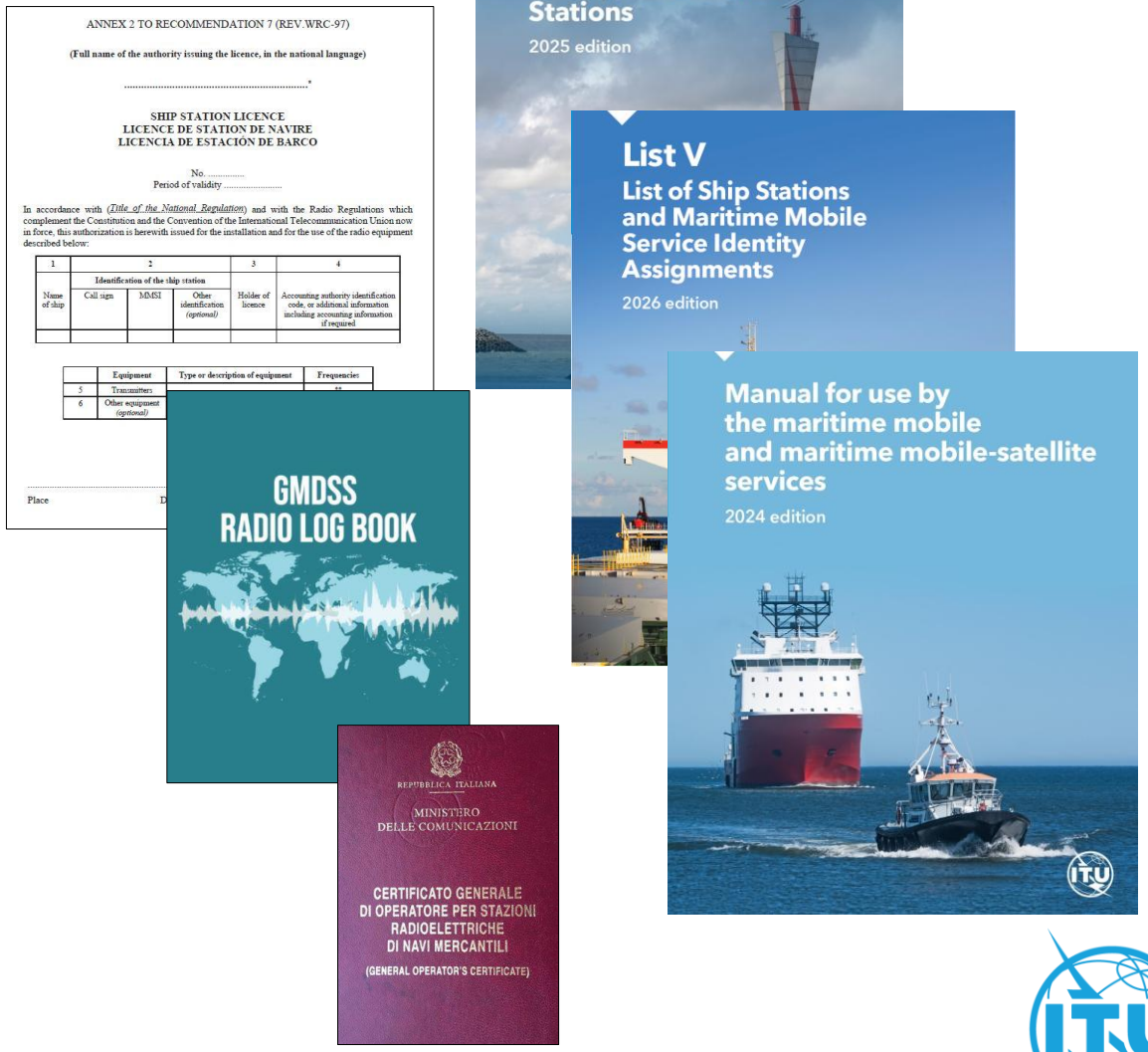

# Utilisation de MARS pour rechercher des informations sur les stations côtières

Depuis la page d'accueil de MARS, accéder à la recherche d'informations sur les stations côtières

https://www.itu.int/en/ITU-R/terrestrial/mars/Pages/default.aspx

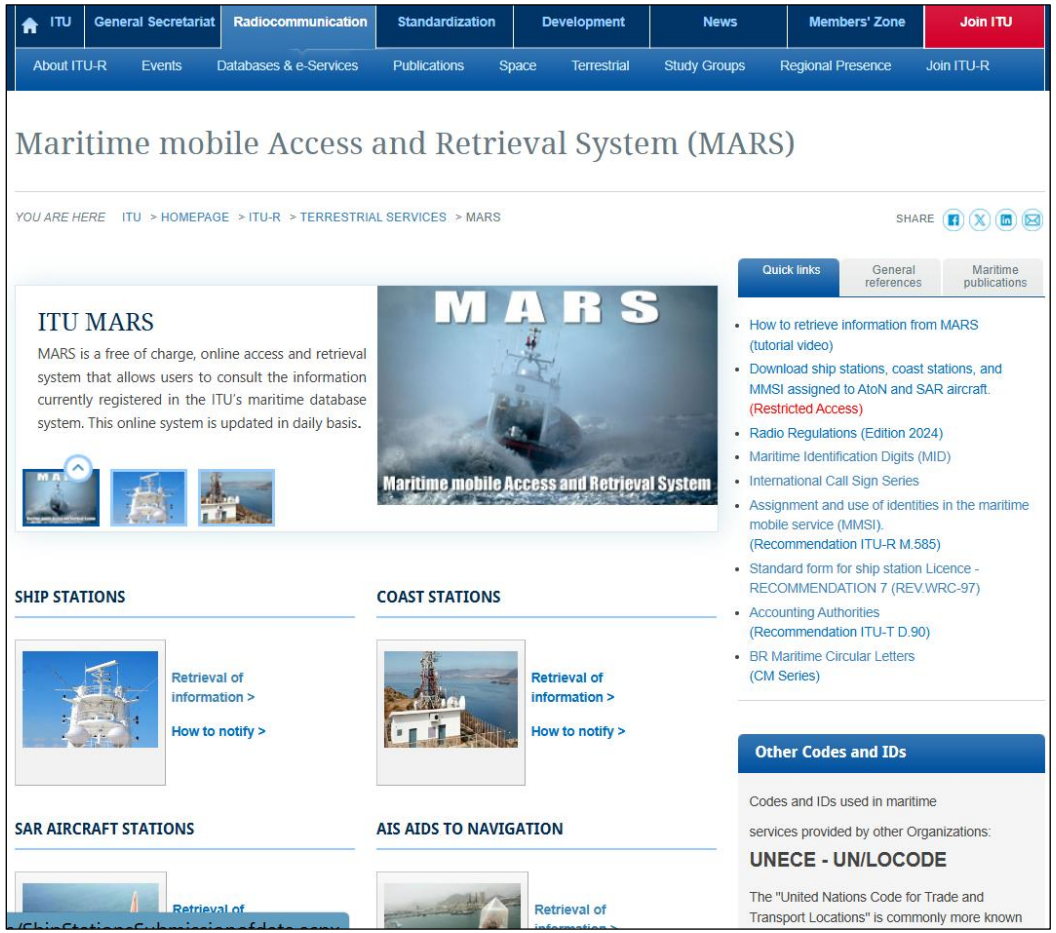

# Recherche d'informations sur les stations côtières dans MARS

Les recherches peuvent être effectuées à l'aide des critères suivants :

- Nom de la station
- zone géographique
- MMSI ou indicatif d'appel
- Fréquences d'émission
- Services fournis

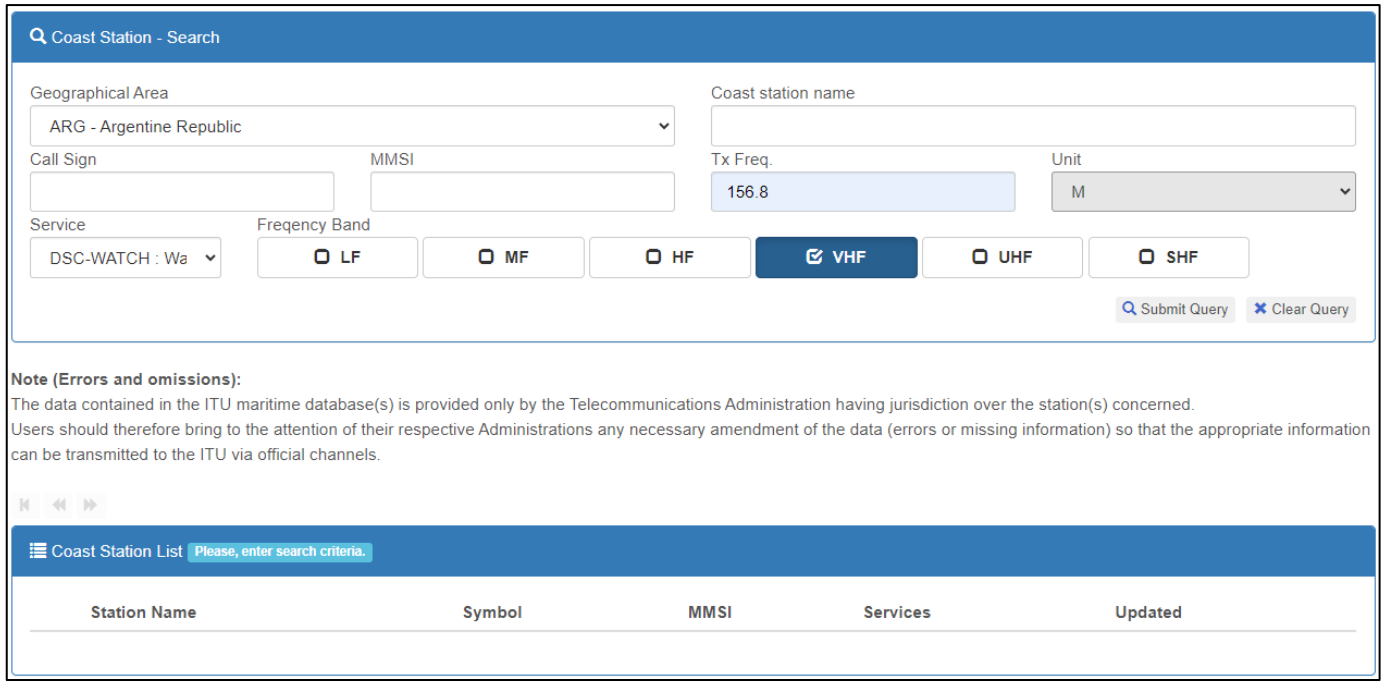

# Recherche d’informations sur les stations côtières dans MARS

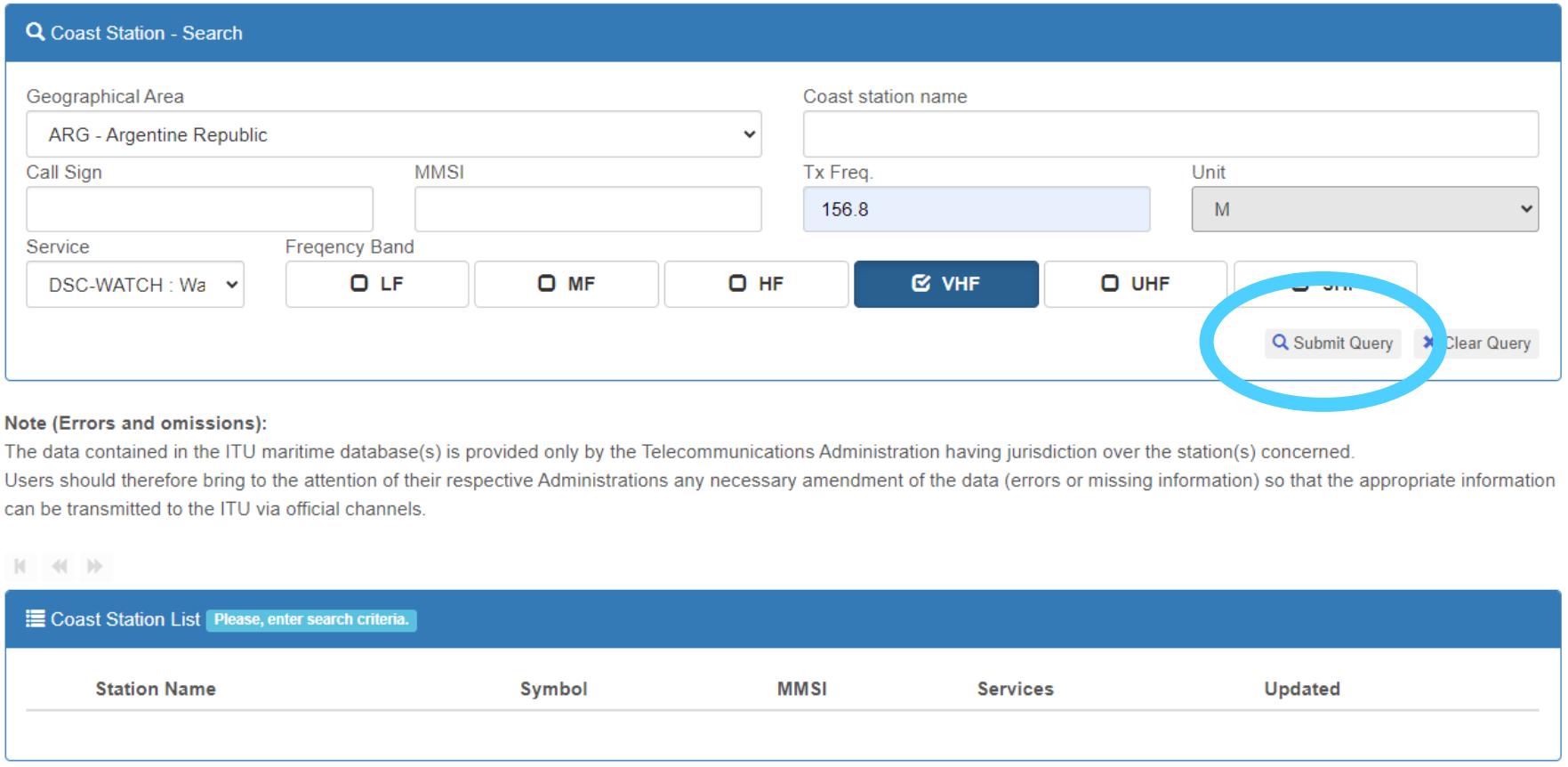

# Recherche d'informations sur les stations côtières dans MARS

Pour afficher les informations d'une station côtière donnée, cliquez sur le symbole représentant un œil

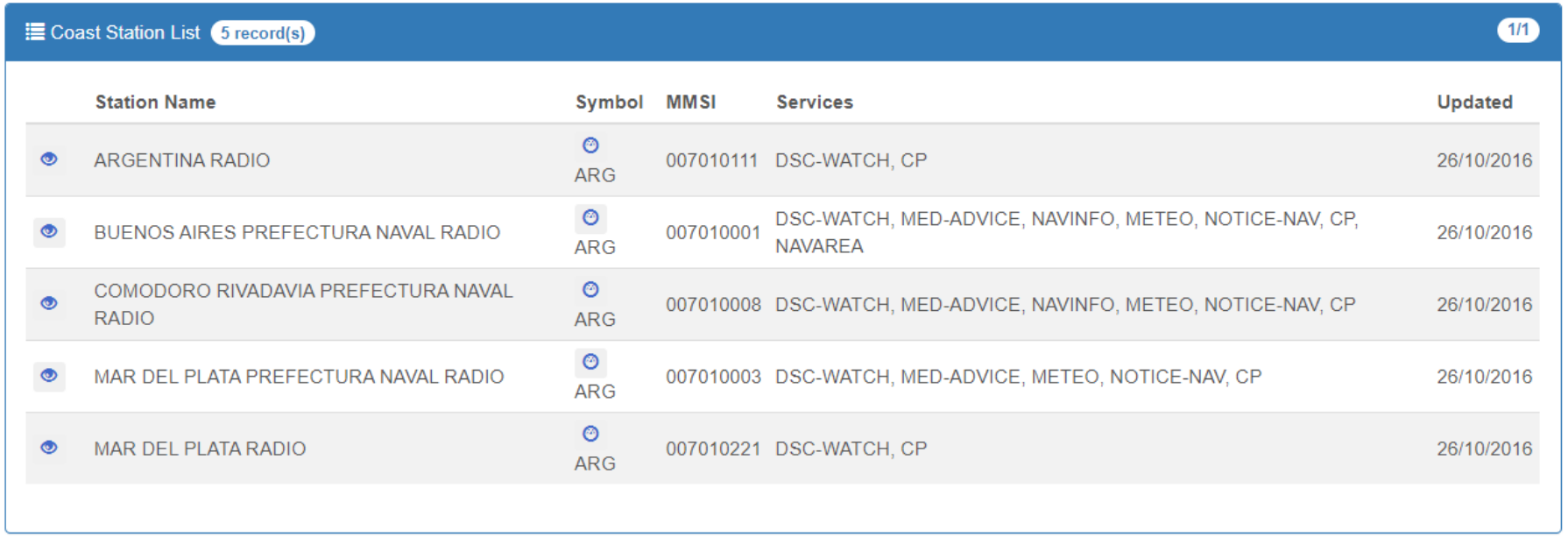

Coast Station List 5 record(s) 1/1

| | Station Name | Symbol | MMSI | Services | Updated |
|---|---|---|---|---|---|
| | ARGENTINA RADIO | ARG | 007010111 | DSC-WATCH, CP | 26/10/2016 |
| | BUENOS AIRES PREFECTURA NAVAL RADIO | ARG | 007010001 | DSC-WATCH, MED-ADVICE, NAVINFO, METEO, NOTICE-NAV, CP, NAVAREA | 26/10/2016 |
| | COMODORO RIVADAVIA PREFECTURA NAVAL RADIO | ARG | 007010008 | DSC-WATCH, MED-ADVICE, NAVINFO, METEO, NOTICE-NAV, CP | 26/10/2016 |
| | MAR DEL PLATA PREFECTURA NAVAL RADIO | ARG | 007010003 | DSC-WATCH, MED-ADVICE, METEO, NOTICE-NAV, CP | 26/10/2016 |
| | MAR DEL PLATA RADIO | ARG | 007010221 | DSC-WATCH, CP | 26/10/2016 |

# Recherche d’informations sur les stations côtières dans MARS

Coast Station List 5 record(s) 1/1

| Station Name | Symbol | MMSI | Services | Updated |
|---|---|---|---|---|
| ARGENTINA RADIO | ARG | 007010111 | DSC-WATCH, CP | 26/10/2016 |
| BUENOS AIRES PREFECTURA NAVAL RADIO | ARG | 007010001 | DSC-WATCH, MED-ADVICE, NAVINFO, METEO, NOTICE-NAV, CP, NAVAREA | 26/10/2016 |
| COMODORO RIVADAVIA PREFECTURA NAVAL RADIO | ARG | 007010008 | DSC-WATCH, MED-ADVICE, NAVINFO, METEO, NOTICE-NAV, CP | 26/10/2016 |
| MAR DEL PLATA PREFECTURA NAVAL RADIO | ARG | 007010003 | DSC-WATCH, MED-ADVICE, METEO, NOTICE-NAV, CP | 26/10/2016 |
| MAR DEL PLATA RADIO | ARG | 007010221 | DSC-WATCH, CP | 26/10/2016 |

# Recherche d’informations sur les stations côtières dans MARS

Informations sur la station dans les résultats de recherche

- Coordonnées de la station côtière
- Identifiants
- Fréquences d’émission/réception
- Canaux
- Classe d’émission
- Heures du service
- Notes opérationnelles

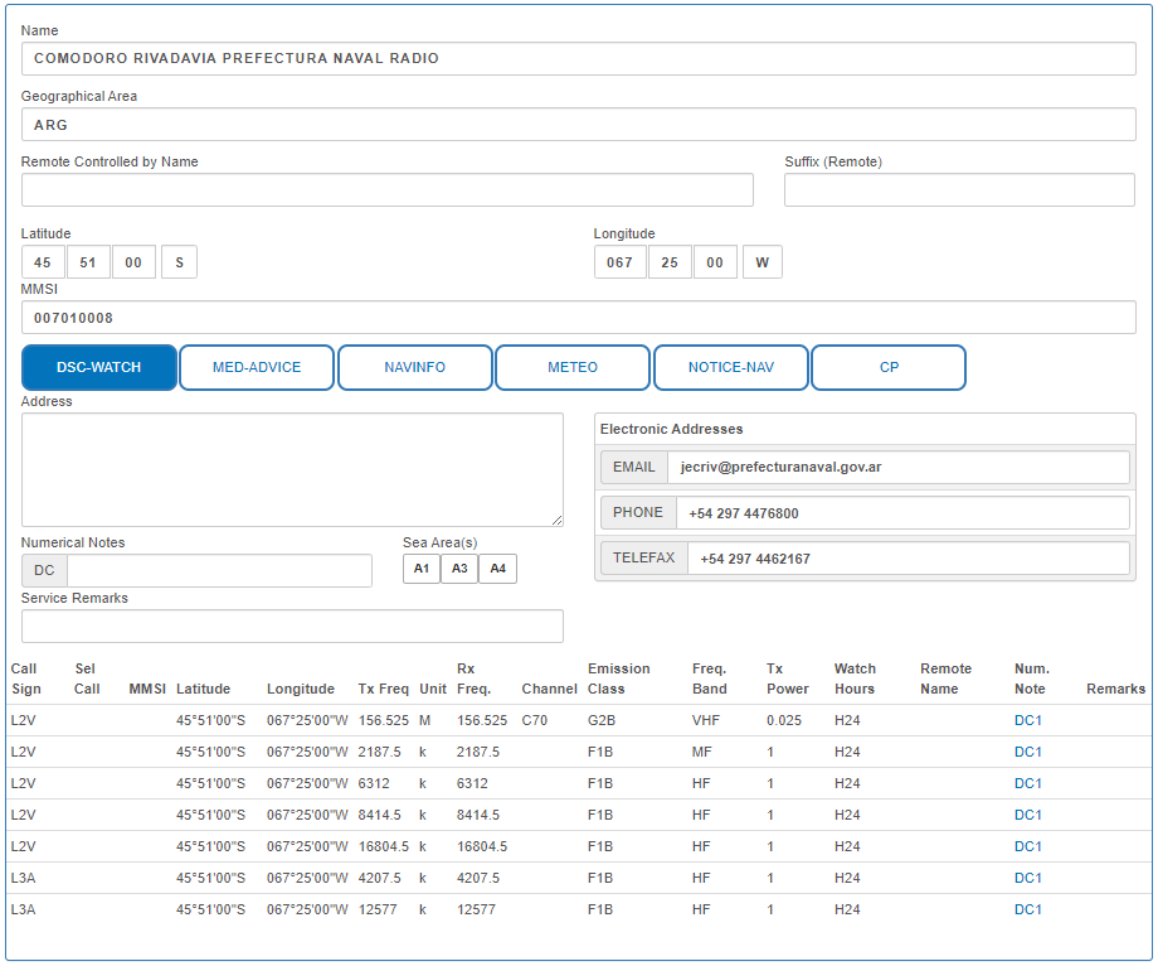

Name
COMODORO RIVADAVIA PREFECTURA NAVAL RADIO

Geographical Area
ARG

Remote Controlled by Name

Suffix (Remote)

Latitude
45 51 00 S

Longitude
067 25 00 W

MMSI
007010008

DSC-WATCH | MED-ADVICE | NAVINFO | METEO | NOTICE-NAV | CP

Address

Electronic Addresses
EMAIL jecriv@prefecturanaval.gov.ar
PHONE +54 297 4476800
TELEFAX +54 297 4462167

Numerical Notes
DC

Sea Area(s)
A1 A3 A4

Service Remarks

| Call Sign | Sel Call | MMSI | Latitude | Longitude | Tx Freq | Unit | Rx Freq. | Channel | Emission Class | Freq. Band | Tx Power | Watch Hours | Remote Name | Num. Note | Remarks |
|---|---|---|---|---|---|---|---|---|---|---|---|---|---|---|---|
| L2V | | | 45°51'00"S | 067°25'00"W | 156.525 | M | 156.525 | C70 | G2B | VHF | 0.025 | H24 | | DC1 | |
| L2V | | | 45°51'00"S | 067°25'00"W | 2187.5 | k | 2187.5 | | F1B | MF | 1 | H24 | | DC1 | |
| L2V | | | 45°51'00"S | 067°25'00"W | 6312 | k | 6312 | | F1B | HF | 1 | H24 | | DC1 | |
| L2V | | | 45°51'00"S | 067°25'00"W | 8414.5 | k | 8414.5 | | F1B | HF | 1 | H24 | | DC1 | |
| L2V | | | 45°51'00"S | 067°25'00"W | 16804.5 | k | 16804.5 | | F1B | HF | 1 | H24 | | DC1 | |
| L3A | | | 45°51'00"S | 067°25'00"W | 4207.5 | k | 4207.5 | | F1B | HF | 1 | H24 | | DC1 | |
| L3A | | | 45°51'00"S | 067°25'00"W | 12577 | k | 12577 | | F1B | HF | 1 | H24 | | DC1 | |

Name

COMODORO RIVADAVIA PREFECTURA NAVAL RADIO

Geographical Area

ARG

Remote Controlled by Name

Suffix (Remote)

Latitude

45 | 51 | 00 | S

Longitude

067 | 25 | 00 | W

MMSI

007010008

DSC-WATCH | MED-ADVICE | NAVINFO | METEO | NOTICE-NAV | CP

Address

Electronic Addresses

| | |
|---|---|
| EMAIL | jecriv@prefecturanaval.gov.ar |
| PHONE | +54 297 4476800 |
| TELEFAX | +54 297 4462167 |

Numerical Notes

DC

Sea Area(s)

A1 | A3 | A4

Service Remarks

| Call Sign | Sel Call | MMSI | Latitude | Longitude | Tx Freq | Unit | Rx Freq. | Channel | Emission Class | Freq. Band | Tx Power | Watch Hours | Remote Name | Num. Note | Remarks |
|---|---|---|---|---|---|---|---|---|---|---|---|---|---|---|---|
| L2V | | | 45°51'00"S | 067°25'00"W | 156.525 | M | 156.525 | C70 | G2B | VHF | 0.025 | H24 | | DC1 | |
| L2V | | | 45°51'00"S | 067°25'00"W | 2187.5 | k | 2187.5 | | F1B | MF | 1 | H24 | | DC1 | |
| L2V | | | 45°51'00"S | 067°25'00"W | 6312 | k | 6312 | | F1B | HF | 1 | H24 | | DC1 | |
| L2V | | | 45°51'00"S | 067°25'00"W | 8414.5 | k | 8414.5 | | F1B | HF | 1 | H24 | | DC1 | |
| L2V | | | 45°51'00"S | 067°25'00"W | 16804.5 | k | 16804.5 | | F1B | HF | 1 | H24 | | DC1 | |
| L3A | | | 45°51'00"S | 067°25'00"W | 4207.5 | k | 4207.5 | | F1B | HF | 1 | H24 | | DC1 | |
| L3A | | | 45°51'00"S | 067°25'00"W | 12577 | k | 12577 | | F1B | HF | 1 | H24 | | DC1 | |

# Notifications relatives aux stations côtières (RR 20.16)

**Les administrations doivent notifier au BR toute modification des informations opérationnelles figurant dans la Liste IV, compte tenu notamment de l'importance de ces informations pour la sécurité**

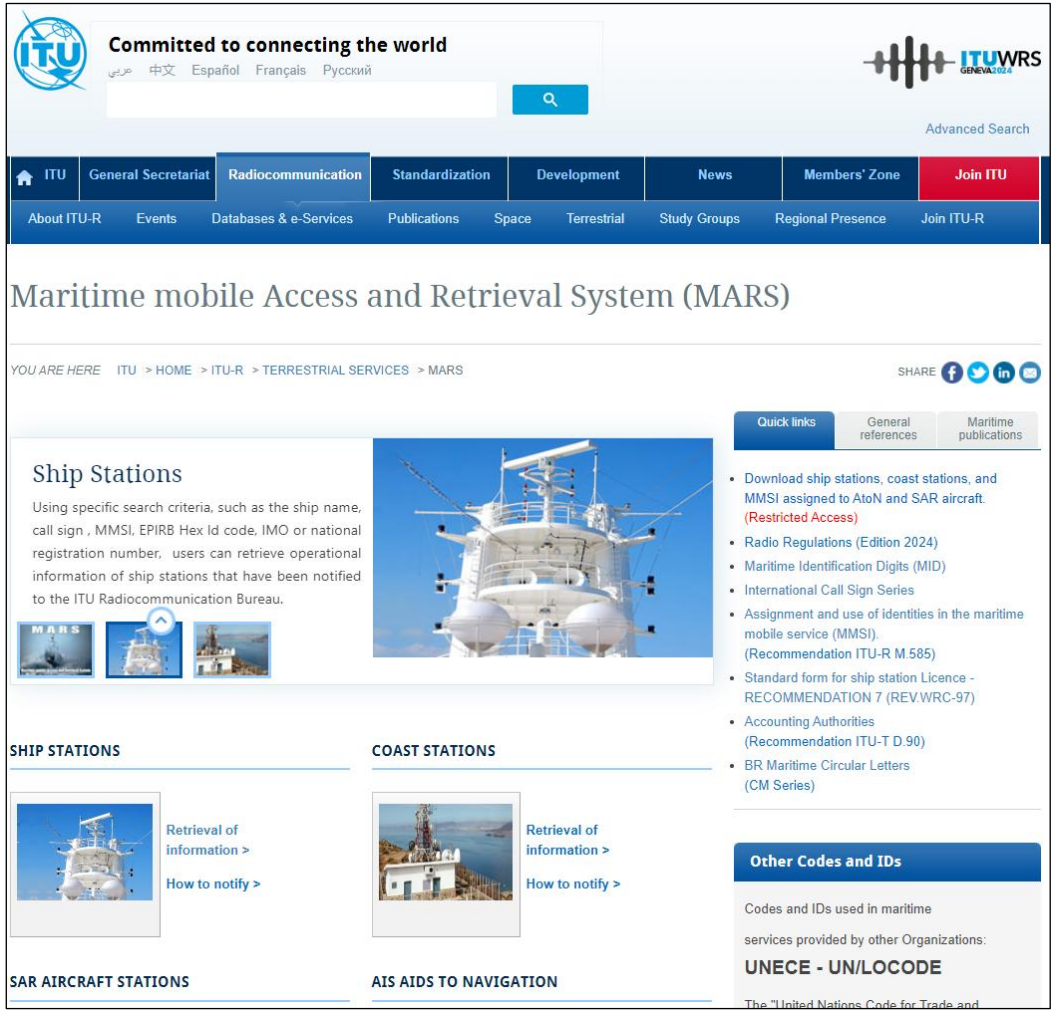

# Notifications relatives aux stations côtières

- Document d'information générale (préface)
- Informations existantes sur les stations côtières (téléchargement à accès restreint)
- Formulaires de notification et vidéo explicative

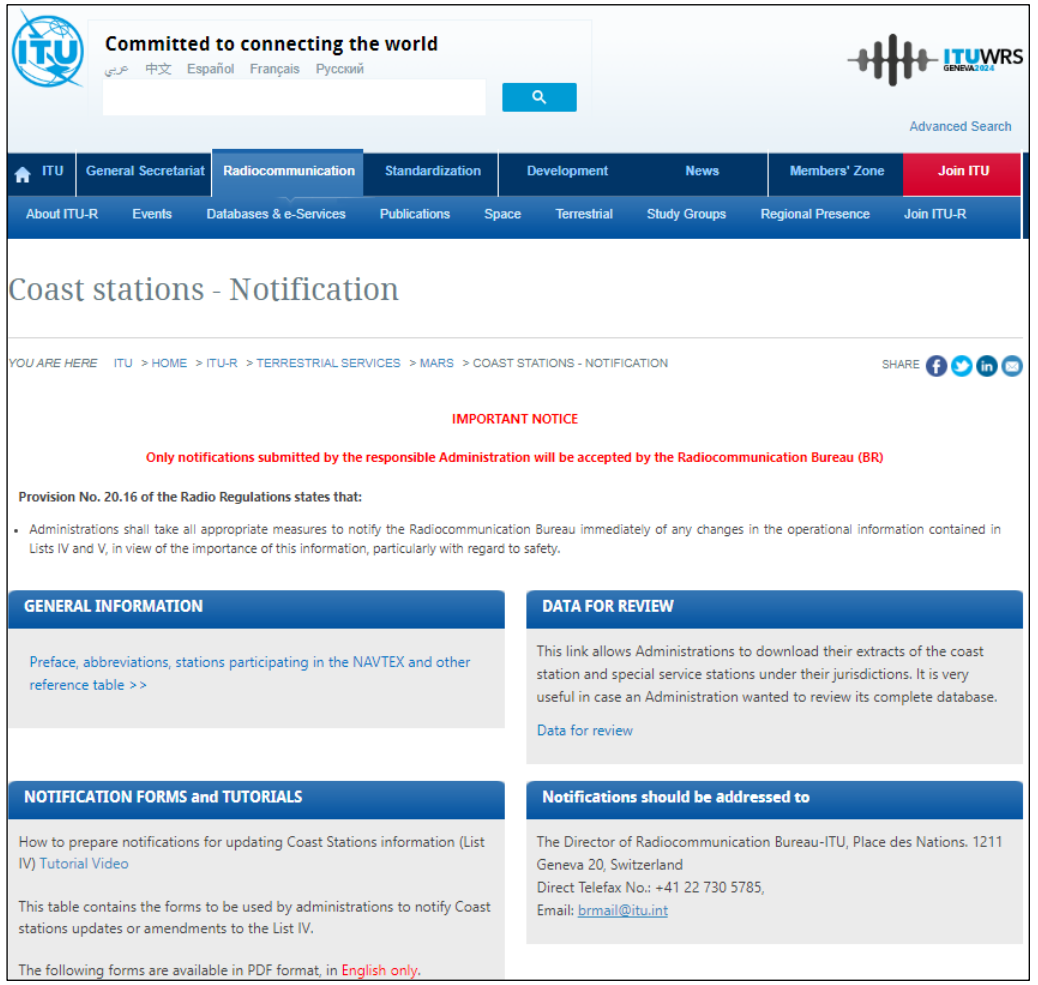

# Deux possibilités pour notifier les stations côtières

Option 1

Pour les stations côtières et les services existants

Télécharger les informations existantes depuis MARS et les modifier à l'aide de la fonction de suivi des modifications de MS Word

Option 2

Pour les nouvelles stations côtières et les nouveaux services

Chaque station est notifiée au moyen du formulaire correspondant au service concerné

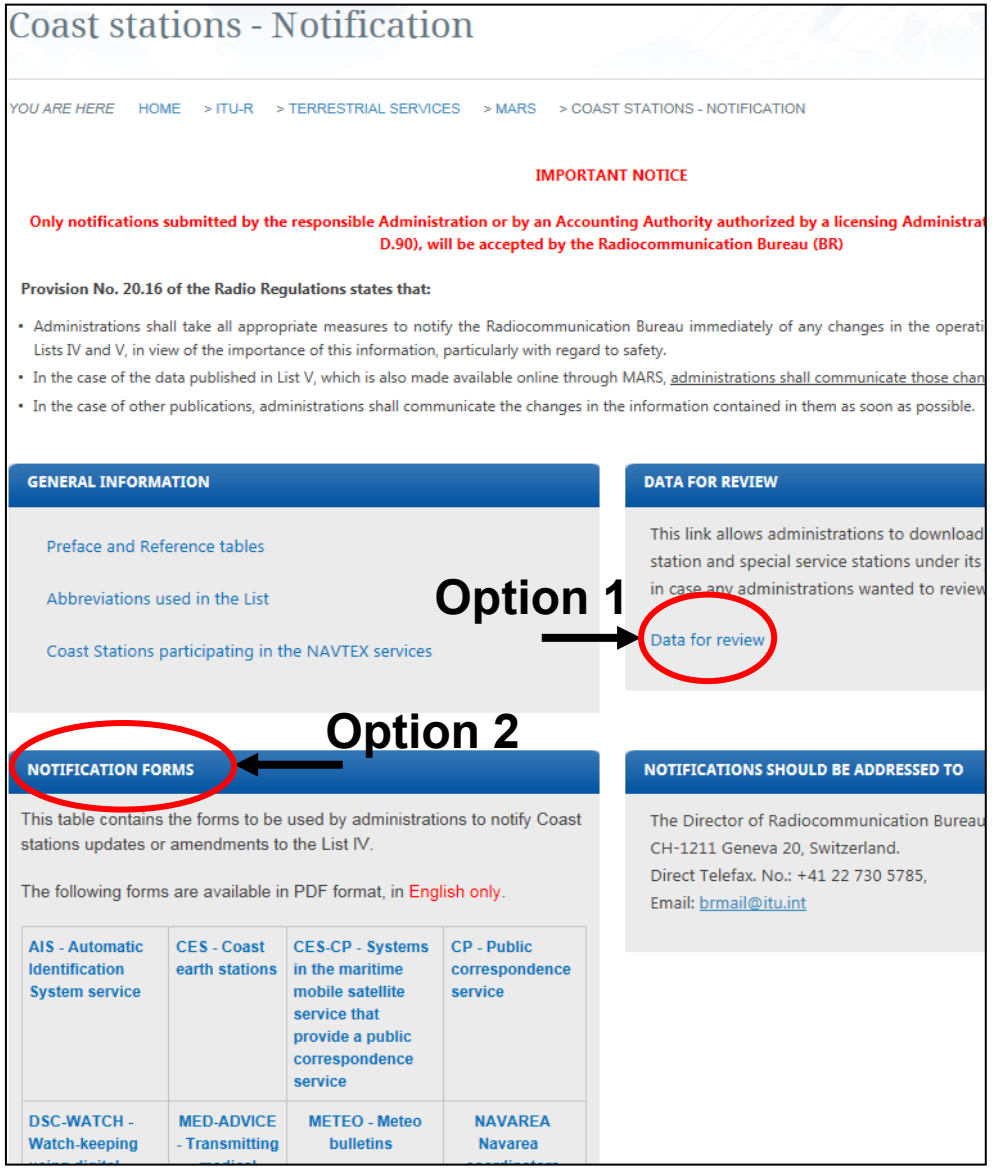

# Mise à jour d'une station côtière existante

## Sélectionnez l'administration et connectez-vous pour télécharger le fichier

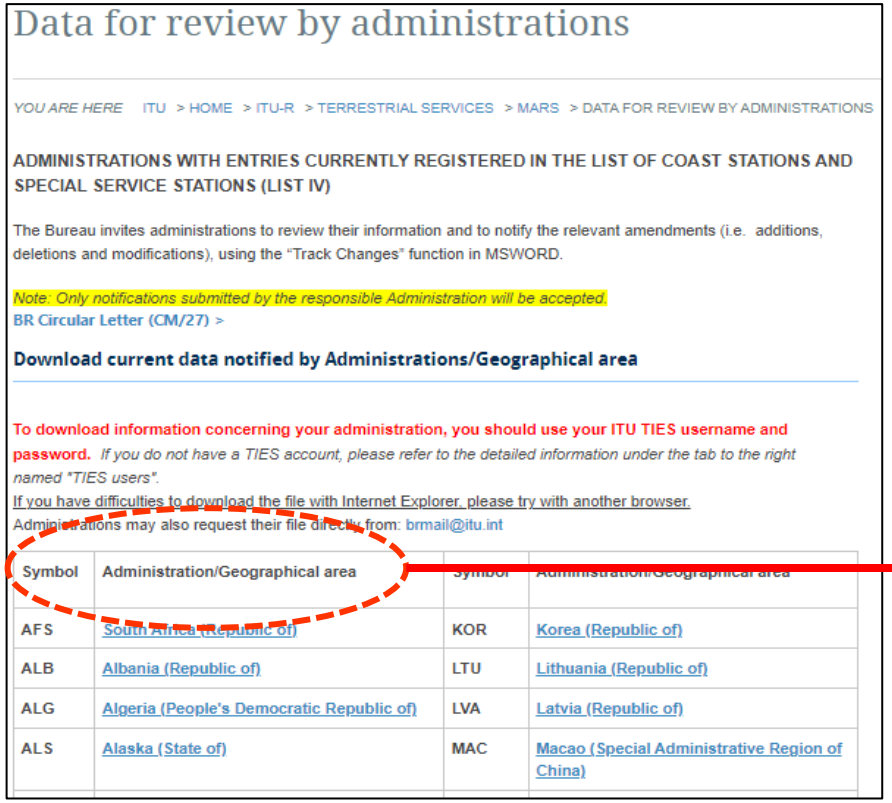

Data for review by administrations

YOU ARE HERE ITU > HOME > ITU-R > TERRESTRIAL SERVICES > MARS > DATA FOR REVIEW BY ADMINISTRATIONS

**ADMINISTRATIONS WITH ENTRIES CURRENTLY REGISTERED IN THE LIST OF COAST STATIONS AND SPECIAL SERVICE STATIONS (LIST IV)**

The Bureau invites administrations to review their information and to notify the relevant amendments (i.e. additions, deletions and modifications), using the "Track Changes" function in MSWORD.

*Note: Only notifications submitted by the responsible Administration will be accepted.*
BR Circular Letter (CM/27) >

**Download current data notified by Administrations/Geographical area**

To download information concerning your administration, you should use your ITU TIES username and password. *If you do not have a TIES account, please refer to the detailed information under the tab to the right named "TIES users".*
If you have difficulties to download the file with Internet Explorer, please try with another browser.
Administrations may also request their file directly from: brmail@itu.int

| Symbol | Administration/Geographical area | Symbol | Administration/Geographical area |
|---|---|---|---|
| AFS | South Africa (Republic of) | KOR | Korea (Republic of) |
| ALB | Albania (Republic of) | LTU | Lithuania (Republic of) |
| ALG | Algeria (People's Democratic Republic of) | LVA | Latvia (Republic of) |
| ALS | Alaska (State of) | MAC | Macao (Special Administrative Region of China) |



Logon

E-mail / Username

Password

Logon

Forgot my password?
No ITU User Account yet? Click here to create one.
Need some help? Contact Service Desk.

# Mise à jour d’une station côtière existante

Téléchargez les informations existantes et modifiez-les dans MS Word en activant le suivi des modifications. Envoyez le document mis à jour par courriel à brmail@itu.int

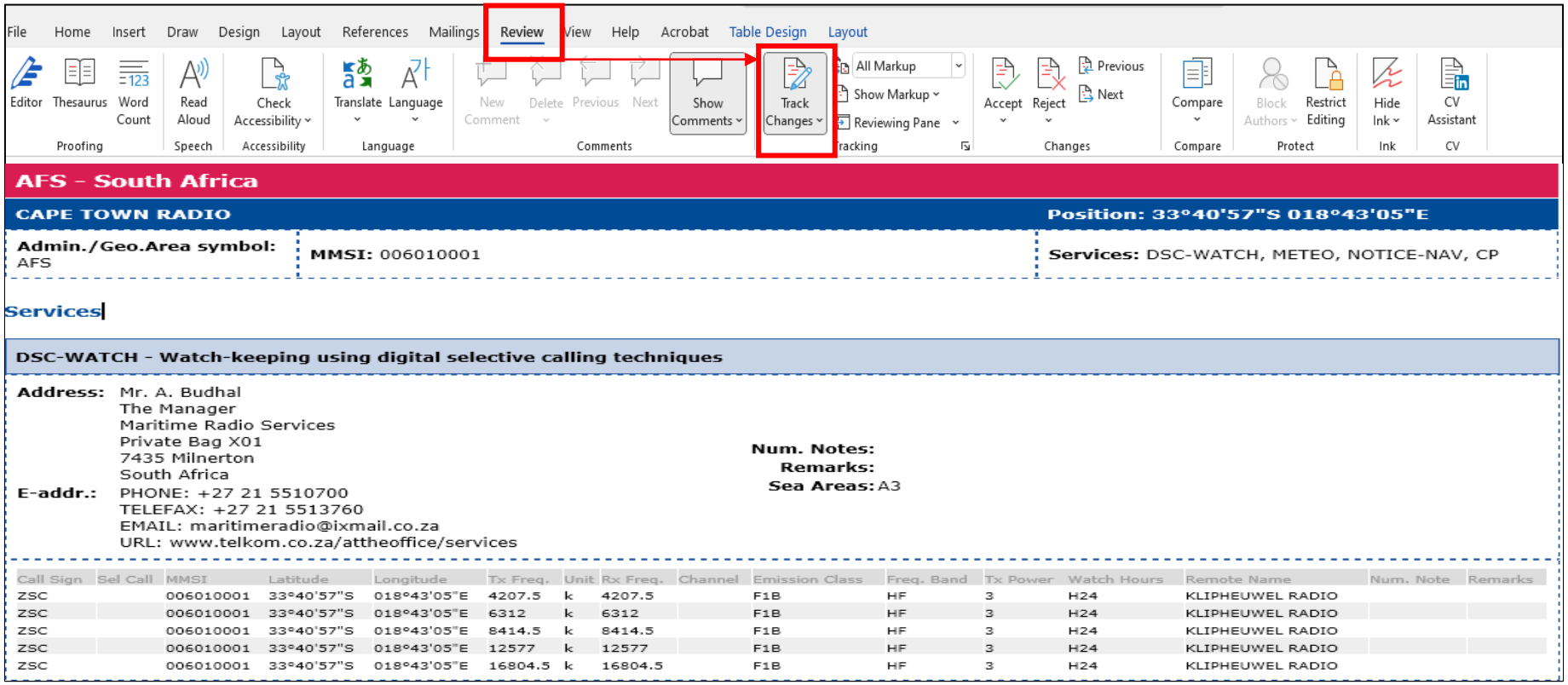

# Mise à jour d’une station côtière existante

## Le document MS Word conservera le texte original et indiquera les modifications suivies

**CP - Public correspondence service**

**Address:** Mr. A. Budhal
The Manager
Maritime Radio Services
Private Bag X01
7435 Milnerton
South Africa

**E-addr.:** PHONE: +27 21 5510~~700~~555
TELEFAX: +27 21 5513760
TELEX: maritimeradio@ixmail.co.za
URL: www.telkom.co.za/attheoffice/services

**Nature of Service:** CP
**Num. Notes:** CP1 CP2
**Remarks:**
**Charge Notes:** A B H

| Call Sign | Sel Call | MMSI | Latitude | Longitude | Priority | Tx Freq. | Unit | Rx Freq. | Channel | Emission Class | Freq. Band | Tx Power | Tx Hrs | Watch Hours | Remote Name | Num. Note | Remarks |
|---|---|---|---|---|---|---|---|---|---|---|---|---|---|---|---|---|---|
| ZSC | | | 28°36'45"S | 016°29'241"E | | 1~~5661~~.85 | M | 1~~5661~~.85 | C25~~C16~~ | G3E | VHF | 0.025 | | H24 | ~~ALEXANDER BAY~~ PATRICK ~~RA~~DIO | | |
| ZSC | | | 28°36'45"S | 016°29'41"E | | 160.8 | M | | C04 | G3E | VHF | 0.025 | | H24 | ALEXANDER BAY RADIO | | |
| ZSC | | | 29°17'32"S | 016°52'47"E | | 156.8 | M | 156.8 | C16 | G3E | VHF | 0.025 | | H24 | PORT NOLLOTH RADIO | | |
| ZSC | | | 29°17'32"S | 016°52'47"E | | 160.65 | M | | C01 | G3E | VHF | 0.025 | | H24 | PORT NOLLOTH RADIO | | |
| ZSC | | | 30°19'21"S | 017°16'28"E | | 156.8 | M | 156.8 | C16 | G3E | VHF | 0.025 | | H24 | HONDEKLIPBAAI RADIO | | |

# Notification d’une nouvelle station côtière au moyen d’un formulaire de service

Sélectionnez et remplissez le formulaire de service correspondant




The following forms are available in PDF format, in English only.

| | | | |
|---|---|---|---|
| AIS - Automatic Identification System service | CES - Coast earth stations | CES-CP - Systems in the maritime mobile satellite service that provide a public correspondence service | CP - Public correspondence service |
| DSC-WATCH - Watch-keeping using digital selective calling techniques | MED-ADVICE - Transmitting medical advice | METEO - Meteo bulletins | NAVAREA Navarea coordinators |
| NAVINFO - Transmitting to ships navigational and meteorological warnings and urgent information (MSI | NOTICE-NAV - Transmitting notices to navigators | PILOT - Pilot stations | PORTINFO - Port stations |
| RCC(s) - Rescue coordination centres (MRCC, RCC, MRSC, | SAR AGENCY | UTC - Radio time signals | VTS - VTS (Vessel Traffic Services) stations |

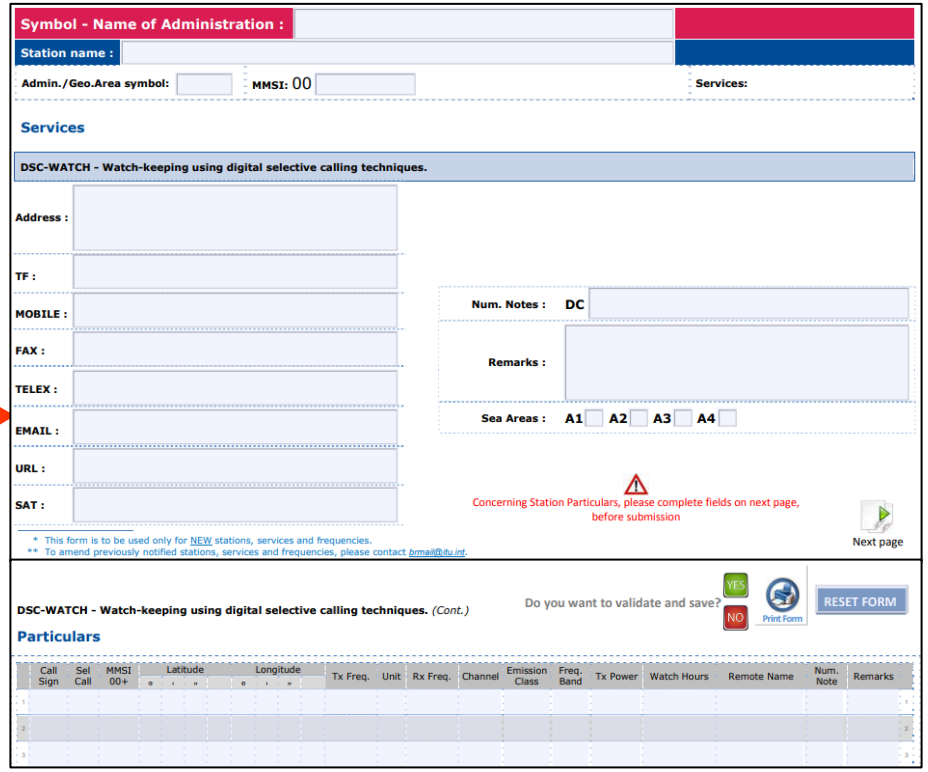

# Exemple de formulaire de notification d'une station côtière dûment rempli

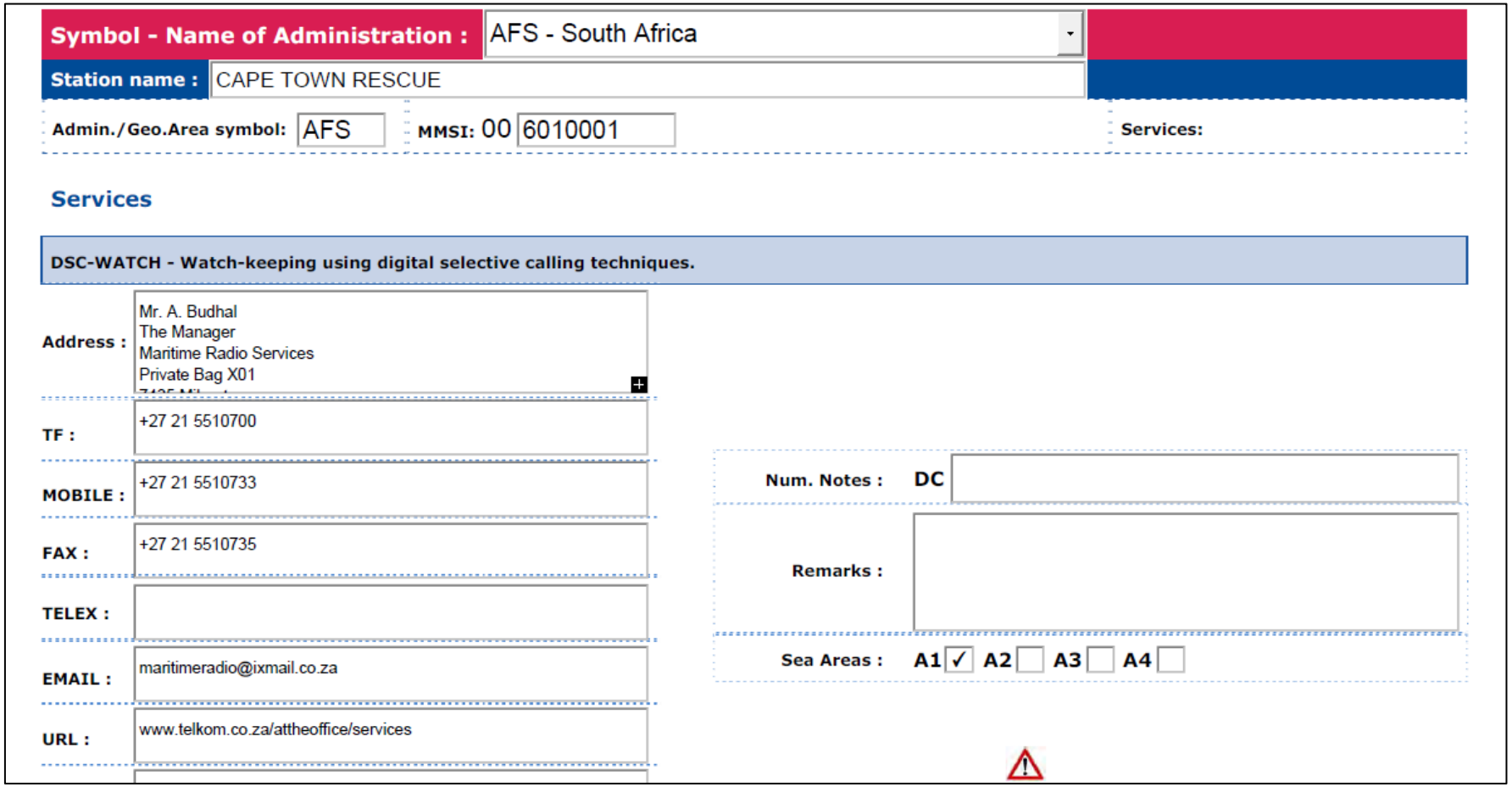

**Symbol - Name of Administration :** AFS - South Africa

**Station name :** CAPE TOWN RESCUE

**Admin./Geo.Area symbol:** AFS **MMSI:** 00 6010001 **Services:**

**Services**

**DSC-WATCH - Watch-keeping using digital selective calling techniques.**

**Address :** Mr. A. Budhal
The Manager
Maritime Radio Services
Private Bag X01

**TF :** +27 21 5510700

**MOBILE :** +27 21 5510733

**FAX :** +27 21 5510735

**TELEX :**

**EMAIL :** maritimeradio@ixmail.co.za

**URL :** www.telkom.co.za/attheoffice/services

**Num. Notes :** DC

**Remarks :**

**Sea Areas :** A1 ✓ A2 A3 A4

# Exemple de formulaire de notification d'une station côtière dûment rempli

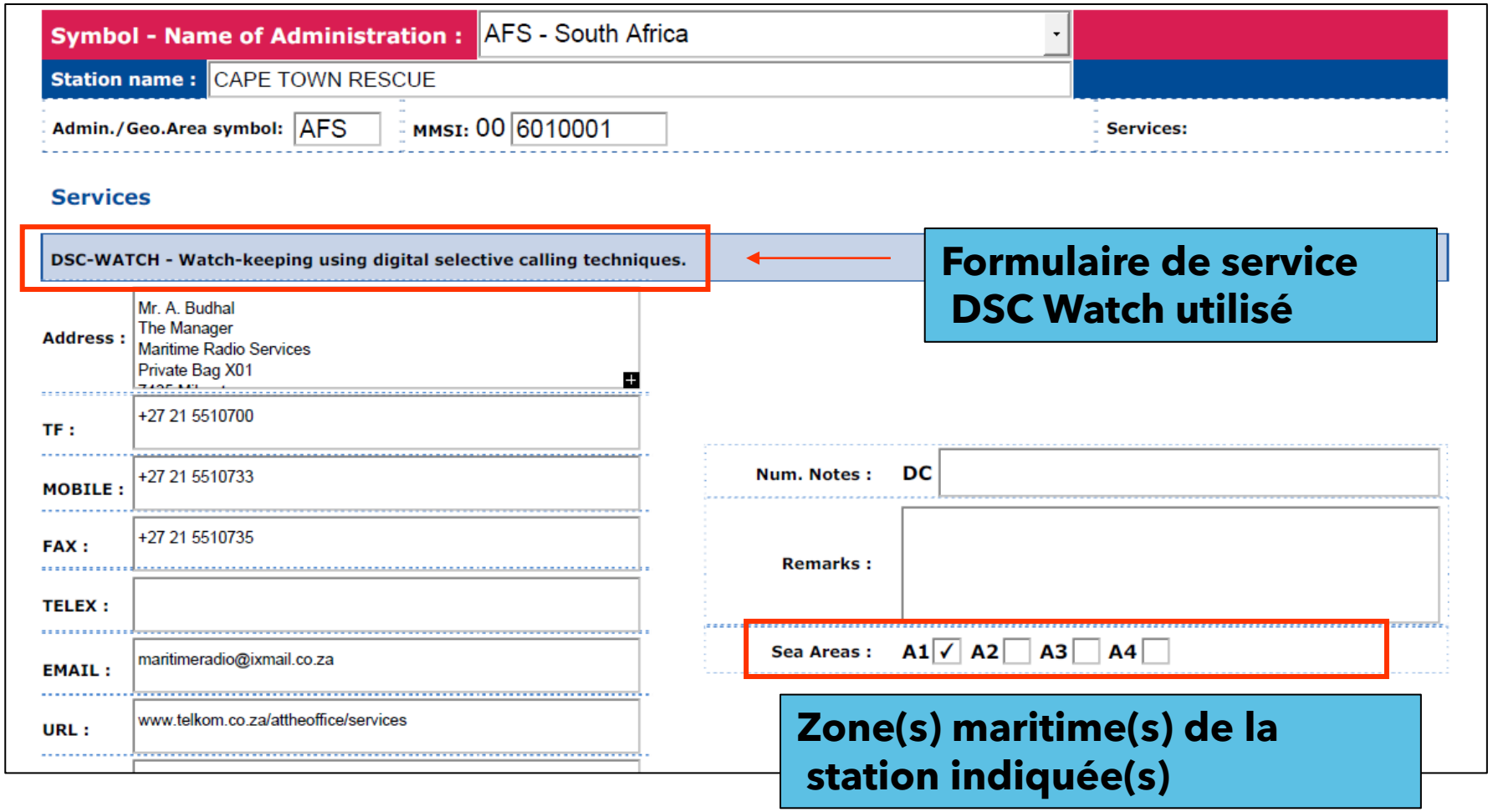

# Exemple de formulaire de notification d'une station côtière dûment rempli

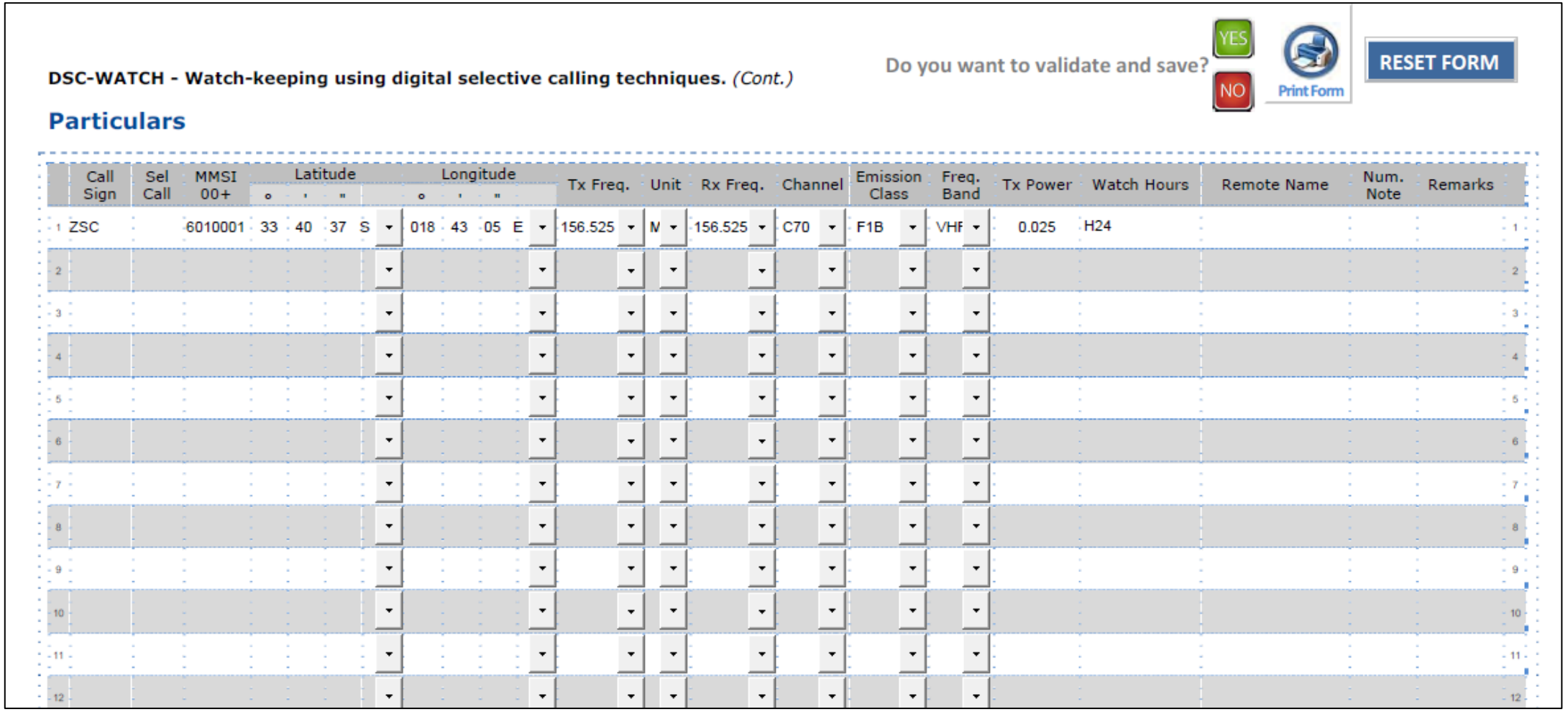

**DSC-WATCH - Watch-keeping using digital selective calling techniques.** *(Cont.)*

Do you want to validate and save? YES NO Print Form RESET FORM

## Particulars

| | Call Sign | Sel Call | MMSI 00+ | Latitude | | | | Longitude | | | | Tx Freq. | Unit | Rx Freq. | Channel | Emission Class | Freq. Band | Tx Power | Watch Hours | Remote Name | Num. Note | Remarks | |
|---|---|---|---|---|---|---|---|---|---|---|---|---|---|---|---|---|---|---|---|---|---|---|---|
| | | | | ° | ' | " | | ° | ' | " | | | | | | | | | | | | | |
| 1 | ZSC | | 6010001 | 33 | 40 | 37 | S | 018 | 43 | 05 | E | 156.525 | M | 156.525 | C70 | F1B | VHF | 0.025 | H24 | | | | 1 |
| 2 | | | | | | | | | | | | | | | | | | | | | | | 2 |
| 3 | | | | | | | | | | | | | | | | | | | | | | | 3 |
| 4 | | | | | | | | | | | | | | | | | | | | | | | 4 |
| 5 | | | | | | | | | | | | | | | | | | | | | | | 5 |
| 6 | | | | | | | | | | | | | | | | | | | | | | | 6 |
| 7 | | | | | | | | | | | | | | | | | | | | | | | 7 |
| 8 | | | | | | | | | | | | | | | | | | | | | | | 8 |
| 9 | | | | | | | | | | | | | | | | | | | | | | | 9 |
| 10 | | | | | | | | | | | | | | | | | | | | | | | 10 |
| 11 | | | | | | | | | | | | | | | | | | | | | | | 11 |
| 12 | | | | | | | | | | | | | | | | | | | | | | | 12 |

Une fois le formulaire rempli, cliquez sur le bouton de validation

Les champs obligatoires non renseignés seront signalés

Une fois le formulaire validé, il peut être « imprimé » au format PDF et envoyé à brmail@itu.int

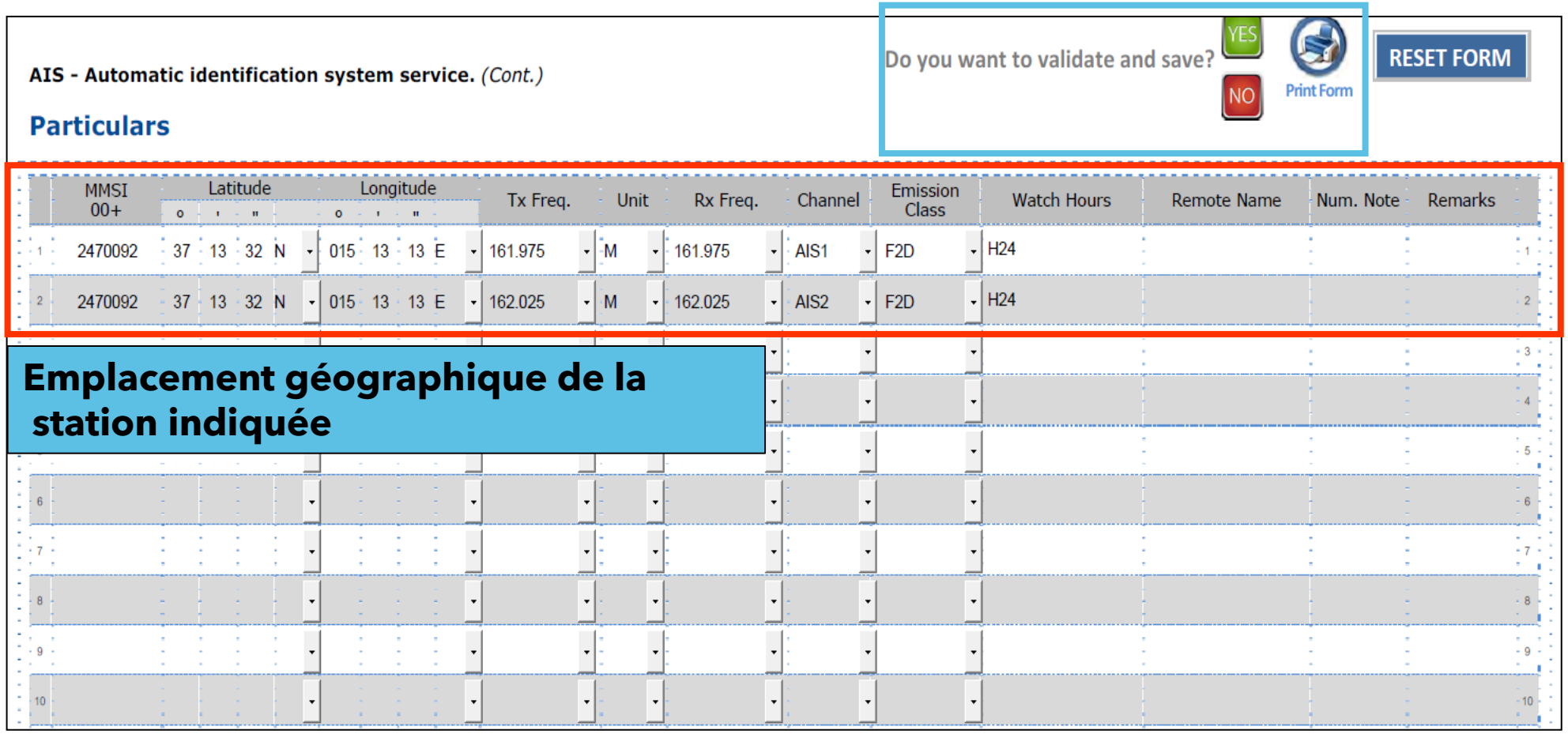

# Problèmes courants liés aux notifications de stations côtières

- Les fréquences ou les canaux ne correspondent pas au service
- Position non indiquée
- MMSI des stations ASN ou télécommandées non indiqué
- Service de la station notifié au moyen d'un formulaire de service différent

# Des tutoriels vidéo en ligne sont disponibles pour aider les administrations à effectuer les notifications maritimes

## Terrestrial Workshops – WRS-26

# Importance des informations maritimes notifiées par les administrations



**Fournit des informations relatives aux navires et aux stations côtières qui facilitent les communications pour les opérations mondiales de transport maritime commercial**

# Importance des informations maritimes notifiées par les administrations



**La précision des informations notifiées par les États Membres de l'UIT est un facteur essentiel pour sauver des vies en mer**

# Merci !

UIT – Bureau des radiocommunications (BR)

Questions à adresser à : **brmail@itu.int**