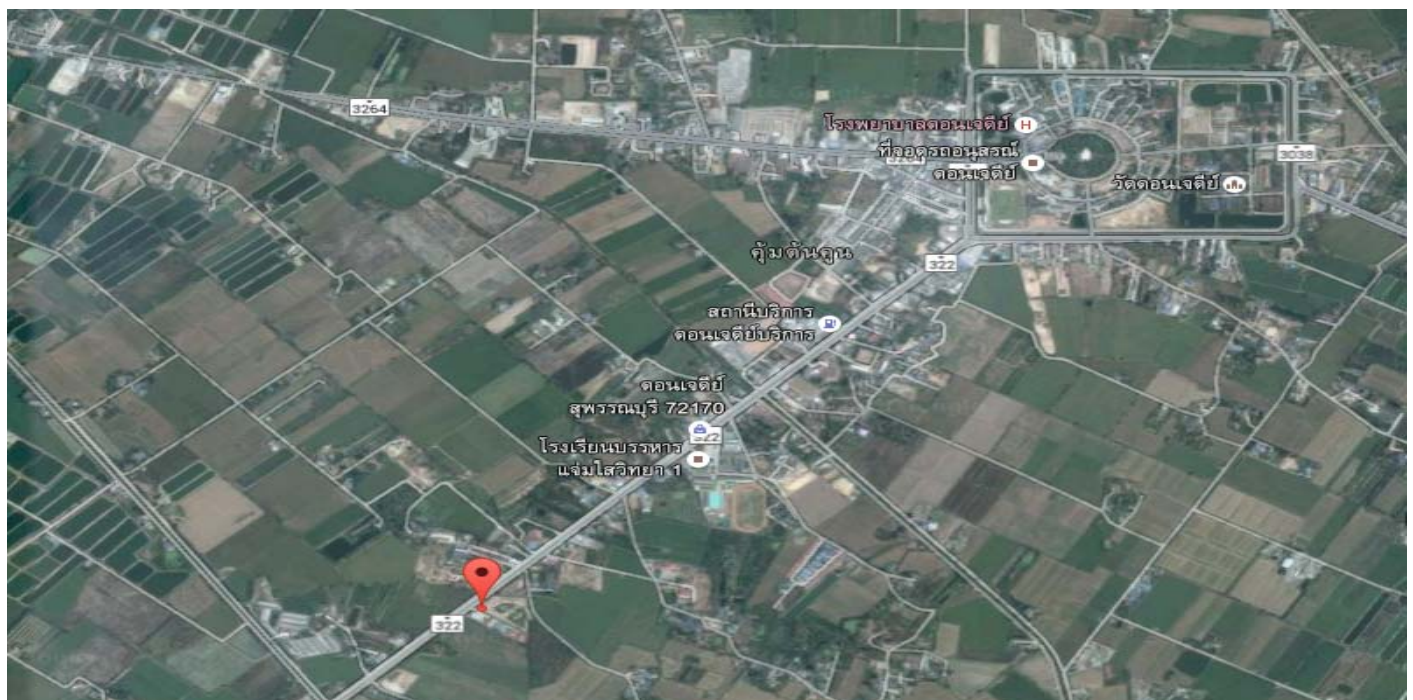


องค์การบริหารส่วน ตำบลดอนเจดีย์



ที่ตั้ง	องค์การบริหารส่วนตำบลดอนเจดีย์ จ.สุพรรณบุรี http://www.donchedi.com/
Latitude	14.618592
Longitude	100.006537
การเดินทางไปยังจังหวัด	รถโดยสารประจำทางลงที่สถานีขนส่งสุพรรณบุรี
การเดินทางเข้าพื้นที่	- รถส่วนตัว - รถประจำทาง มีระยะห่างระหว่างสถานีขนส่งมายังศูนย์ USONET ประมาณ 30 กิโลเมตร
การเดินทางปฏิบัติงานในพื้นที่ หรือ ยานพาหนะที่สามารถสนับสนุน	สามารถจัดรถรับส่งให้ได้ ชนิดของยานพาหนะ : รถยนต์ / มอเตอร์ไซด์
โรงเรียนในพื้นที่	มี 5 โรงเรียน ประถม 4 มัธยม 1
โรงพยาบาล	โรงพยาบาลส่งเสริมสุขภาพตำบลหนองกะดง โรงพยาบาลประจำอำเภอดอนเจดีย์
ศาสนาและการใช้ชีวิตในพื้นที่	มีความปลอดภัยและไม่จำกัดเรื่องศาสนา





วันเวลาทำการของศูนย์

วันจันทร์ – ศุกร์ เวลา 08.30 – 16.30 น.

ชนิดของอินเทอร์เน็ตภายในศูนย์

Fibre

ความเร็วของอินเทอร์เน็ตภายในศูนย์

Download: 42.45 / Upload: 4.53

หน่วยงานที่มีหน้าที่รับผิดชอบศูนย์ USO NET

องค์การบริหารส่วนตำบลดอนเจดีย์ จ.สุพรรณบุรี

<http://www.donmon.net>/<http://www.donmon.net/>

ความปลอดภัยบริเวณศูนย์

มีความปลอดภัย

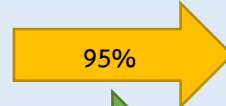
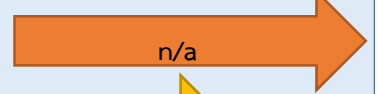
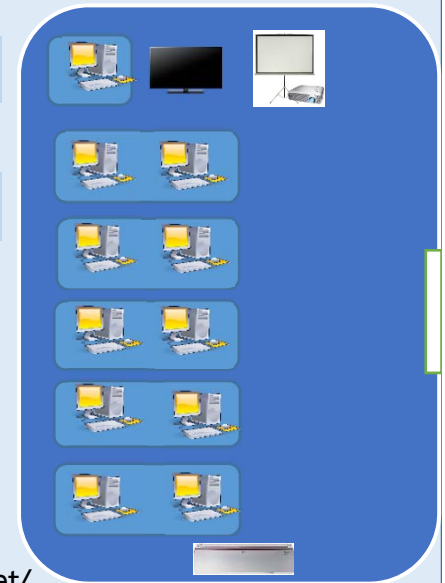
ห้องน้ำบริเวณศูนย์

มีห้องน้ำอยู่ภายในศูนย์ / มีความสะอาด พร้อมใช้งาน

ร้านค้า และ ร้านอาหารบริเวณศูนย์

ไม่มีร้านค้าบริเวณศูนย์ แต่มีอยู่รอบข้าง

บริเวณศูนย์ และบริเวณชุมชน

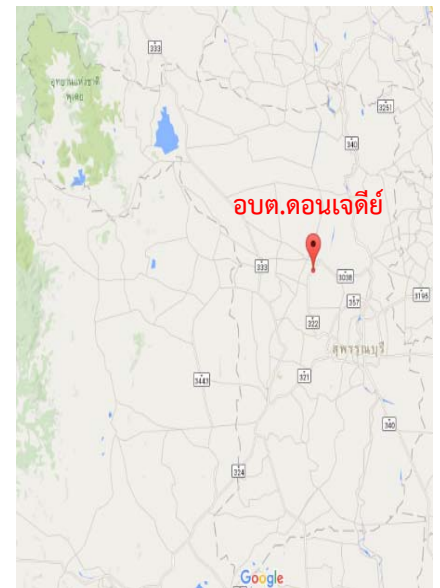



ความต้องการด้านความรู้เกี่ยวกับ IT

การใช้งานคอมพิวเตอร์ และอินเทอร์เน็ตเบื้องต้น เพื่อส่งเสริมการเรียนรู้ของเด็ก และบุคลากรทั่วไป ให้เข้าถึงการใช้งานอินเทอร์เน็ต

สิ่งที่คาดหวังจากอาสาสมัคร

สนับสนุนการประชาสัมพันธ์ของ อบต. และชุมชน ให้เป็นที่รู้จักต่อภายนอกมากขึ้น, สามารถใช้งานคอมพิวเตอร์เบื้องต้นได้ และใช้ในการพัฒนาอาชีพ





พระบรมราชานุสรณ์
ดอนเจดีย์
วัดป่าเลไลยก์
บึงฉวาก



ข้าว อ้อย พุทรา
มันสำปะหลัง



ไม่มี



ข้าวไรซ์เบอร์รี่ ตระกร้า
เชือกฟาง
ประเพณีทั่วไปตาม
เทศกาลของภาคกลาง



เกษตรกรรม และ
รับจ้าง ทำนา เลี้ยง
สัตว์ ปลูกอ้อย