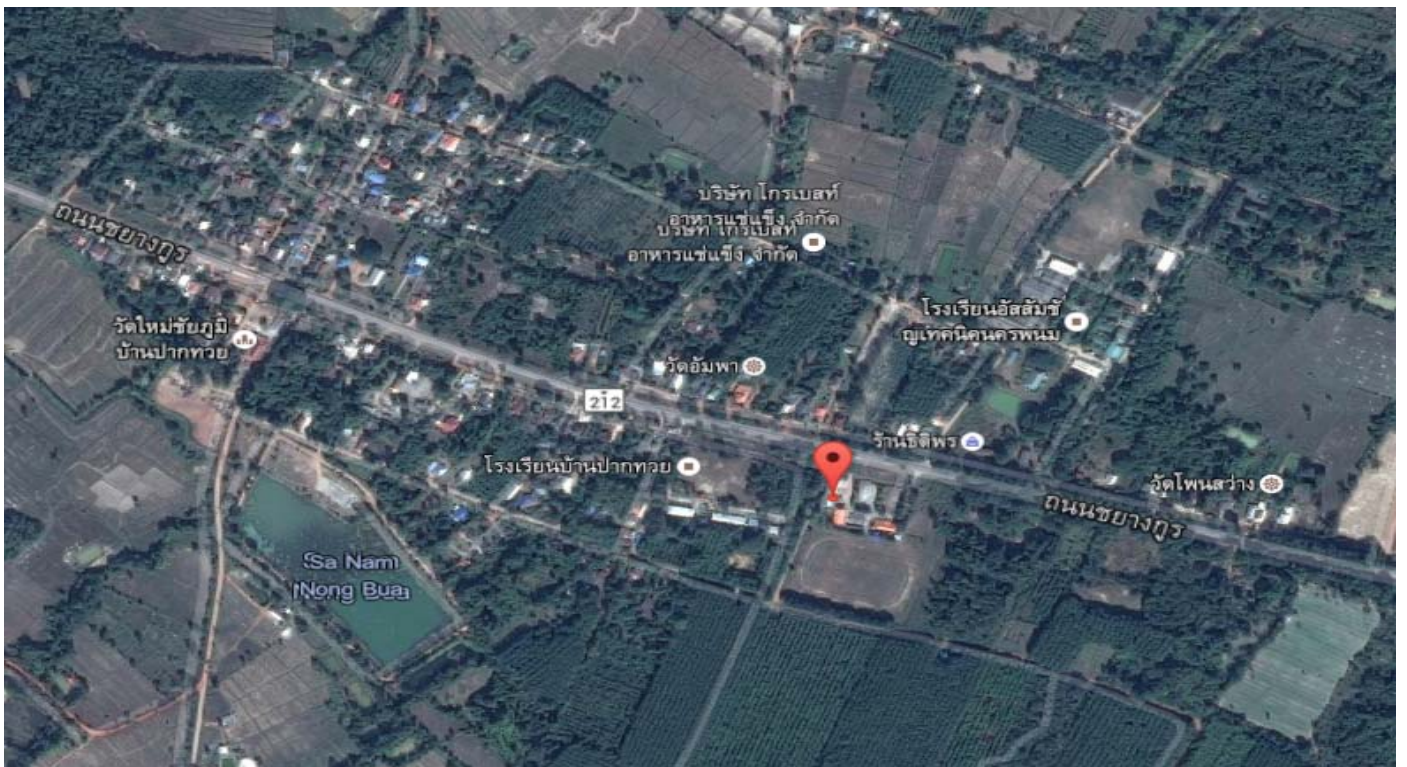


เทศบาลตำบล เวินพระบาท

ตำบลเวินพระบาท อำเภอกำอู่น จังหวัดนครพนม



ที่ตั้ง	เทศบาลตำบลเวินพระบาท จังหวัดนครพนม http://www.vernphabath.go.th/index.php
Latitude	17.529883
Longitude	104.665848
การเดินทางไปยังจังหวัด	อาจเดินทางโดยรถโดยสารประจำทาง ลงที่สถานีขนส่งนครพนม หรือลงที่สนามบินนครพนม
การเดินทางเข้าพื้นที่	มีรถประจำทางผ่านเข้าเมือง หมายเหตุ : กรณีอาสาสมัครอยากเดินทางไปไหนสามารถประสานงานทางเทศบาลได้มีรถบริการ
การเดินทางปฏิบัติงานในพื้นที่ หรือ ยานพาหนะที่สามารถสนับสนุน	ได้ ทางเทศบาลยินดีบริการ กรณีอาสาสมัครอยากเดินทางไปไหนสามารถประสานงานทางเทศบาลได้มีรถบริการ
โรงเรียนในพื้นที่	ประถม 3 มัธยม 1 อาชีวะ 2 มี กศน. อยู่ในเทศบาล
โรงพยาบาล	โรงพยาบาลท่าอู่น 6 กิโลเมตร ห่างจากโรงพยาบาลในเมือง 18-20 กิโลเมตร
ศาสนาและการใช้ชีวิตในพื้นที่	มีความปลอดภัยและไม่จำกัดเรื่องศาสนา





วันเวลาทำการของศูนย์

หยุดวันจันทร์ เปิดอังคาร-อาทิตย์ เวลา 8.30-16.30

ชนิดของอินเทอร์เน็ตภายในศูนย์

-

ความเร็วของอินเทอร์เน็ตภายในศูนย์

Download: 4.94 / Upload: 0.42

หน่วยงานที่มีหน้าที่รับผิดชอบศูนย์ USO NET

เทศบาลตำบลเวินพระบาท จังหวัดนครพนม

<http://www.donmon.net>/<http://www.donmon.net/>

ความปลอดภัยบริเวณศูนย์

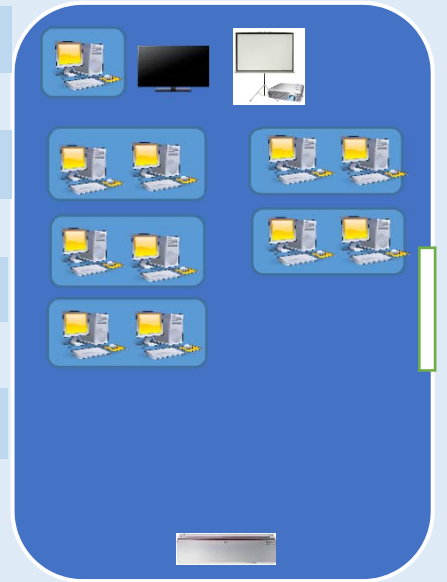
มีความปลอดภัย

ห้องน้ำบริเวณศูนย์

มี

ร้านค้า และ ร้านอาหารบริเวณศูนย์

มี ในละแวก เทศบาลตำบลเวินพระบาท



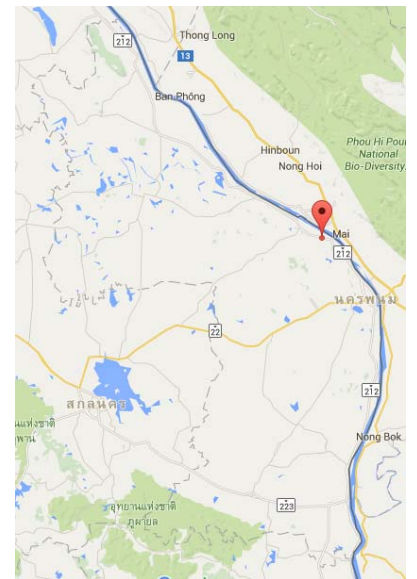
ประมาณ 5,000-6,000 คน

ความต้องการด้านความรู้เกี่ยวกับ IT

อบรมการใช้งานคอมพิวเตอร์เบื้องต้น , จัดทำเว็บไซต์ประชาสัมพันธ์แหล่งท่องเที่ยว สถานที่พัก ข้อมูลพื้นที่ , การทำ E-Commerce

สิ่งที่คาดหวังจากอาสาสมัคร

อบรมการใช้งานคอมพิวเตอร์เบื้องต้น , จัดทำเว็บไซต์ประชาสัมพันธ์แหล่งท่องเที่ยว สถานที่พัก ข้อมูลพื้นที่ , การทำ E-Commerce , อาสาสมัครที่ลงมาสามารถทำประโยชน์และพัฒนาองค์ความรู้ให้กับชุมชน



รอยพระบาท



ทำนา, ปลูกยาง,
ทำประมง

OTOP

งอบเครื่องจักรสาน



ชาวไรซ์เบอร์รี่



เกษตรกรรม
(ทางเทศบาลเป็น
พื้นที่เศรษฐกิจพิเศษ)