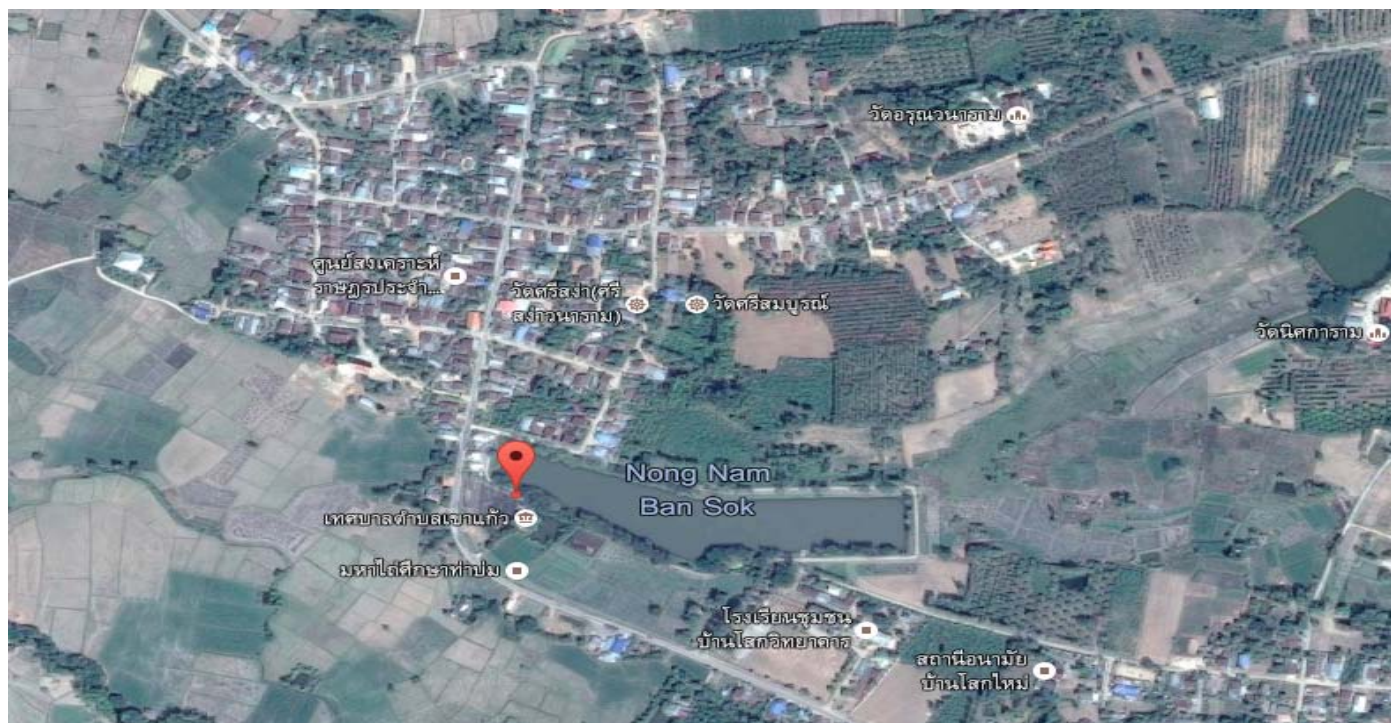


ที่ตั้ง	การศึกษานอกโรงเรียนตำบลเขาค้อ อำเภอเชียงคาน จังหวัดเลย (http://www.ksm.go.th/index.php)
Latitude	17.82773
Longitude	101.70233
การเดินทางไปยังจังหวัด	อาจเดินทางโดยรถโดยสารประจำทาง (รถทัวร์) ลงที่สถานีขนส่งเลย หรือนั่งเครื่องบินลงสนามบินเลย
การเดินทางเข้าพื้นที่	- รถประจำทาง -ไม่มี - เครื่องบิน - ระยะทางจากพื้นที่ไปยังสนามบินจังหวัดเลย ประมาณ 47.4 กม. ใช้เวลาเดินทางโดยรถยนต์นั่งส่วนบุคคล ประมาณ 54 นาที
การเดินทางปฏิบัติงานในพื้นที่ หรือ ยานพาหนะที่สามารถสนับสนุน	สามารถจัดรถรับส่งให้ได้ ชนิดของยานพาหนะ : รถยนต์ / รถจักรยานยนต์ ส่วนกลางของเทศบาลตำบลเขาค้อ
โรงเรียนในพื้นที่	มีโรงเรียนอยู่ในพื้นที่ทั้งหมด 9 แห่ง
โรงพยาบาล	มีโรงพยาบาลส่งเสริมสุขภาพตำบลบ้านนาป่าหนาด
ศาสนาและการใช้ชีวิตในพื้นที่	ไม่มีข้อจำกัดด้านศาสนาและการใช้ชีวิต มีความปลอดภัยสูง





วันเวลาทำการของศูนย์

ทุกวัน และ เวลาราชการ (08.30 – 16.30 น.)

ชนิดของอินเทอร์เน็ตภายในศูนย์

CAT (Fibre)

ความเร็วของอินเทอร์เน็ตภายในศูนย์

Download: 41.74 / Upload: 5.44

หน่วยงานที่มีหน้าที่รับผิดชอบศูนย์ USO NET

เทศบาลตำบลเขาแก้ว จังหวัดเลย

ความปลอดภัยบริเวณศูนย์

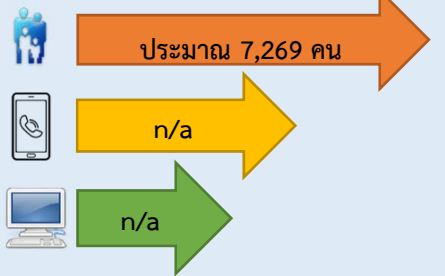
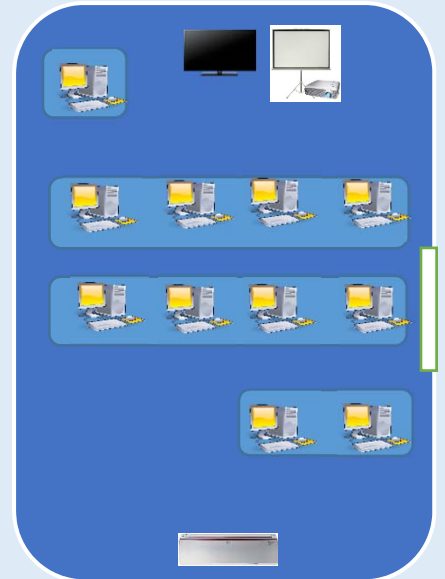
มีความปลอดภัย ตั้งอยู่ภายในอาคาร กศน.

ห้องน้ำบริเวณศูนย์

มีห้องน้ำอยู่ใกล้เคียงที่ตั้งศูนย์งาน / มีความสะอาด

ร้านค้า และ ร้านอาหารบริเวณศูนย์

ไม่มีร้านค้าบริเวณศูนย์ แต่มีอยู่รอบข้าง บริเวณศูนย์ และบริเวณชุมชน



ความต้องการด้านความรู้เกี่ยวกับ IT

ไม่มี	การจัดทำเว็บไซต์
-------	------------------

สิ่งที่คาดหวังจากอาสาสมัคร

คาดหวังว่าอาสาสมัครจะสามารถจัดทำหลักสูตรเชิงชุมชนให้ชาวบ้าน หรือกลุ่มผู้นำชุมชนเข้ามาใช้ประโยชน์จากศูนย์ฯ	แลกเปลี่ยนความรู้ และเชิงชุมชนให้ชาวบ้านเข้ามาใช้งานศูนย์ฯ
---	--



ศูนย์วัฒนธรรมคนไทตำบลนาป่าหนาด
บ้านนาป่าหนาด
บ้านพิพิธภัณฑสถานตำบลนาป่าหนาด

ข้าว, ข้าวโพดเลี้ยงสัตว์, มันสำปะหลัง, ยางพารา, กล้ายน้ำว่า, มะขามหวาน

OTOP
ผลิตภัณฑ์ผ้าทอมือ

งานประเพณีตุ้มโฮมบี้
น้องไต
งานประเพณีแห่ดาว

เกษตรกรรม
รับจ้างทั่วไป