

A faint, light gray outline map of the Dominican Republic is centered on the page. A bright yellow rectangular box is superimposed over the center of the map, containing the title text.

# **CONECTIVIDAD REPÚBLICA DOMINICANA**

POR SALVADOR RICOURT

# DEMOGRAFÍA

REPÚBLICA DOMINICANA Y REPÚBLICA DE HAITÍ COMPARTEN LA

**ISLA HISPANIOLA**

A faint, light gray outline map of the island of Hispaniola is visible in the background, showing the coastlines of the Dominican Republic and Haiti.

# DEMOGRAFÍA

A faint, light gray outline map of the Iberian Peninsula, showing the coastlines of Spain and Portugal, serves as a background for the text.

**48.4 M KM<sup>2</sup>**

# DEMOGRAFÍA



**9.4MM**

**DE HABITANTES**

**195 H/KM<sup>2</sup>**

# DEMOGRAFÍA



**28.7 AÑOS**

**EDAD MEDIANA**

**H=M •  $\frac{3}{4}$  URBANA  
TASA DE CRECIMIENTO  
POBLACIONAL DE 1.21% ANUAL**

# DEMOGRAFÍA

A faint, light gray outline map of the Dominican Republic is visible in the background, centered behind the text.

**US\$ 60.7 MM**

**PIB 2013**

# DEMOGRAFÍA



31

PROVINCIAS

1 DISTRITO NACIONAL  
154 MUNICIPIOS  
XXX DISTRITOS MUNICIPALES



DESARROLLO DEL SECTOR  
TELECOMUNICACIONES A PARTIR DE LA

**LEY GT 153-98**





**18**

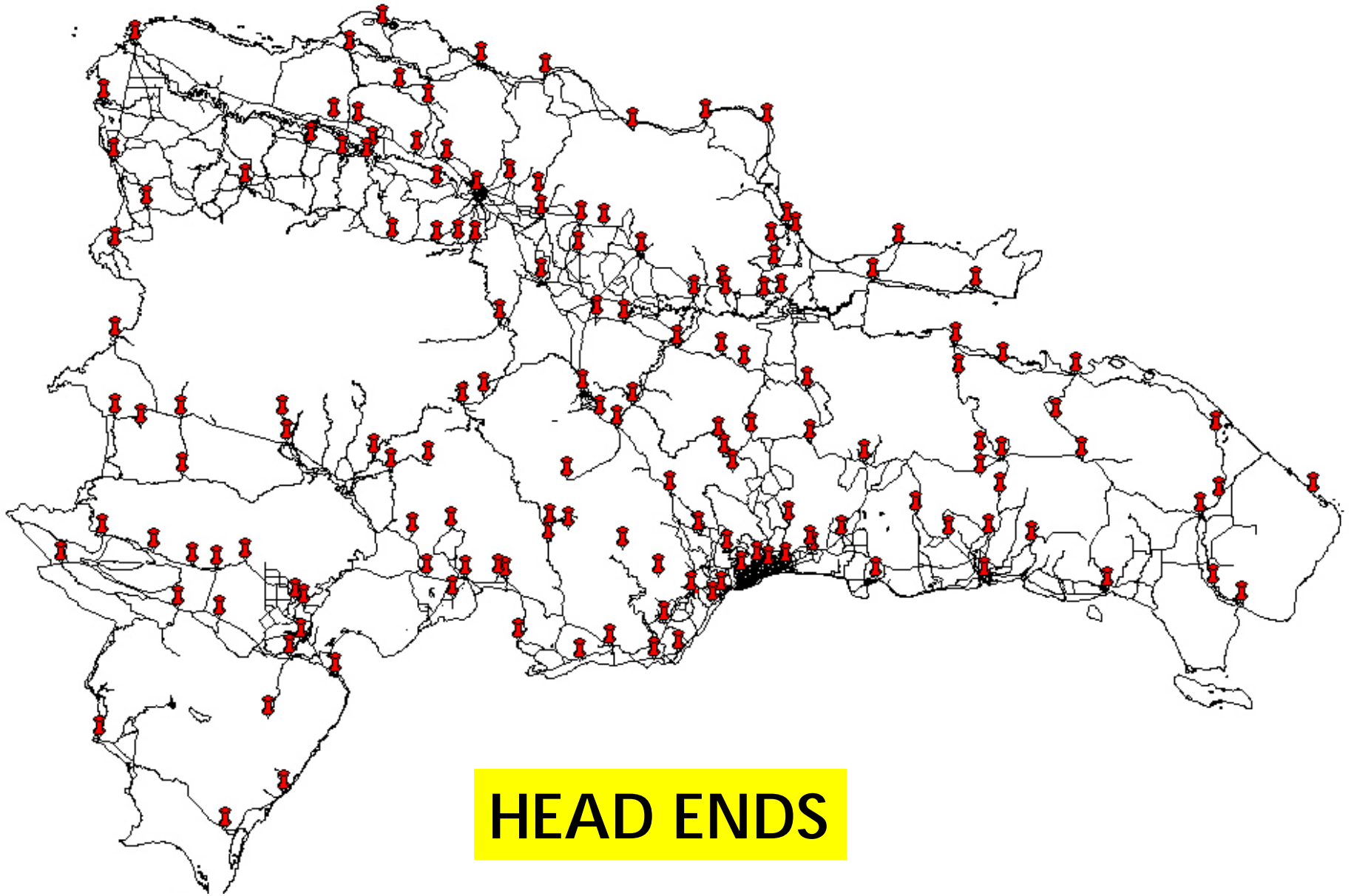
**CONCESIONARIOS DE  
SERVICIOS DE TELEFONÍA**

DESARROLLO DEL SECTOR TELECOMUNICACIONES A PARTIR DE LA LEY GT 153-98



**90**

**CONCESIONES A  
EMPRESAS DE CATV**



**HEAD ENDS**


DESARROLLO DEL SECTOR TELECOMUNICACIONES A PARTIR DE LA LEY GT 153-98



20

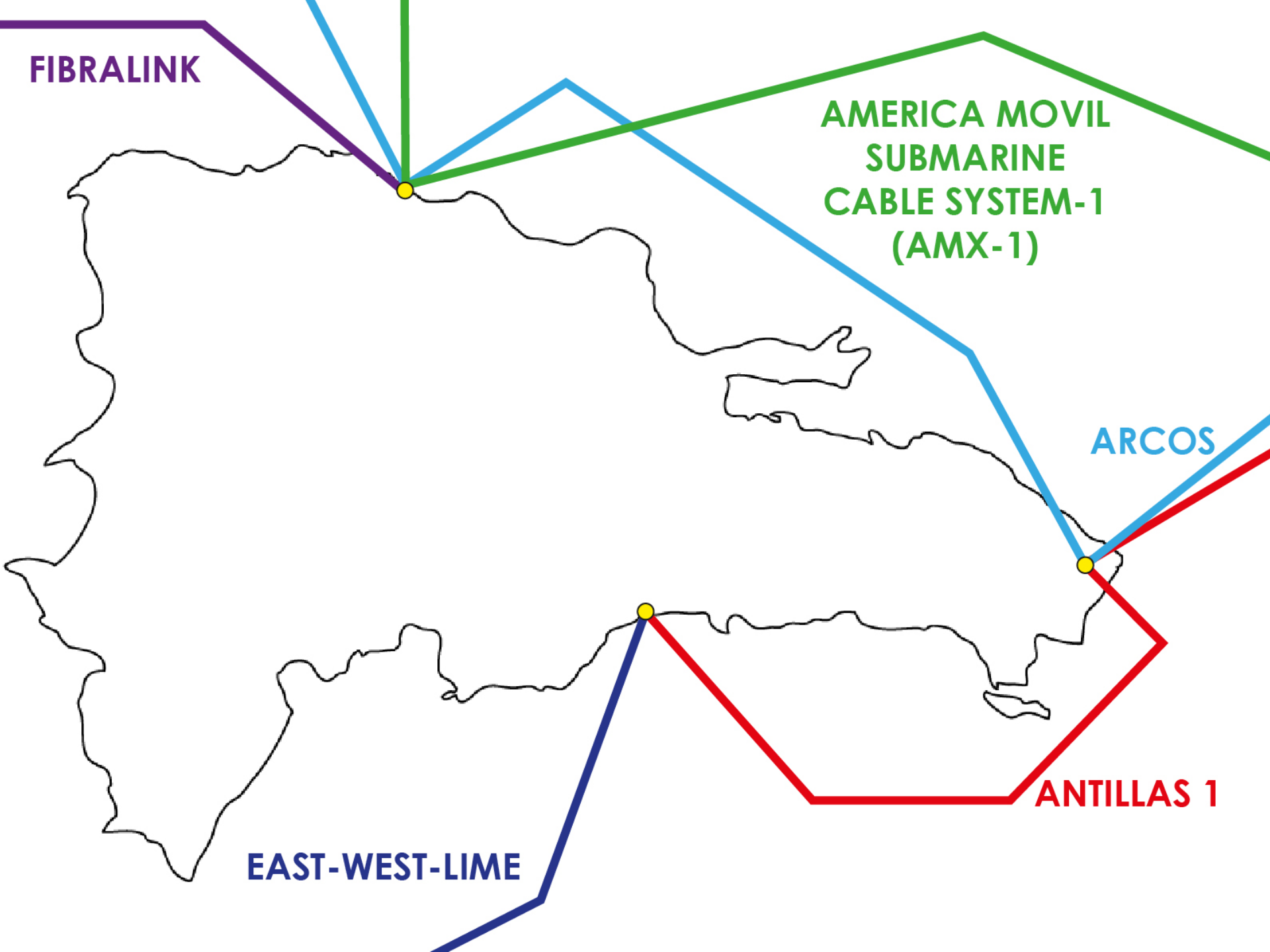
OPERADORES DE SERVICIOS  
DE DATA E INTERNET

DESARROLLO DEL SECTOR TELECOMUNICACIONES A PARTIR DE LA LEY GT 153-98



5

CABLES SUBMARINOS



**FIBRALINK**


**AMERICA MOVIL  
SUBMARINE  
CABLE SYSTEM-1  
(AMX-1)**

**ARCOS**

**ANTILLAS 1**

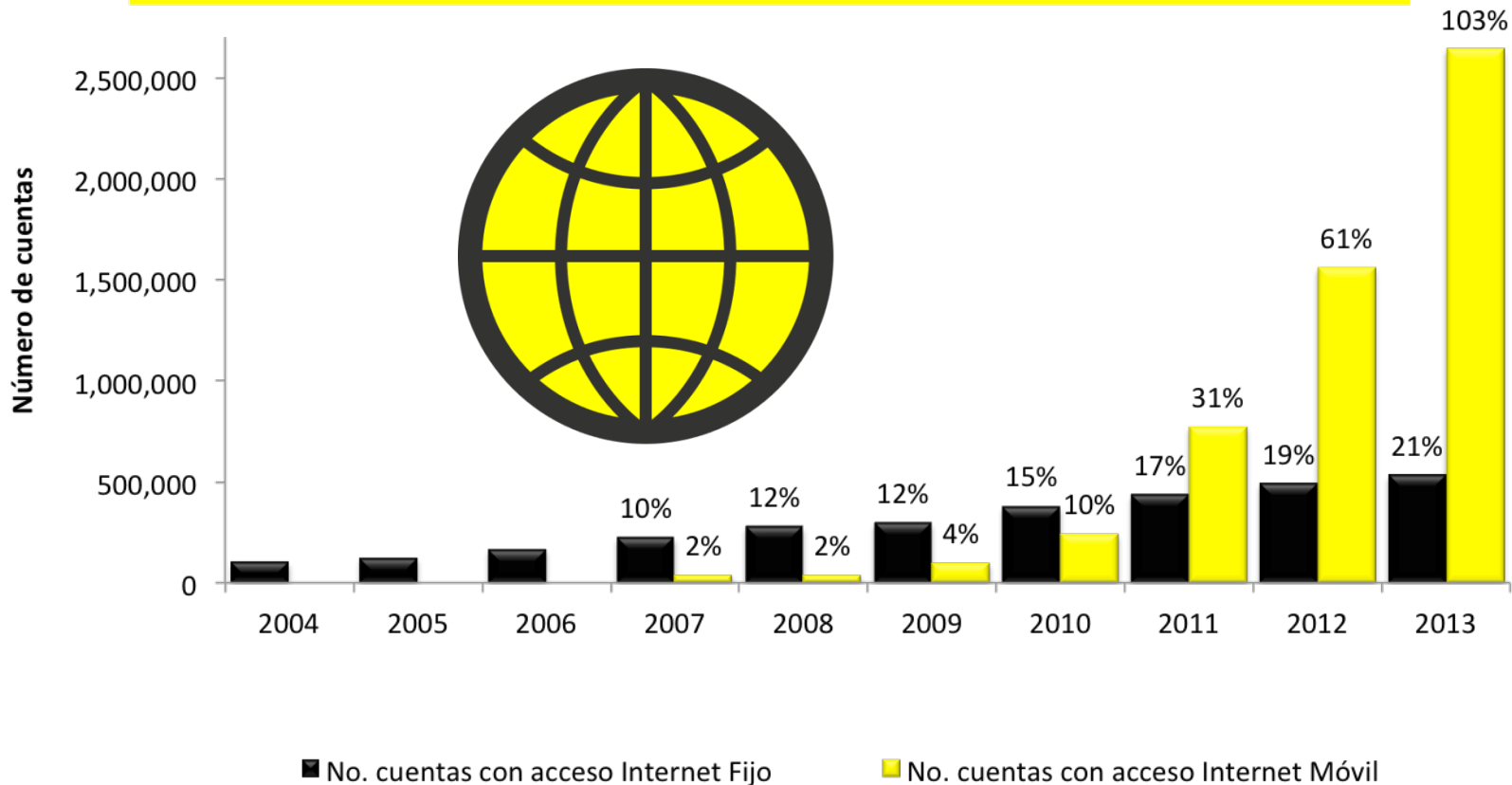
**EAST-WEST-LIME**

# INDICADORES DE TELEFONÍA FIJA Y MÓVIL



INDICADORES	2004	2005	2006	2007	2008	2009	2010	2011	2012	2013
Telefonía Fija	902.258	896.252	897.026	906.485	985.711	965.423	1.009.906	1.072.822	1.083.619	1.095.041
Telefonía Móvil	2.534.063	3.623.289	4.605.659	5.512.859	7.210.483	8.629.815	8.892.783	8.770.780	8.934.196	9.059.820

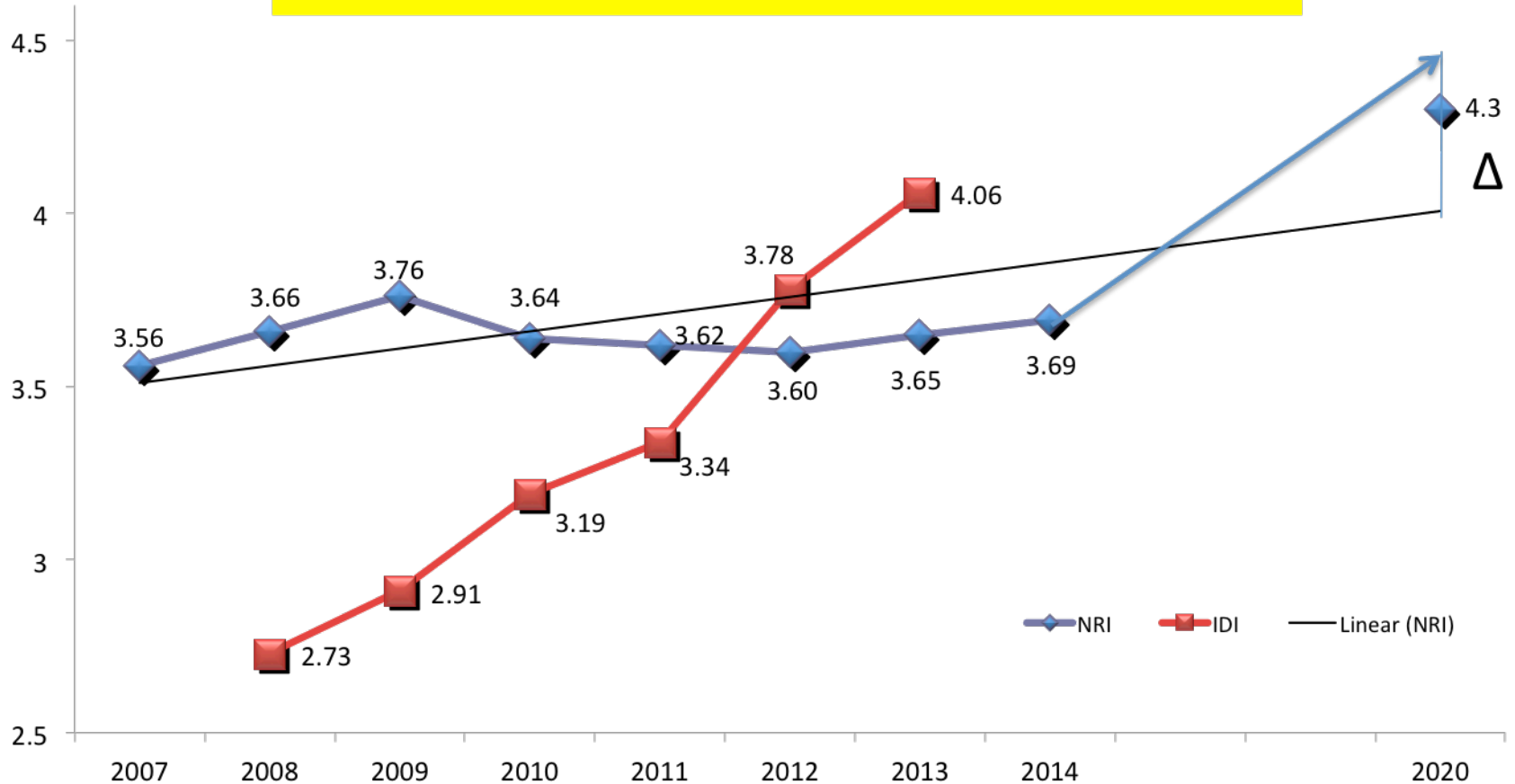
# INDICADORES INTERNET FIJO Y MOVIL



INDICADORES	2004	2005	2006	2007	2008	2009	2010	2011	2012	2013
No. cuentas con acceso Internet Fijo	104.178	125.848	169.528	224.927	278.991	297.914	379.286	436.124	493.027	534.195
No. cuentas con acceso Internet Movil	N/D	N/D	N/D	39.357	41.900	100.753	243.645	775.159	1.561.768	2.643.137

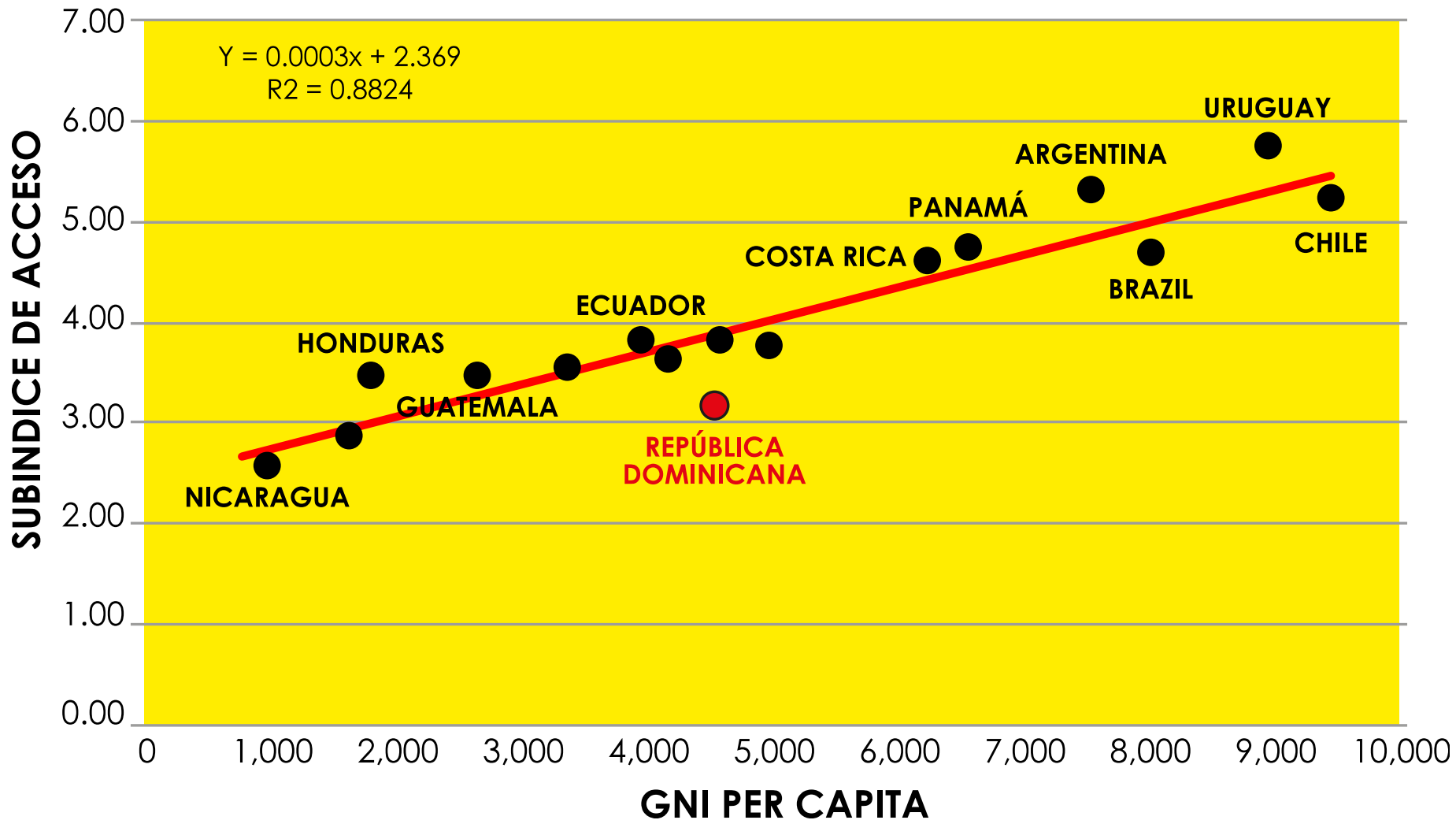


# NETWORK READINESS INDEX ITC DEVELOPMENT INDEX



66/122	75/127	75/134	74/134	79/138	87/142	95/144	93/148	← NRI
	87	89	91	93	105	102		← IDI

# GNI PER CAPITA VS. SUBINDICES DE ACCESO EN PAISES DE LATINOAMERICA



**ESTRATEGIA NACIONAL  
DE DESARROLLO  
2030**



**1**

- **ESTADO SOCIAL  
DEMOCRÁTICO DE DERECHO**

A decorative graphic consisting of two overlapping grey circles on the left. The first circle contains the number '1' and the second contains the number '2'. A thick yellow horizontal bar extends from the left edge of the first circle across the width of the slide.

**1**

**2**

- **SOCIEDAD CON IGUALDAD DE DERECHOS Y OPORTUNIDADES**



**1**

**2**

**3**

- **ECONOMÍA SOSTENIBLE  
INTEGRADORA &  
COMPETITIVA**



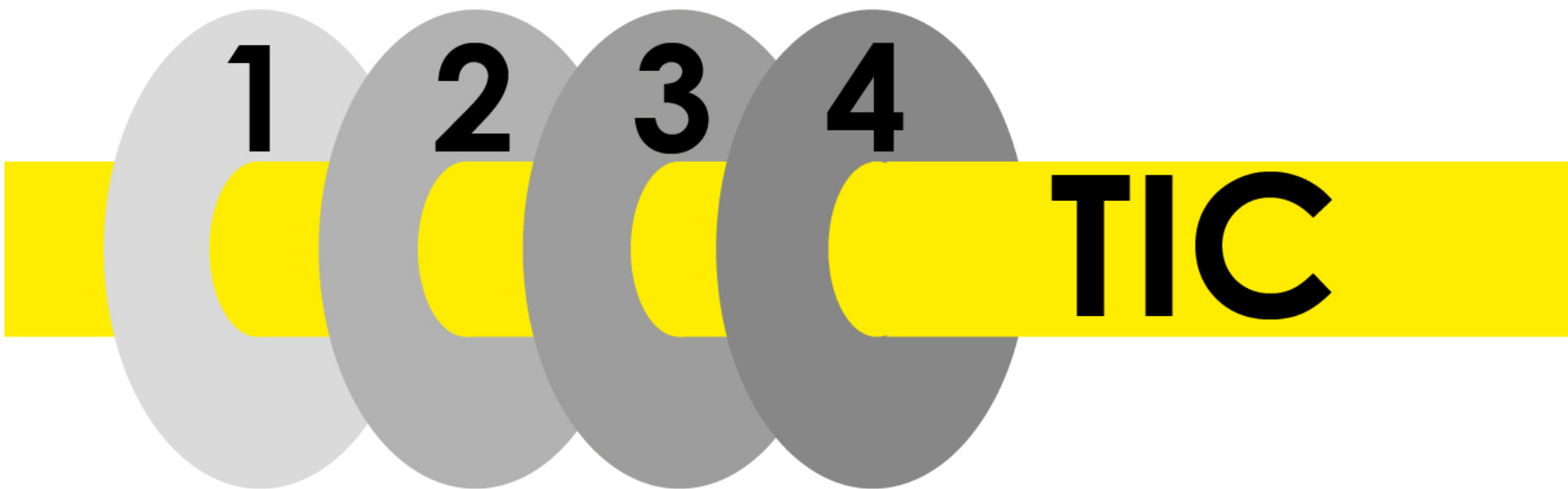
**1**

**2**

**3**

**4**

**• SOCIEDAD DE  
PRODUCCIÓN Y  
CONSUMO  
AMBIENTALMENTE  
SOSTENIBLES**





**INFORMACIÓN**

**TRANSPARENCIA**

**1**

**2**

**3**

**4**

**TIC**

**EFICIENCIA**

**ACCESIBILIDAD**

2

3

4

INFORMACIÓN

TRANSPARENCIA

TIC

EFICIENCIA

ACCESIBILIDAD

ACCESO  
UNIVERSAL  
TIC

eGOV

CIUDADANÍA  
DIGITAL

CONTENIDOS  
LOCALES

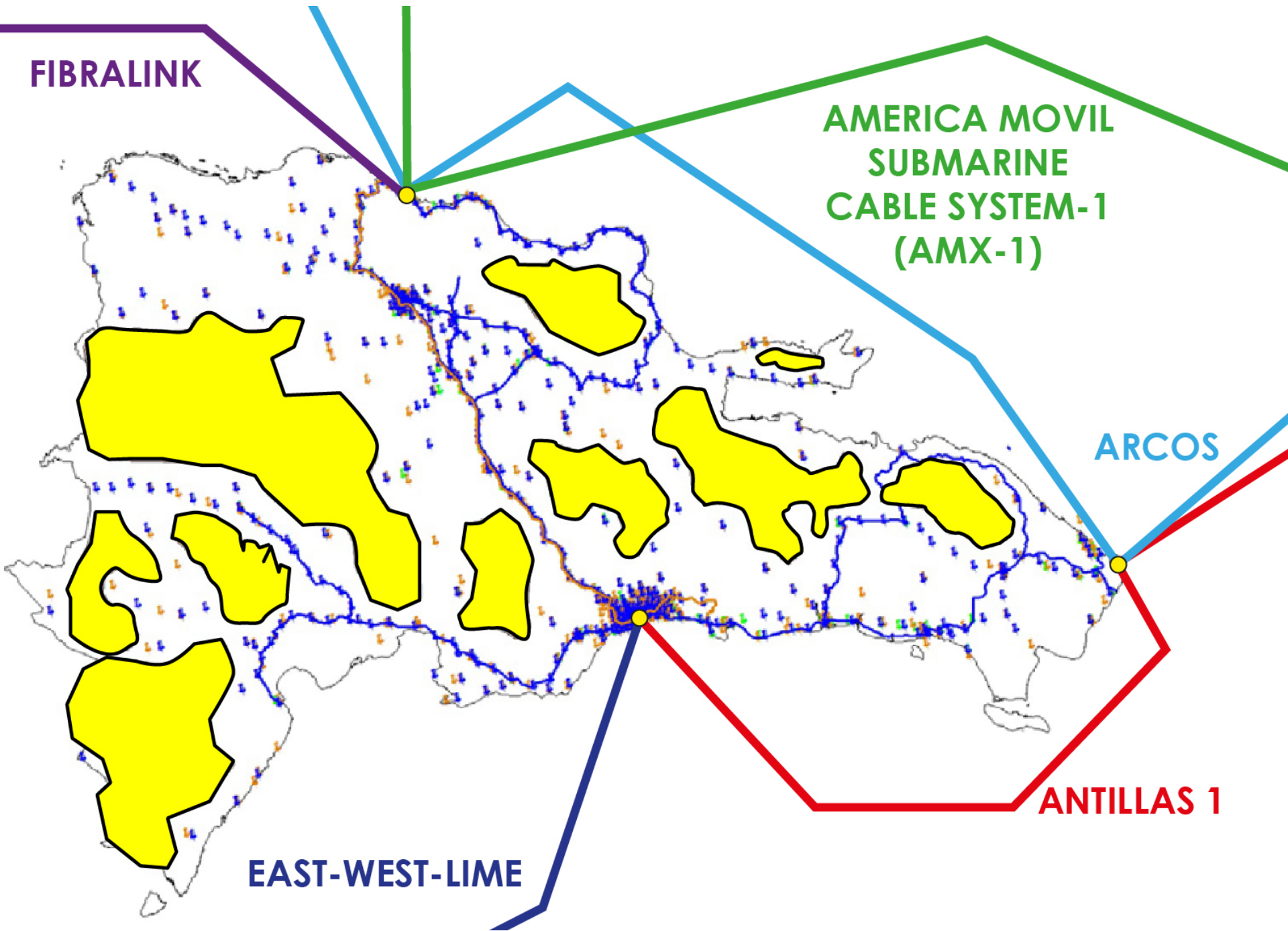
**FIBRALINK**

**AMERICA MOVIL  
SUBMARINE  
CABLE SYSTEM-1  
(AMX-1)**

**ARCOS**

**ANTILLAS 1**

**EAST-WEST-LIME**



# RED PROPUESTA POR INDOTEL 2012

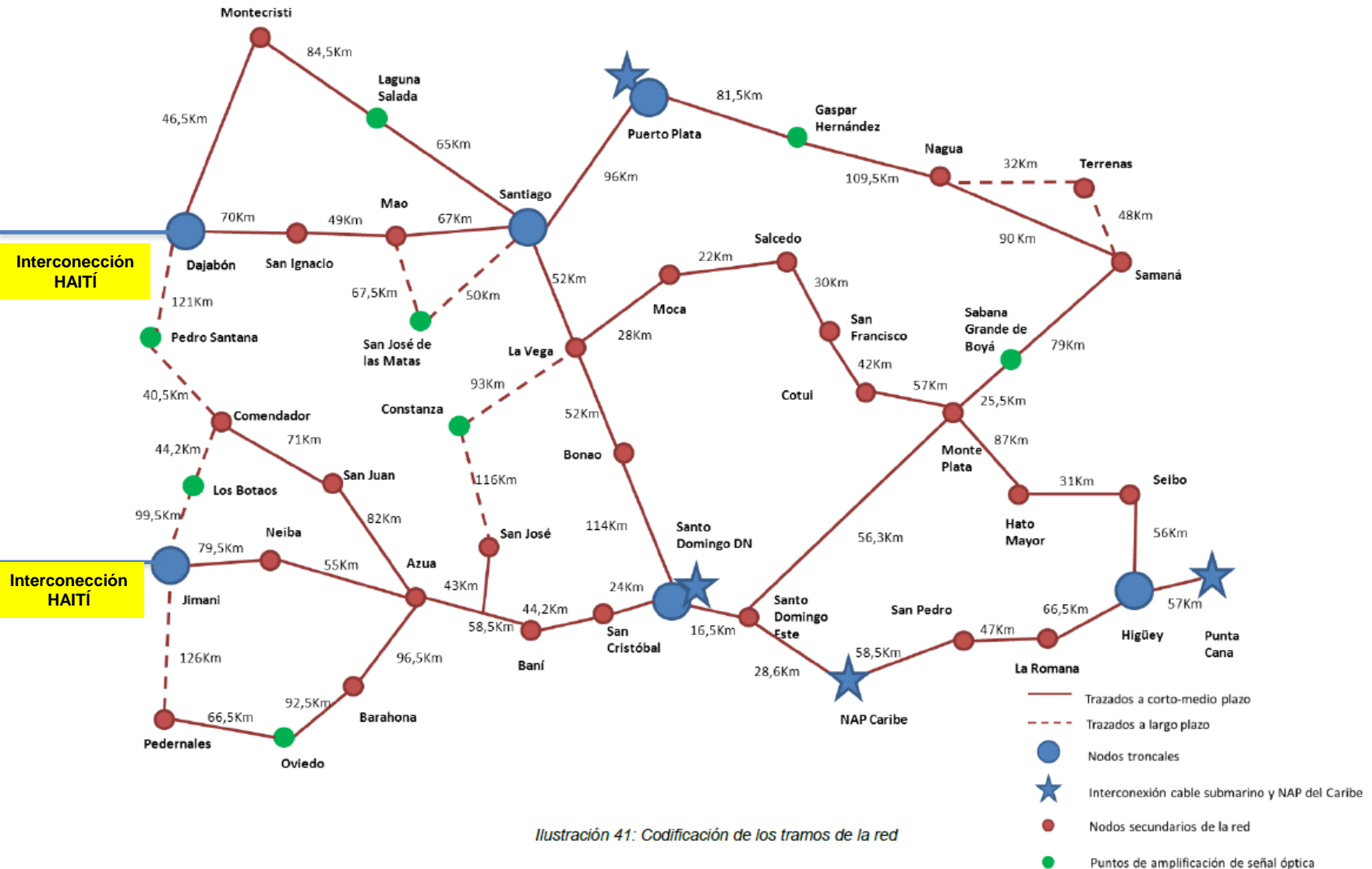
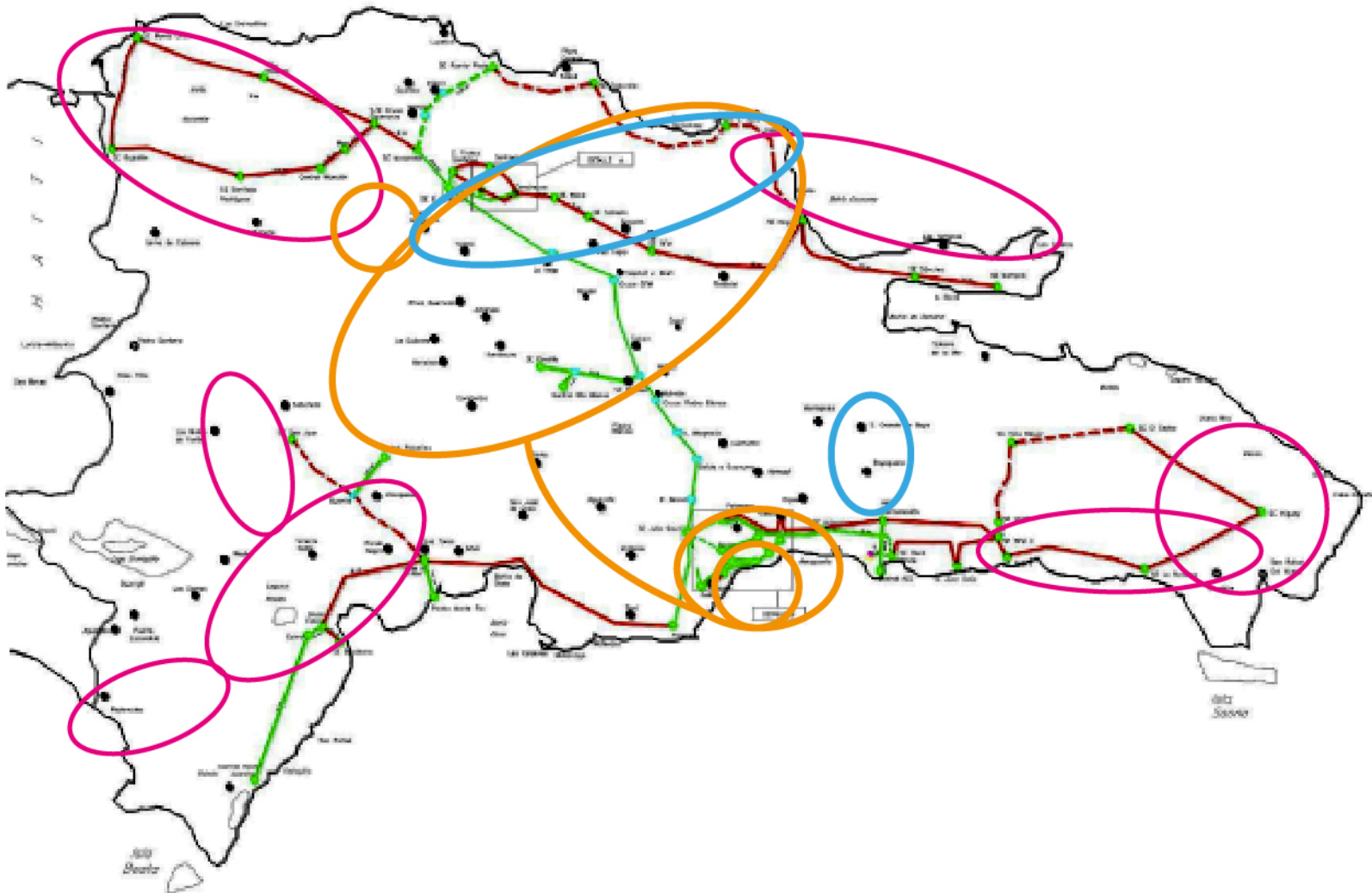


Ilustración 41: Codificación de los tramos de la red

# RED PROPUESTA POR ETED



**GRACIAS**